La lettre de liaison
NATURA 2000
Site du plateau de Charpal N°7 | septembre 2013

Éditorial

En 2012, la Communauté de communes Cœur de Lozère a accentué son effort financier sur le programme Natura 2000 de Charpal afin de pouvoir assurer les renouvellements de contrat qui ne rentraient pas dans l'enveloppe de l'animation habituelle.

Les années 2013 et 2014 vont être des années charnières, puisque actuellement les financements européens sont en pleine négociation. L'objectif est donc d'assurer ces deux années de transitions et de repartir sur de nouvelles bases en 2015.

Le marché public de prestation intellectuelle avec l'ONF arrivant à terme, la Communauté de communes Cœur de Lozère a lancé une consultation fin 2012 sur « La réalisation de diagnostics écologiques dans le cadre de la mise en œuvre du Docob Natura 2000 "Site du Plateau de Charpal" ». C'est le COPAGE qui a été retenu pour prendre la suite pour une durée de deux ans.

L'effort fait sur la communication et la sensibilisation des propriétaires et des habitants se poursuivra, ainsi que l'action auprès des scolaires.

La Communauté de communes Cœur de Lozère reste vigilante dans la réalisation du programme Natura 2000 du site de Charpal : le Comité de pilotage (au sein duquel sont représentés les différents organismes concernés par Natura 2000) valide chaque année le bilan de l'année écoulée et adopte le programme de l'année à venir.

Jules MAURIN
Maire de Pelouse
Président du Comité de pilotage du site Natura 2000 du plateau de Charpal



Le Réseau Natura 2000 représente :

EN LANGUEDOC - ROUSSILLON

- **151** sites Natura 2000, dont 10 sites marins, soit une superficie terrestre de près de 9 300 km² (33,25 % du territoire) et près de 1 246 km² en milieu marin.
- **84** contrats Natura 2000 entre 2007 et 2011.
- Environ **20 000** ha engagés dans les contrats agri-environnementaux entre 2007 et 2012.
- **100** collectivités en charge des documents d'objectifs.

EN LOZÈRE

- 20 sites Natura 2000 couvrent 39% du département.
- Il existe 17 sites au titre de la directive Habitats et 3 au titre de la directive Oiseaux.
- 318 contrats MAET (mesures Agro-environnementales Territorialisées) de 2007 à 2012.
- 19 contrats forestiers.
- 20 contrats ni forestiers et non agricoles.
- 12 collectivités sont maîtres d'ouvrage sur 15 sites. Le Parc National des Cévennes assure la maîtrise d'ouvrage pour les autres.

Bilan 2012

Communication et sensibilisation autour du programme Natura 2000 du site de Charpal

L'année 2012 a permis de sensibiliser 39 enfants des écoles de Châteauneuf de Randon et de Mende aux enjeux environnementaux du site avec la découverte de la nature si particulière du plateau de Charpal, notamment les tourbières et la loutre.

Le diaporama réalisé à partir des photos de Jean-François Salles présentant le programme et les enjeux du site a été vu en 2012 par environ 5000 personnes via le site internet de l'OT de Châteauneuf de Randon.

L'exposition photos réalisée en 2011, a été complétée et enrichie de deux Roll'up présentant les habitats et les enjeux du site. Cette exposition a été programmée à six reprises au cours de l'année 2012.

Bilan agro-environnemental

En 6 ans, 30 contrats ont été réalisés, ce qui correspond à 696 ha et 58% des Habitats d'intérêt communautaire diagnostiqués. En 2012, les contrats réalisés en 2007 sont arrivés à échéance. Sur les 8 contrats agro-environnementaux qui ont été signés en 2012, six contrats étaient des renouvellements.

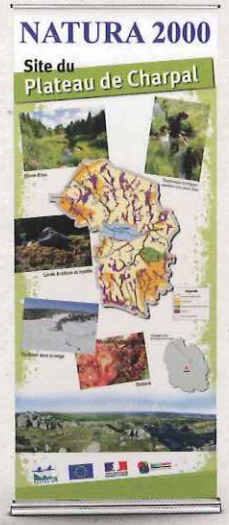

Le potentiel de contractualisation des tourbières et zones humides est d'environ 103 ha. La contractualisation sur les landes sèches est plus faible. Il reste encore potentiellement plus de 146 ha de landes contractualisables. De plus, ces chiffres n'intègrent pas les mesures prises pour les landes à genêts ; qui ne sont pas à proprement considérées comme des habitats d'intérêts communautaires. Elles sont incorporées en partie dans les "autres habitats". Cependant proposer une gestion pastorale adaptée sur ces zones pour lutter contre la fermeture du milieu, s'avère être un enjeu clé.


Sensibilisation de scolaires par l'ALEPE


Pelouse

Découverte du site et de ses enjeux environnementaux par de jeunes Suédois

L'état de conservation des habitats du Site de Charpal

Il est difficile de juger de l'évolution de l'état de conservation des habitats du Plateau de Charpal car d'une part, dans les diagnostics écologiques de 2007 cette donnée était faite à dire d'expert et d'autre part, cinq ans est une durée trop courte pour voir l'évolution de milieux qui ont par exemple été fertilisés. De plus, il existe toujours un biais d'erreur d'un observateur à un autre. L'évaluation est cependant possible en s'aidant de la cartographie et de photos prises à des périodes différentes.

Il apparaît donc nettement que sur les milieux secs, on observe une amélioration de l'état de conservation des habitats. Des landes sèches fermées ou à genêt purgatif évoluent vers des landes sèches ouvertes. Dans plusieurs cas, on observe même un retour de la pelouse à nard. Les exploitants perçoivent également cette amélioration et notent une réouverture bénéfique du milieu avec une augmentation de la ressource fourragère. En revanche, pour les milieux humides, l'impression varie selon les parcs : tantôt on percoit une amélioration, tantôt un maintien de l'existant et parfois même une dégradation de l'état primitif. C'est certainement une association de plusieurs paramètres qui peut expliquer ces effets sur les tourbières.

Carte d'état des lieux de la contractualisation MAEt sur le site Natura 2000 "Plateau de Charpal" en 2012 et Localisation des HIC restant à contractualiser sur les terrains agricoles

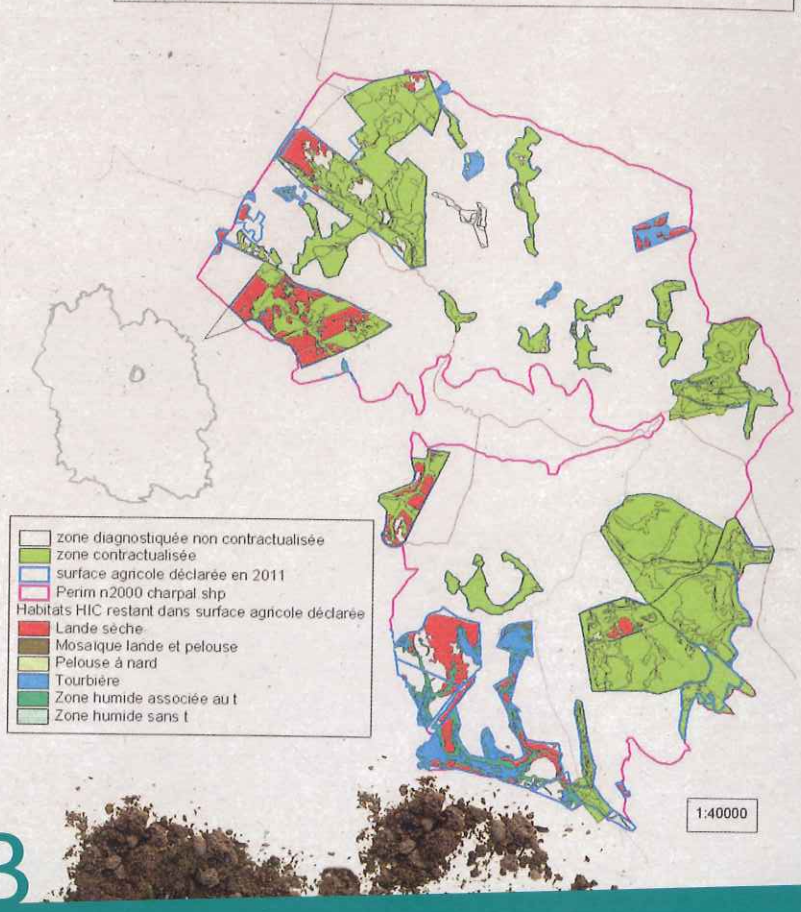

Actualités 2013

La diffusion du DVD présentant le programme Natura 2000 du site de Charpal se poursuit. L'exposition de photos du site continue de circuler afin de faire découvrir au grand public les enjeux environnementaux du site.

À noter la poursuite de la sensibilisation des scolaires de Mende et de Rieutort de randon. Ces journées de sensibilisation se composent, d'une première intervention en classe, afin de faire découvrir aux enfants les bases des enjeux environnementaux des habitats et des espèces vivants sur le site. Ensuite une sortie sur le terrain est effectuée pour concrétiser l'enseignement dispensé préalablement. À cette occasion, les enfants acquièrent des pratiques et méthodes d'observation, à la fois, pour analyser à partir des espèces vivantes la qualité de l'eau, mais aussi la reconnaissance de traces ou d'épreintes signalant la présence d'animaux telle la Loutre, espèce d'intérêt communautaire usagère du site. Dans un second temps, ils étudient les habitats humides que sont les tourbières avec leur flore spécifique et leur rôle dans la rétention de l'eau pour le réseau hydrographique.

Enfin un suivi scientifique de la loutre (seule espèce communautaire du site) sera réalisé à l'automne 2013. Ceci permettra de quantifier la population de Loutres dans le périmètre du site et de mettre à jour les bases de données du Docob.

Suite à la consultation réalisée en décembre par la communauté de communes Cœur de Lozère, le Copage a pris la suite de l'ONF en tant qu'opérateur agro-environnemental.

Vous pouvez découvrir depuis le mois d'avril sur le site de la Direction Régionale de l'Écologie de l'Aménagement et du Logement Languedoc Roussillon (DREAL LR) une fiche de synthèse du Document d'Objectif présentant les habitats et espèces d'intérêt communautaire du site, qui résume les enjeux et les principaux objectifs et priorités du site pour répondre à ces enjeux.

Des enjeux environnementaux qui se superposent aux enjeux économiques

La plupart des sites Natura 2000 en Languedoc-Roussillon sont localisés sur des territoires où des enjeux socio-économiques forts se superposent aux enjeux environnementaux. Dans ce contexte, il est impératif de créer des liens entre les activités économiques et la protection des écosystèmes[1].

En Lozère, l'apport financier moyen État/Europe est de 29 € pour un euro apporté par la collectivité maître d'ouvrage[2].

Pour que Natura 2000 contribue pleinement au développement des territoires ruraux en Lozère, les collectivités maîtres d'ouvrage des sites doivent continuer à être accompagnées financièrement (crédits d'animation), fiscalement, (instauration d'une fiscalité écologique) et techniquement. Et surtout, il faut continuer à communiquer, former, informer à tous les niveaux sur les enjeux de conservation de la biodiversité dans et hors sites Natura 2000. La réforme de la PAC (Politique Agricole Commune) devrait jouer un grand rôle dans l'évolution de Natura 2000 en milieu rural.

1 - Lettre d'information Natura 2000 en Languedoc-Roussillon n°18

2 - DDT (Direction Départementale des Territoires) de la Lozère

Pour plus d'information vous pouvez contacter :
La Communauté de communes Cœur de Lozère, structure chargée de la mise en œuvre du DOCOB au 04 66 94 09 67

L'étude "Évaluation économique des services rendus par les zones humides" réalisée par le Commissariat général au développement durable a montré que si 20 000 ha de zones humides venaient à disparaître, les fonctions et bénéfices correspondants perdus s'élèveraient entre 18,1 et 62,6 M€/an soit, en actualisant sur 50 ans, entre 405 et 1 400 M€.

Commissariat général au développement durable, 2010, Évaluation économique des services rendus par les zones humides, Études et documents n°23.

À vos crayons, qui mange quoi ?

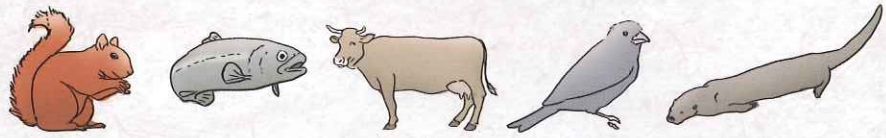

A B C D E

1 2 3 4 5

réponse : A2, B1, C4, D5, E3

Site internet : DREAL Languedoc Roussillon
http://www.languedoc-roussillon.developpement-durable.gouv.fr/

NATURA 2000

Liberté • Égalité • Fraternité
RÉPUBLIQUE FRANÇAISE

CœurdeLozère
Communauté de communes
Badaroux, Le Born, Mende, Pelouse



Illustration et maquette : Agence imago design - Textes et photos : Pays des sources
PEFC 10-32-2667 / Certifié PEFC / pefc-france.org
Imprimé par un site de production labellisé IMPRIM'VERT