
 AGERIN SAS







COMMUNE DE PREVENCHERES Sud

 Direction Départementale des Territoires de Lozère

Plan de Prévention des Risques d'Inondation (PPRI)

PLAN DE ZONAGE sur fond cadastral

Légende

- Limite communale
-  Zone rouge : zones de risque d'inondation fort ou zone de protection du champ d'expansion des crues
-  Zone bleue : zones de risque d'inondation modéré déterminé par modélisation
-  Zone bleue hachuré : zone de risque d'inondation modéré déterminé par hydrogéomorphologie
-  Profil en travers
-  Numéro du profil
-  Cote au profil (en m)

Crue de référence : crue centennale, débit Chassezac : 450 m³/s, Valat de Merderic : 15 m³/s
Débit crue décennale : Chassezac : 250 m³/s, Valat de Merderic : 8 m³/s

Echelle : 1/5 000 Février 2014

