Liberté • Égalité • Fraternité
RÉPUBLIQUE FRANÇAISE

Préfet de la Lozère

Direction Départementale des Territoires

PLAN DE PREVENTION DES RISQUES D'INONDATION (P.P.R.I.)

BASSIN DU HAUT TARN

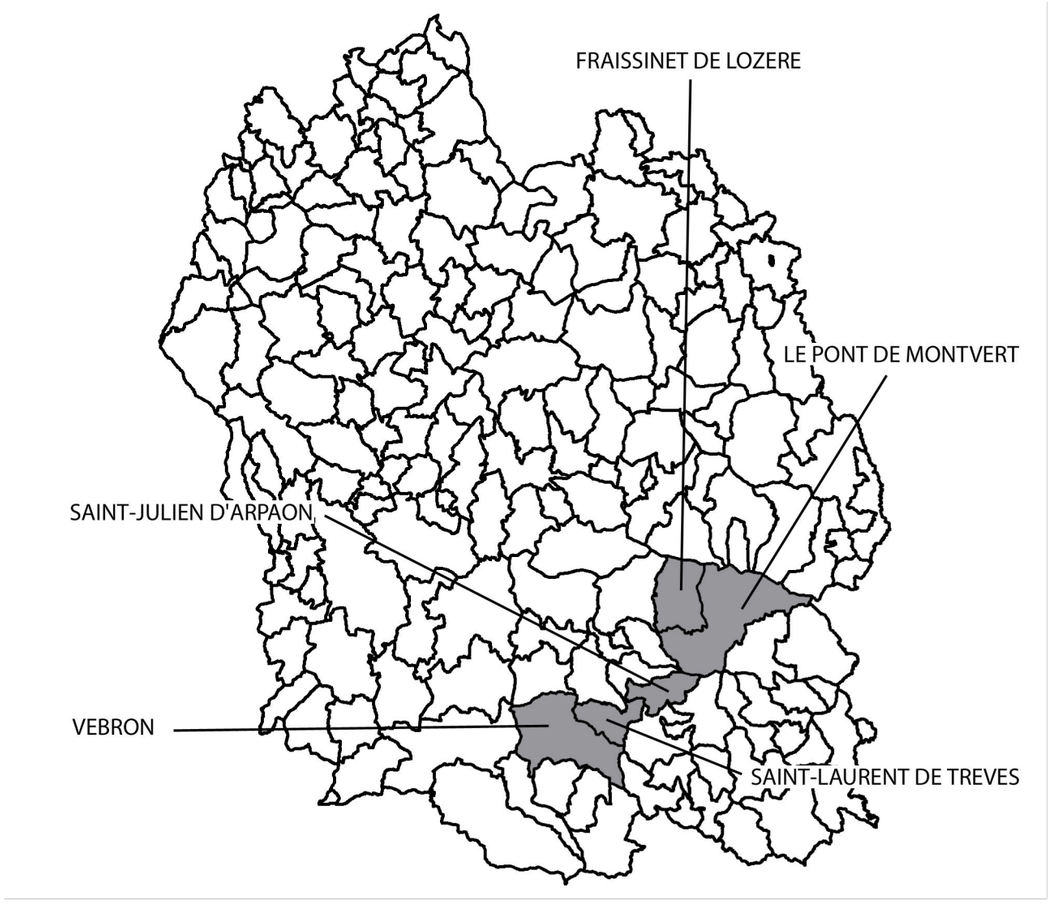

2 – CARTES DE ZONAGE

Vu et annexé à l'Arrêté Préfectoral
n° 2014029-0004 du 29 janvier 2014
Le Préfet
Guillaume LAMBERT

Décembre 2013

Direction Départementale des Territoires Lozère

PPRi HAUT TARN

Plan d'assemblage

PONT DE MONTVERT (le)

FRAISSINET DE LOZERE

SAINT JULIEN D'ARPAON

SAINT LAURENT DE TREVES

VEBRON

Le Pont de Montvert - 1/5 - G

Le Pont de Montvert - 4/5 - G

Le Pont de Montvert - 3/5 - G

Fraissinet de Lozere - 2/3 - G

Fraissinet de Lozere - 1/3 - G

Le Pont de Montvert - 2/5 - G

Saint Julien d Arpaon - 1/2 - G

Saint Laurent de Trèves - 1/3 - G

Vébron - 1/4 - G

0 1 2 4

Kilomètres

Echelle : 1:100 000

Fond :
SCAN100 IGN

Direction Départementale des Territoires Lozère

Liberté • Égalité • Fraternité
RÉPUBLIQUE FRANCAISE

PPRi HAUT TARN

Zonage réglementaire

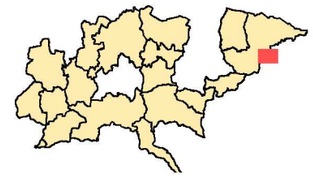

Commune de Pont de Montvert 1/5 - G

Le Pont de MONTVERT

Légende

- Limite secteur modélisé (cf cartes 1/15000ème)
- Limite communale
- Profil en travers modélisé et cote de la crue de référence
- Risque d'inondation modéré (H<0,5m et V<0,5m/s) défini par modélisation
- Risque d'inondation modéré défini par une approche hydrogéomorphologique
- Risque d'inondation fort (H>=0,5m ou V>=0,5m/s) défini par modélisation en secteur urbanisé ou zone de protection du champ d'expension des crues définie par une approche hydrogéomorphologique

Echelle1:15 000

0m 250m 500m

Fond de cartes 1/15 0000 ème:
Scan25 IGN, BDTopo IGN

Fond cartes :
BD Topo IGN, cadastre

BRL Ingénierie

Liberté • Égalité • Fraternité
RÉPUBLIQUE FRANCAISE

Direction Départementale des Territoires Lozère

PPRi HAUT TARN

Zonage réglementaire

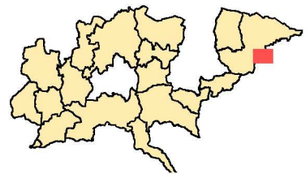

Commune de Pont de Montvert 2/5 - G

Le Pont de MONTVERT

Légende

- Limite secteur modélisé (cf cartes 1/15000ème)
- Limite communale
- Profil en travers modélisé et cote de la crue de référence
- Risque d'inondation modéré (H<0,5m et V<0,5m/s) défini par modélisation
- Risque d'inondation modéré défini par une approche hydrogéomorphologique
- Risque d'inondation fort (H>=0,5m ou V>=0,5m/s) défini par modélisation en secteur urbanisé ou zone de protection du champ d'expension des crues définie par une approche hydrogéomorphologique

Echelle1:15 000

0m 250m 500m

Fond de cartes 1/15 0000 ème:
Scan25 IGN, BDTopo IGN

Fond cartes :
BD Topo IGN, cadastre

BRL Ingénierie

Direction Départementale des Territoires Lozère

Liberté • Égalité • Fraternité
RÉPUBLIQUE FRANÇAISE

PPRi HAUT TARN

Zonage réglementaire

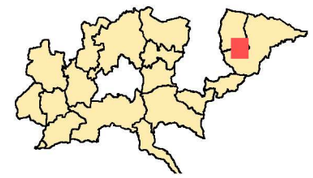

Commune de Pont de Montvert 3/5 - G

Légende

- Limite secteur modélisé (cf cartes 1/15000ème)
- Limite communale
- Profil en travers modélisé et cote de la crue de référence
- Risque d'inondation modéré (H<0,5m et V<0,5m/s) défini par modélisation
- Risque d'inondation modéré défini par une approche hydrogéomorphologique
- Risque d'inondation fort (H>=0,5m ou V>=0,5m/s) défini par modélisation en secteur urbanisé ou zone de protection du champ d'expension des crues définie par une approche hydrogéomorphologique

Echelle1:15 000

0m 250m 500m

Fond de cartes 1/15 0000 ème:
Scan25 IGN, BDTopo IGN

Fond cartes :
BD Topo IGN, cadastre

BRL Ingénierie

Zoom Fraissinet-de-Lozère 3/3
ou Pont-de-Montvert 5/5

FRAISSINET DE LOZERE

PONT DE MONTVERT

Direction Départementale des Territoires Lozère

Liberté • Égalité • Fraternité
RÉPUBLIQUE FRANÇAISE

PPRi HAUT TARN

Zonage réglementaire

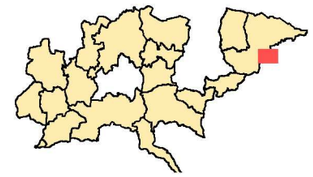

Commune de Pont de Montvert 4/5 - G

Légende

- Limite secteur modélisé (cf cartes 1/15000ème)
- Limite communale
- Profil en travers modélisé et cote de la crue de référence
- Risque d'inondation modéré (H<0,5m et V<0,5m/s) défini par modélisation
- Risque d'inondation modéré défini par une approche hydrogéomorphologique
- Risque d'inondation fort (H>=0,5m ou V>=0,5m/s) défini par modélisation en secteur urbanisé ou zone de protection du champ d'expension des crues définie par une approche hydrogéomorphologique

Echelle1:15 000

0m 250m 500m

Fond de cartes 1/15 0000 ème:
Scan25 IGN, BDTopo IGN

Fond cartes :
BD Topo IGN, cadastre

BRL Ingénierie

Liberté • Égalité • Fraternité
RÉPUBLIQUE FRANCAISE

Direction Départementale des Territoires Lozère

PPRi HAUT TARN

Zonage réglementaire

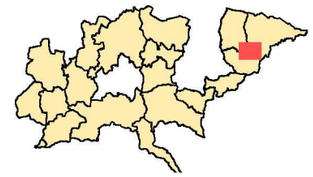

Commune de Pont de Montvert 5/5

Légende

- Limite secteur modélisé (cf cartes 1/15000ème)
- Profil en travers modélisé et cote de la crue de référence
- Risque d'inondation modéré (H<0,5m et V<0,5m/s) défini par modélisation
- Risque d'inondation modéré défini par une approche hydrogéomorphologique
- Risque d'inondation fort (H>=0,5m ou V>=0,5m/s) défini par modélisation en secteur urbanisé ou zone de protection du champ d'expension des crues définie par une approche hydrogéomorphologique

Echelle 1:5000

Fond de cartes 1/15 0000 ème: Scan25 IGN, BDTopo IGN

Fond cartes : BD Topo IGN, cadastre

BRL Ingénierie