







Légende :

-  Risque d'inondation modéré (  $0.5\text{ m} > H$  ou  $V < 0.5\text{ m/s}$  ) défini par modélisation.
-  Risque d'inondation modéré défini par approche hydrogéomorphologique.
-  Risque d'inondation fort (  $0.5\text{ m} < H$  ou  $V > 0.5\text{ m/s}$  ) défini par modélisation en secteur "urbanisé", ou zone de protection du champ d'expansion des crues définie par approche hydrogéomorphologique.
-  Axe d'écoulement en crue.
-  Limite communale.
-  Profil en travers.