







Légende :

-  Risque d'inondation modéré ($0.5\text{ m} > H$ ou $V < 0.5\text{ m/s}$) défini par modélisation.
-  Risque d'inondation modéré défini par approche hydrogéomorphologique.
-  Risque d'inondation fort ($0.5\text{ m} < H$ ou $V > 0.5\text{ m/s}$) défini par modélisation en secteur "urbanisé", ou zone de protection du champ d'expansion des crues définie par approche hydrogéomorphologique.
-  Axe d'écoulement en crue.
-  Limite communale.
-  Profil en travers.