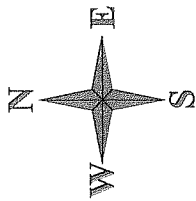


RETENUE DU BARRAGE DE NAUSSAC - RESERVE DE PECHE ET CHASSE DE L'ILE

PLAN DE SITUATION CADASTRALE

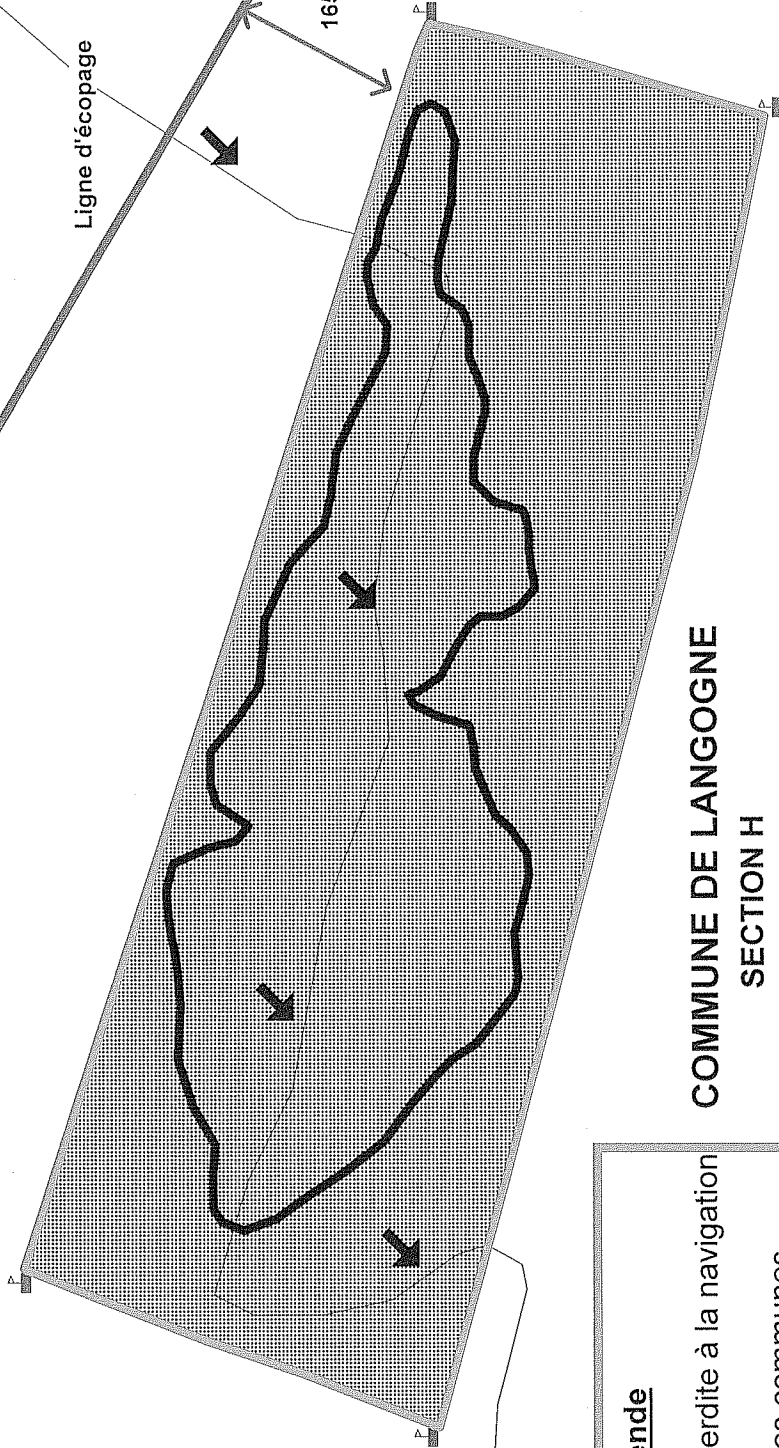
0016

COMMUNE DE NAUSSAC
SECTION E








Ligne d'écopage

165 m



COMMUNE DE LANGOGNE
SECTION H

Légende

-  Zone interdite à la navigation
-  Limite des communes
-  Bouées de balisage
-  Limite des communes
-  0016 N° parcelle cadastrale



kilomètres

0012