Montagne de la Margeride

Lettre de liaison n°12

Le site Natura 2000 dans tous ses états

Edito

A la veille de l'année 2015, la Communauté de communes des Terres d'Apcher continue à communiquer sur les enjeux multiples de préservation des milieux et espèces remarquables de notre territoire. L'intérêt porté aux animations proposées chaque année sur le site Natura 2000, de la part des habitants des villages proches, des écoles, des associations de loisirs, des gestionnaires agricoles ou forestiers, montre qu'il est nécessaire d'assurer la continuité de cette démarche initiée depuis maintenant plus de dix ans. La reconnaissance des spécificités de ce territoire, liées au contexte géographique et climatique de la Margeride dépend également de la pérennité des activités humaines qui s'y sont adaptées et développées.

Jean-Noël BRUGERON,
Président du comité de pilotage

Les plantes reflètent l'état de santé d'un territoire et de son environnement

A toutes les saisons et au fil des années, les crêtes de la Margeride, à 80% boisées de feuillus (fayards) et de résineux, reflètent dans leurs multiples parures et paysages colorés les rigueurs du climat montagnard. Réputée pour ses roches granitiques formant des chaos imposants par leur taille et leur solidité, la Margeride présente une importante diversité de plantes. Certaines attestent même par endroits de la présence de calcaires dans la roche. Ces plantes herbacées ou buissonnantes, sont appréciées par le bétail sous forme de fourrage ou par le pâturage. Elles servent également de refuge ou d'alimentation à la faune sauvage. Mammifères, oiseaux, reptiles, insectes, et autres illustres représentants du règne animal sont les maillons indispensables d'un écosystème fragile, dont le fonctionnement, complexe, nous réserve encore bien des surprises.

Décembre 2014

• Animations scolaires

Photo : ALEPE

En septembre 2014, 49 enfants des cours moyens et élémentaires des écoles primaires du Malzieu Ville ont étudié la rivière et la Loutre au bord de la Truyère avec Fabrice Dupré, animateur à l'ALEPE. Ils ont observé les indicateurs (insectes aquatiques et zones de refuge) permettant de vérifier la qualité de l'eau favorable à la Loutre d'Europe. Cette espèce protégée en France et menacée en Europe est présente sur tous les cours d'eau de la Lozère. Les élèves studieux ont ainsi découvert avec grand intérêt la richesse du milieu aquatique et de ses habitants, à proximité de leur école.



• Randonnée découverte à La Vachellerie

Comme chaque année depuis trois ans, une visite guidée du site Natura 2000 autour de la vallée du Tombatou (petit ruisseau circulant à La Vachellerie) a été organisée par la Communauté de communes des Terres d'Apcher et le COPAGE. Une vue plongeante sur cet îlot de verdure entouré de forêts permet d'appréhender le paysage et les milieux typiques de la Margeride, entretenus par les gestionnaires agricoles et forestiers présents sur la commune de Paulhac en Margeride. Vingt randonneurs ont profité par un temps clément de cette animation, qui sera assurément renouvelée désormais chaque année.

Zoom sur...

• Les pelouses à Nard riches en espèces : des milieux gérés par les agriculteurs

Une journée d'échanges techniques a été proposée aux agriculteurs au mois de juin, sur la gestion des pelouses à Nard, un des habitats phares du site Natura 2000. Aux côtés de la Chambre d'Agriculture, du COPAGE et du SUAMME, ainsi que du Conservatoire Botanique National Méditerranéen (CBN Med) et de SCOPELA*, une dizaine d'éleveurs ont échangé sur leur pratique de gestion des pelouses par pâturage. Ces éléments techniques permettent la préservation du cortège d'espèces caractéristiques de cet habitat reconnu d'intérêt communautaire. A l'issue de cette journée, un travail mené par les botanistes du CBN a permis de déterminer une liste de plantes à fleurs qui servira de référence dans le cadre des nouveaux contrats agri-environnementaux. Des formations à la reconnaissance de ces espèces seront proposées aux éleveurs intéressés.

* Société coopérative ouvrière de production pour valoriser les prairies, les parcours et leurs qualités environnementales dans les systèmes d'élevages.

• Contrats agricoles

Les agriculteurs, des gestionnaires impliqués dans la démarche Natura 2000

Année de transition par rapport au programme européen de financement des aides agro-environnementales, 2014 n'a pas permis d'engager de travaux lourds sur 5 ans. De fait, seulement deux contrats agricoles MAEt ont été signés sur le site Natura 2000, alors que six diagnostics et/ou bilans écologiques avaient été réalisés en 2013.

Contrats 2014
Suite à ces diagnostics, deux agriculteurs se sont finalement engagés pour un an à préserver et entretenir 15 hectares dont la moitié de tourbières, le tiers de prairies humides et 15% de pelouses à Nard.

Diagnostics 2013 en chiffres

- Tourbières : 14,75 ha
- Zones humides sans tourbière : 14,03 ha
- Pelouses à Nard : 7,16 ha
- Landes sèches européennes : 6,21 ha
- Autres pelouses/prairies : 40,38 ha
- Landes à genêts : 1,31 ha

Quels changements à venir pour les contrats agricoles ?

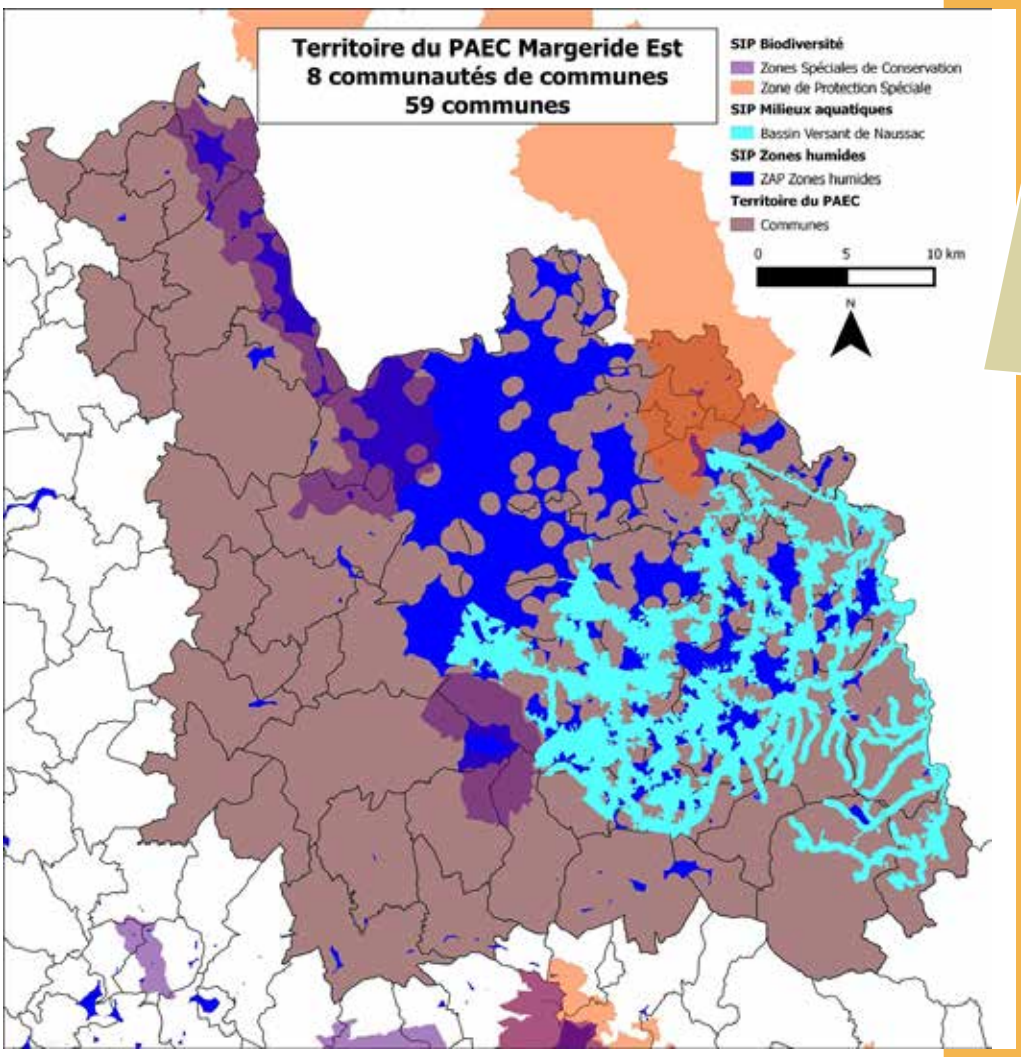

A noter...

En 2015 les contrats MAEt signés depuis 2010 se terminent. La Région Languedoc-Roussillon devient autorité de gestion de tous les financements européens.

Un appel à candidatures a été lancé au mois de septembre 2014 afin de définir de nouveaux territoires éligibles aux futures Mesures Agri-Environnementales et Climatiques (MAEC), dans le cadre de Projets Agro-Environnementaux et Climatiques (PAEC). En Margeride, la Communauté de communes Cœur de Lozère a proposé de porter ce nouveau projet de territoire mutualisé et élargi (voir carte) pendant un an. Le territoire concernera désormais 8 communautés de communes, dont les collectivités animatrices des sites Natura 2000. Il regroupera également des secteurs qui étaient jusqu'alors concernés par d'autres enjeux agricoles et environnementaux, liés à la gestion des milieux aquatiques, des tourbières et prairies humides, des pelouses riches en espèces animales et végétale, au maintien des surfaces agricoles toujours en herbe (prairies naturelles et parcours). Le 28 novembre dernier a été déposé un dossier commun qui devra être validé en début d'année 2015. Cette validation à l'échelle régionale permettra aux agriculteurs du site Natura 2000 de s'engager avec de nouveaux contrats, mais également de bénéficier d'autres actions de formation, de conseil et de prévoir des investissements favorables au maintien d'une activité agricole respectueuse de l'environnement.

Découverte

Genêt ailé

Oeillet des bois

Pensée jaune

Reconnaissez-vous....

Les plantes typiques des pelouses à Nard ?

1.	*Possède des fleurs jaunes, violettes ou bicolores. On la trouve en montagne jusqu'à 2000 mètres d'altitude, sur sol acide. Fleurit dès le printemps et pendant tout l'été en altitude.*
2.	*Fleur des régions montagneuses très recherchée pour ses vertus thérapeutiques. Elle est utilisée depuis des siècles sous forme de pommade pour soigner les bleus, les bosses et les fatigues musculaires.*
3.	*Ses fleurs ont une forme de petite cloche, et poussent en touffes. Elle peut rester fleurie tout l'été, selon son milieu.*
4.	*Possède des fleurs très découpées, et dessinées d'un cercle pourpre en leur centre. Elle pousse dans le Massif Central, à partir de 600 mètres d'altitude.*
5.	*Ses fleurs jaunes en grappe font partie des légumineuses. Les tiges de 10 à 30 cm de hauteur sont aplaties pour former trois larges ailes velues.*
6.	*Petite plante aromatique utilisée en cuisine et en parfumerie, ses fleurs en touffes forment des tapis couvrant le sol par taches. On la trouve dans les endroits ensoleillés.*



Thym faux pouliot

Arnica des montagnes

Campanule à feuilles rondes

Réponses
1: la Pensée jaune
2 : l'Arnica des montagnes
3 : la Campanule
4 : l'Oeillet des bois
5: le Genêt ailé
6 : le Thym faux pouliot

Crédits photos : COPAGE

Contacts :

Fabien JOURDAN
Communauté de communes des Terres d'Apcher
Tél. 04 66 47 70 02
ccta48@orange.fr

Anne COLIN – COPAGE
Tél. 04 66 65 62 00
anne.colin@lozere.chambagri.fr