Liberté • Égalité • Fraternité
RÉPUBLIQUE FRANÇAISE
PRÉFÈTE DE LA LOZÈRE

PLAN DE PREVENTION DES RISQUES D'INONDATION (PPRI)
BASSIN DE LA JONTE

REVISION N° 1

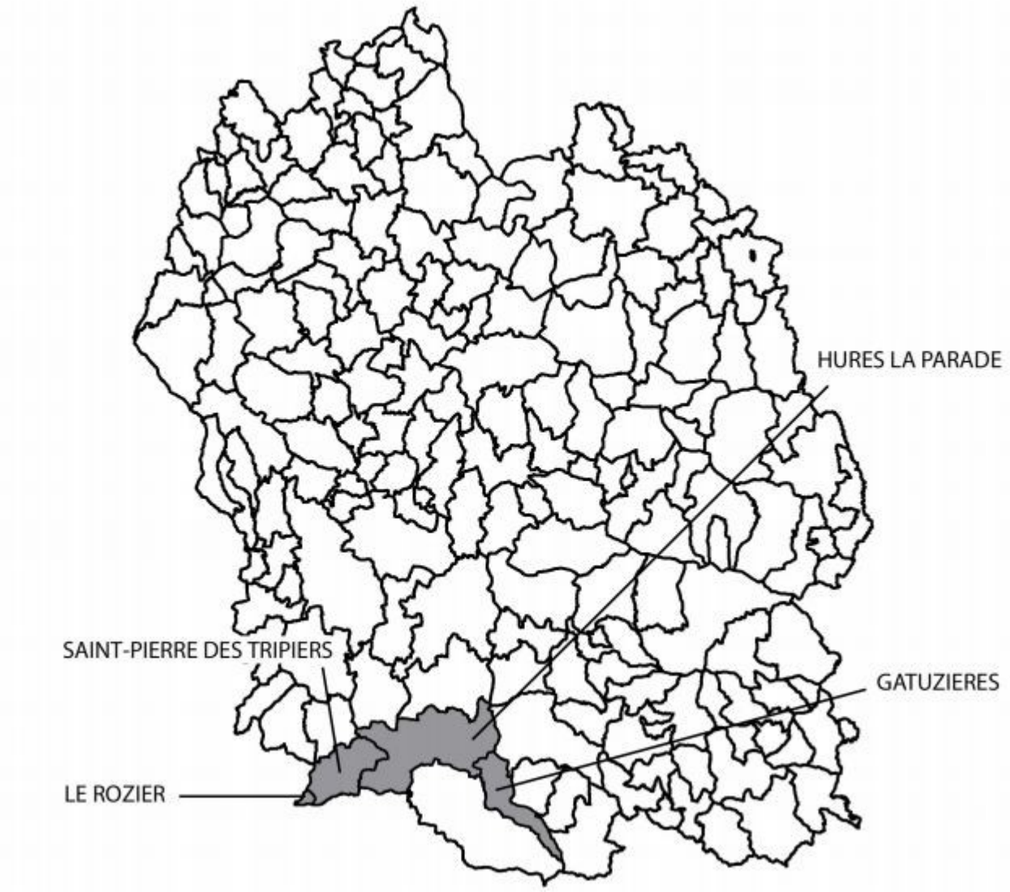

2-CARTES DE ZONAGE

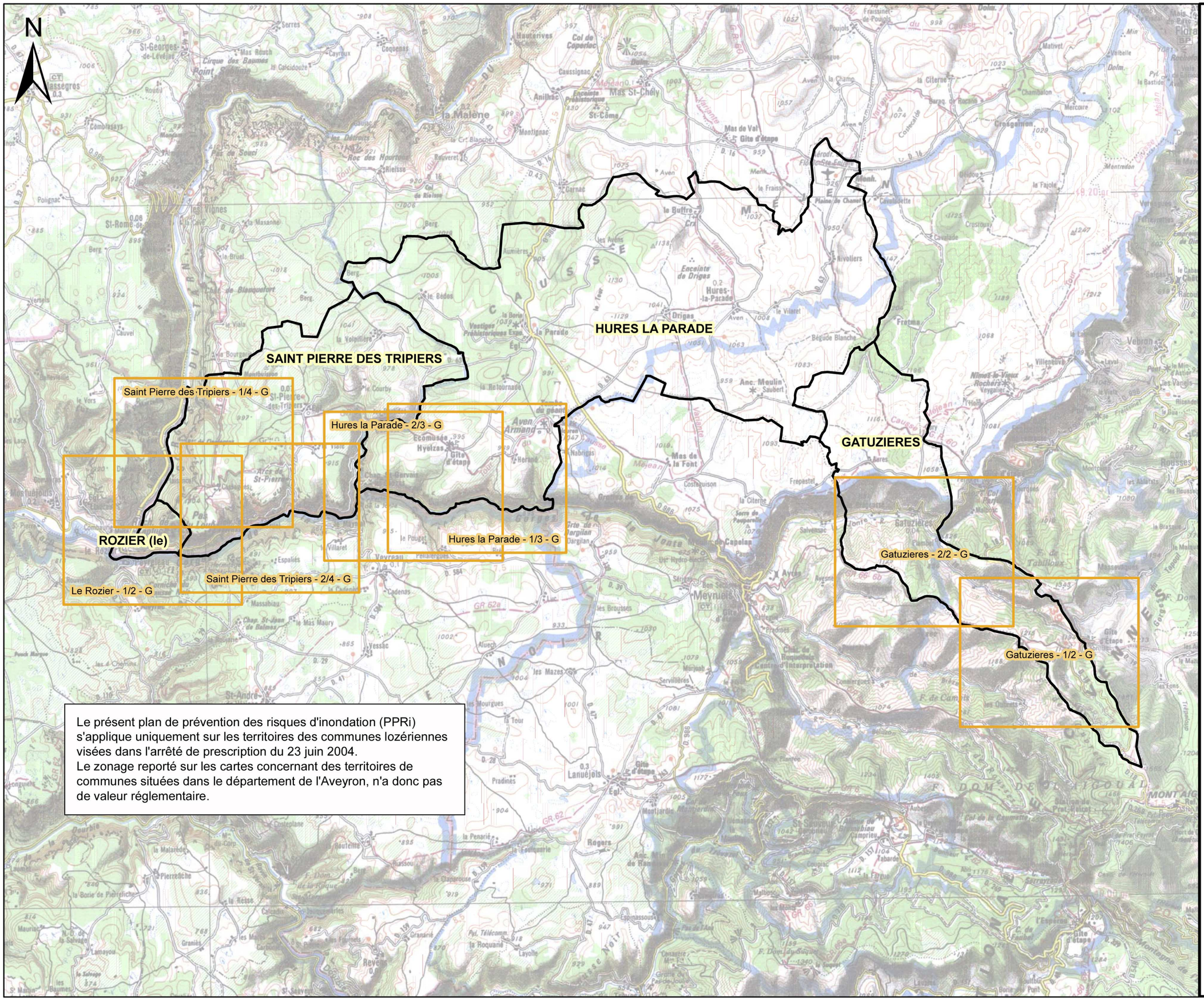

Le présent plan de prévention des risques d'inondation (PPRi) s'applique uniquement sur les territoires des communes lozériennes visées dans l'arrêté de prescription du 23 juin 2004.
Le zonage reporté sur les cartes concernant des territoires de communes situées dans le département de l'Aveyron, n'a donc pas de valeur réglementaire.

Liberté • Égalité • Fraternité
RÉPUBLIQUE FRANÇAISE

Direction Départementale des Territoires Lozère

PPRi JONTE

Plan d'assemblage

0 1 2 4
Kilomètres

Echelle : 1:100 000

Fond :
SCAN100 IGN

BRL Ingénierie

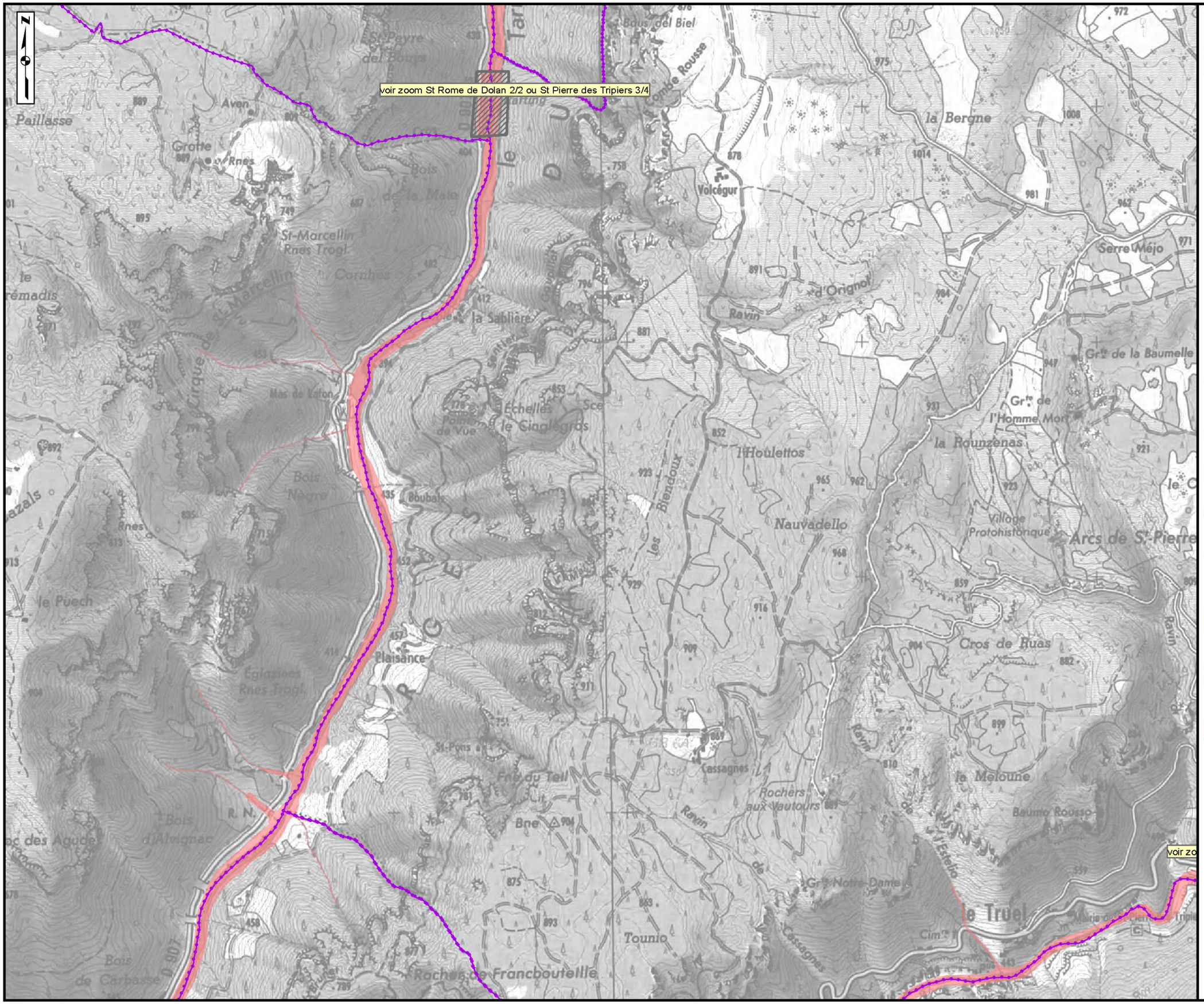

Direction Départementale des Territoires Lozère

Liberté • Égalité • Fraternité
RÉPUBLIQUE FRANÇAISE

PPRi JONTE

Zonage réglementaire

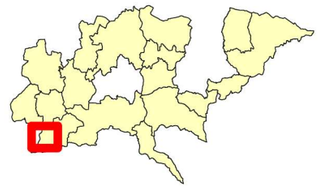

Saint Pierre des Tripiers - 1/4 - G

Légende

- Limite secteur modélisé (cf cartes 1/15000ème)
- Limite communale
- Profil en travers modélisé et cote de la crue de référence
- Risque d'inondation modéré (H<0,5m et V<0,5m/s) défini par modélisation
- Risque d'inondation modéré défini par une approche hydrogéomorphologique
- Risque d'inondation fort (H>=0,5m ou V>=0,5m/s) défini par modélisation en secteur urbanisé, ou zone de protection du champ d'expension des crues définie par une approche hydrogéomorphologique

0 105 210 420
Mètres

Echelle : 1:15 000

Fond cartes 1/15 000ème : SCAN25 IGN, BDTopo IGN

Fond cartes 1/5 000ème : Cadastre

BRL Ingénierie

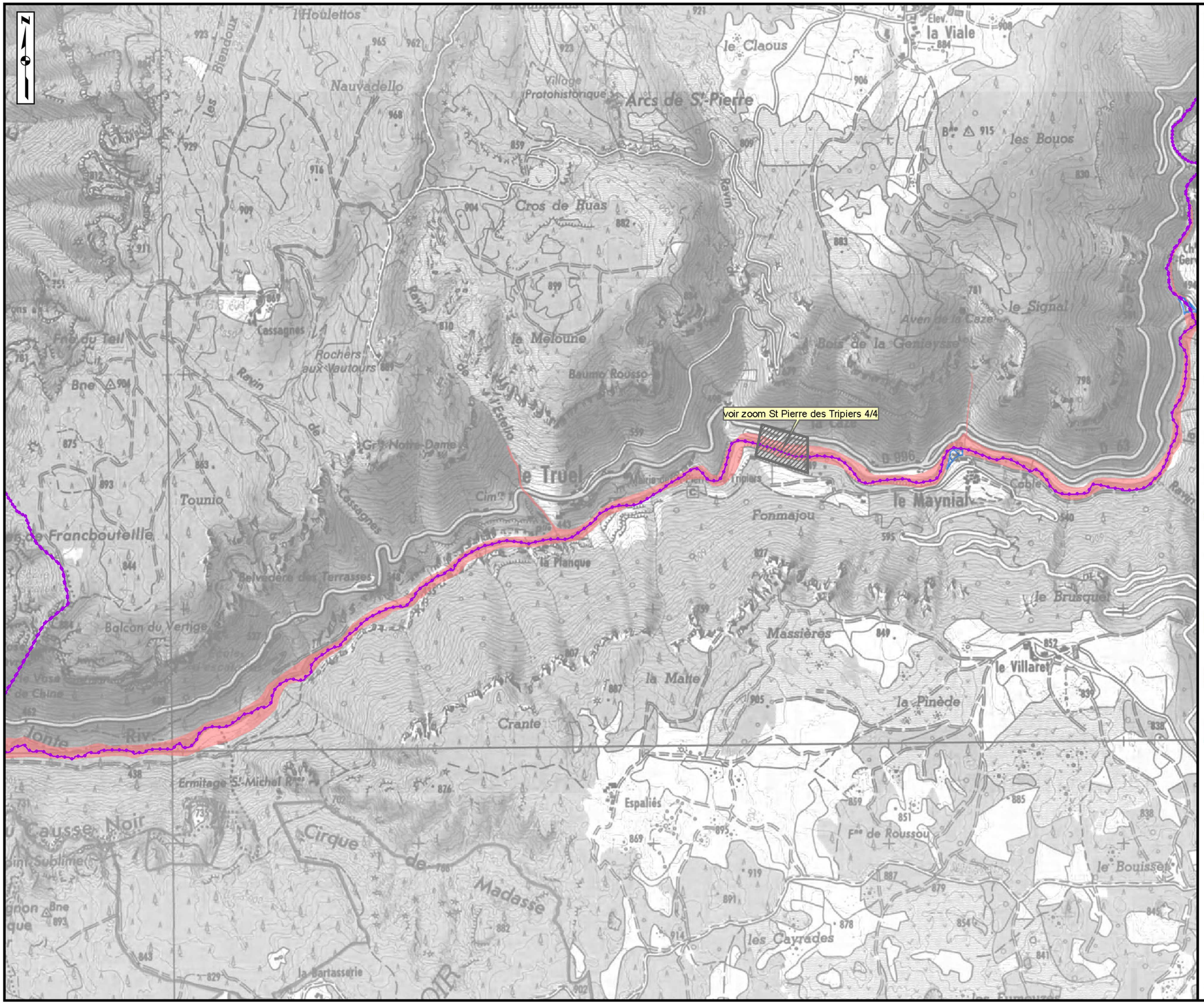

Direction Départementale des Territoires Lozère

Liberté • Égalité • Fraternité
RÉPUBLIQUE FRANÇAISE

PPRi JONTE

Zonage réglementaire

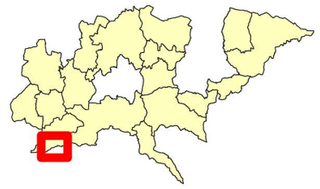

Saint Pierre des Tripiers - 2/4 - G

Légende

- Limite secteur modélisé (cf cartes 1/15000ème)
- Limite communale
- Profil en travers modélisé et cote de la crue de référence
- Risque d'inondation modéré (H<0,5m et V<0,5m/s) défini par modélisation
- Risque d'inondation modéré défini par une approche hydrogéomorphologique
- Risque d'inondation fort (H>=0,5m ou V>=0,5m/s) défini par modélisation en secteur urbanisé, ou zone de protection du champ d'expension des crues définie par une approche hydrogéomorphologique

0 105 210 420
Mètres

Echelle : 1:15 000

Fond cartes 1/15 000ème : SCAN25 IGN, BDTopo IGN

Fond cartes 1/5 000ème : Cadastre

BRL Ingénierie

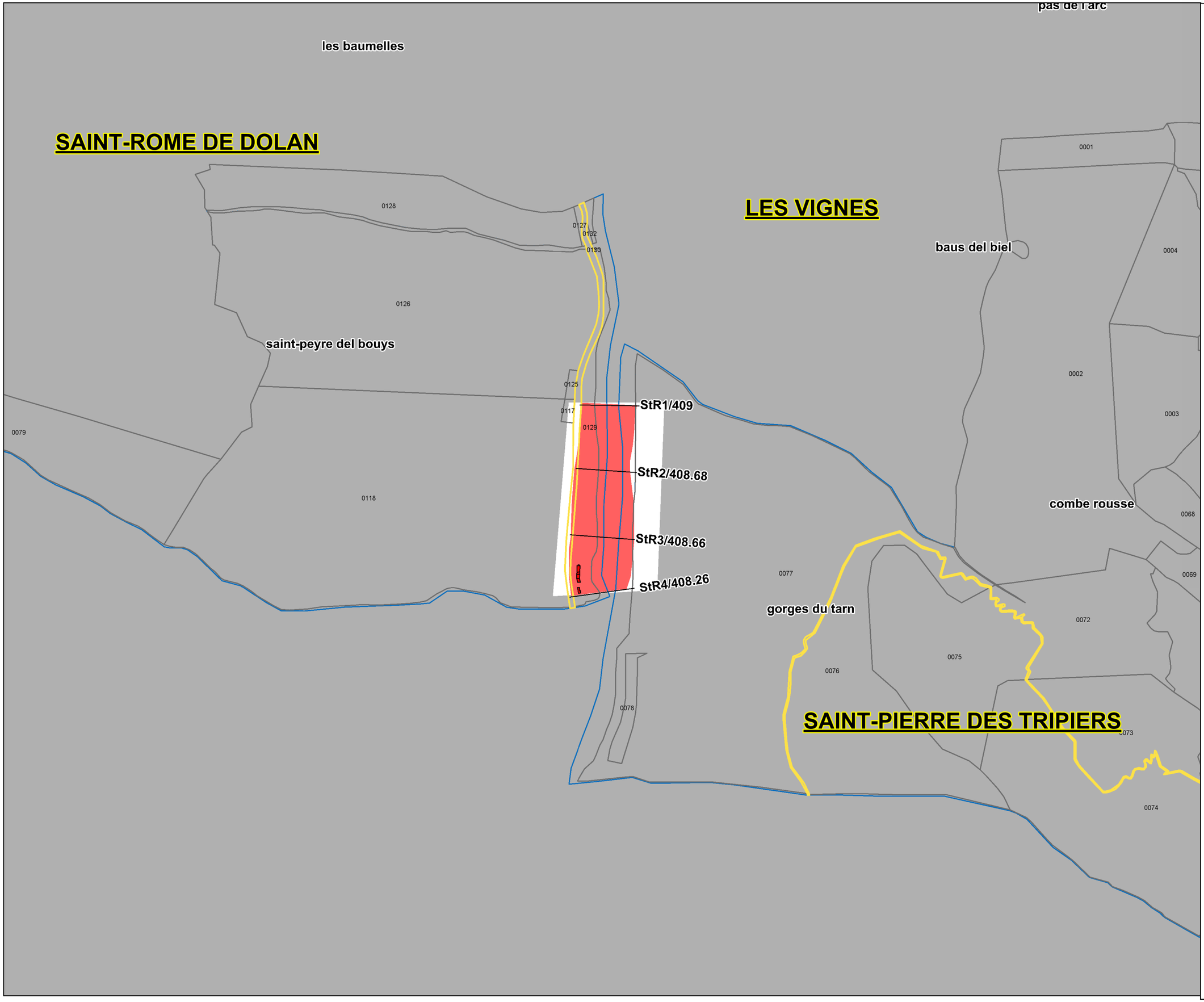

Direction Départementale des Territoires Lozère

Liberté • Égalité • Fraternité
RÉPUBLIQUE FRANÇAISE

PPRi JONTE

Zonage réglementaire

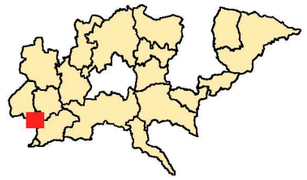

Commune de Saint Pierre des Tripiers 3/4

Légende

- Limite secteur modélisé (cf cartes 1/15000ème)
- Profil en travers modélisé et cote de la crue de référence
- Risque d'inondation modéré (H<0,5m et V<0,5m/s) défini par modélisation
- Risque d'inondation modéré défini par une approche hydrogéomorphologique
- Risque d'inondation fort (H>=0,5m ou V>=0,5m/s) défini par modélisation en secteur urbanisé ou zone de protection du champ d'expension des crues définie par une approche hydrogéomorphologique

Echelle1:5000

Fond cartes :
BD Topo IGN, cadastre

BRL ingénierie

Liberté • Égalité • Fraternité
RÉPUBLIQUE FRANÇAISE
Direction Départementale des Territoires

Direction Départementale des Territoires de la Lozère

Révision du Plan de Prévention des Risques d'Inondation (P.P.R.I) sur les communes du Rozier, Hures la Parade et St Pierre des Tripiers

Carte du zonage réglementaire - Commune de Saint-Pierre-des-Tripiers

Sources: DDT48

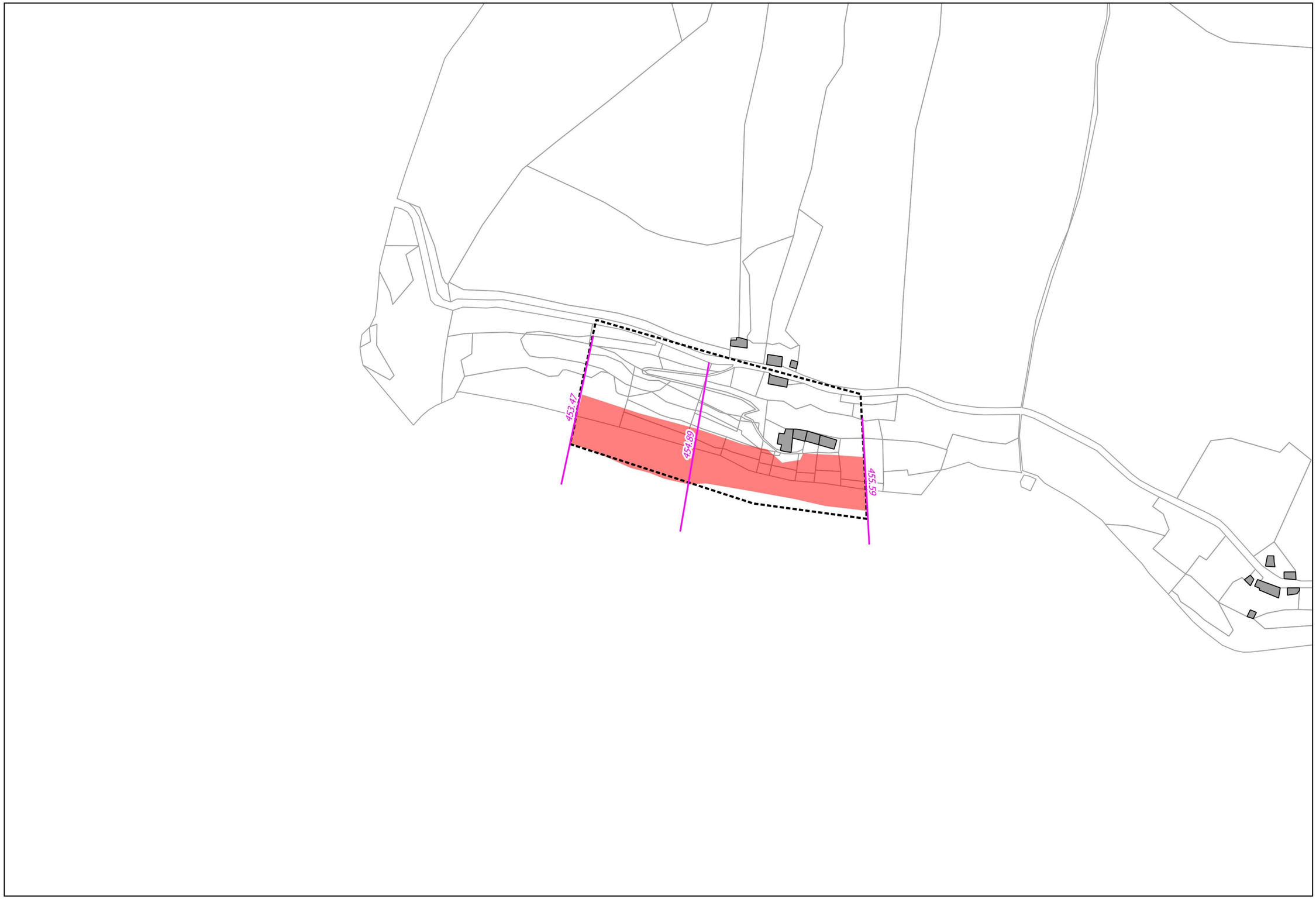

LEGENDE

- Limite communale
- Limite parcelle
- Limite modelisée
- Profil/Cote de la crue de référence (mNGF)
- Bâti non inondable

Zonage réglementaire

- Risque inondation fort (H>=0,5m ou V>=0.5m/s) défini par modélisation en secteur urbanisé, ou zone de protection du champ d'expension des crues définie par une approche hydrogéomorphologique
- Risque inondation modéré (H<0.5m et V<0.5m/s) défini par modélisation

N
W
E
S

Echelle: 1/2 500

0 50 m

cereg