un défi pour l'avenir

l'eau

ATELIER DES TERRITOIRES
BÉS-TRUYÈRE 2050

Atelier 3 – 16 avril 2019

Caudex + Ville Ouverte + Burgeap + Blezat

Lancement de la journée

Jean-Noël BRUGERON - Maire du Malzieu

Xavier GANDON - Directeur de la DDT

un défi pour l'avenir
l'eau
ATELIER DES TERRITOIRES
BÉS-TRUYÈRE 2050

Le programme de l'atelier 3

1- Accueil et introduction

2- La démarche nationale 'atelier des territoires'- retour sur une année d'atelier

3- Prospective de l'équipe projet: un plan guide pour l'horizon 2050?

Déjeuner au Malzieu (12h15 / 13h45)

4- Un scénario pour construire une gouvernance de l'eau?

5- Groupes de travail: débat et co-construction autour du plan d'action

6- Et après? Etablir une feuille de route pour le territoire

un défi pour l'avenir
l'eau
ATELIER DES TERRITOIRES
BÉS-TRUYÈRE 2050

Une démarche nationale ‘eau et aménagement’

Atelier des territoires

Session 2017 2019

Faire de l'eau une ressource pour l'aménagement

1 - Région Grand Est
Bassin versant du Rupt de Mad (Meuse, Moselle et Meurthe-et-Moselle)

2 - Région Grand Est
Communauté d'agglomération d'Épinal, bassin versant de la Moselle (Vosges)

3 - Région Bourgogne-Franche Comté
Territoire du « Grand Auxerrois » et du bassin médian de l'Yonne (Yonne)

4 - Région Occitanie
Territoire de l'Aubrac-Margeride et des bassins amont du Bès et de la Truyère (Lozère)

5 - Région Provence-Alpes-Côte d'Azur
Métropole Aix Marseille Provence, bassins versants de l'Huveaune, du Jarret, de l'Arc, de la Cadière (Bouches-du-Rhônes)

6 - Guyane
Communauté d'agglomération du Centre Littoral, bassins versants du Mahury et de Cayenne

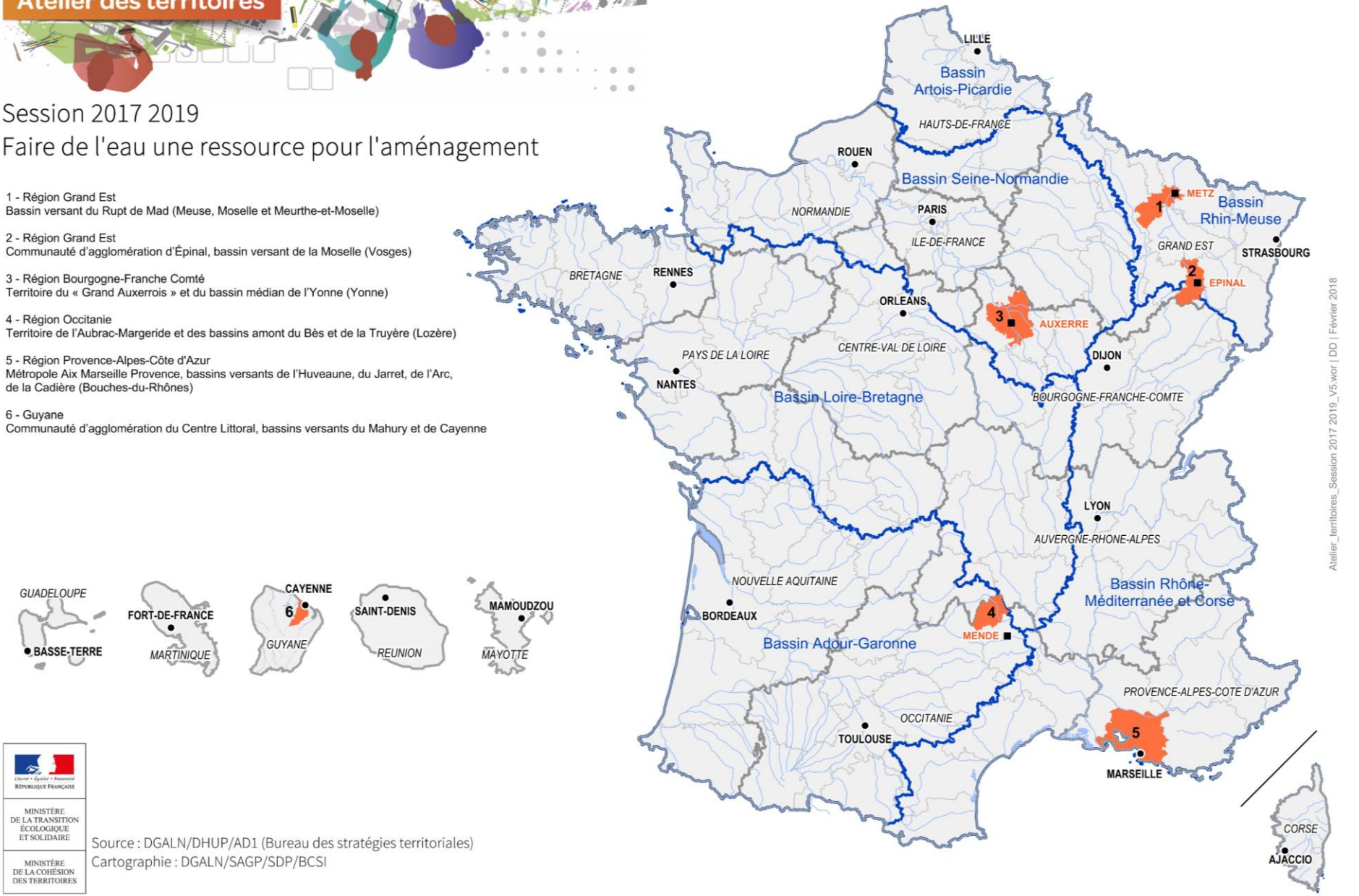

Atelier_territoires_Session 2017 2019_V5.wor | DD | Février 2018

MINISTÈRE DE LA TRANSITION ÉCOLOGIQUE ET SOLIDAIRE

MINISTÈRE DE LA COHÉSION DES TERRITOIRES

Source : DGALN/DHUP/AD1 (Bureau des stratégies territoriales)
Cartographie : DGALN/SAGP/SDP/BCSI

Aubrac et Margeride – bassins versants du Bès et de la Truyère

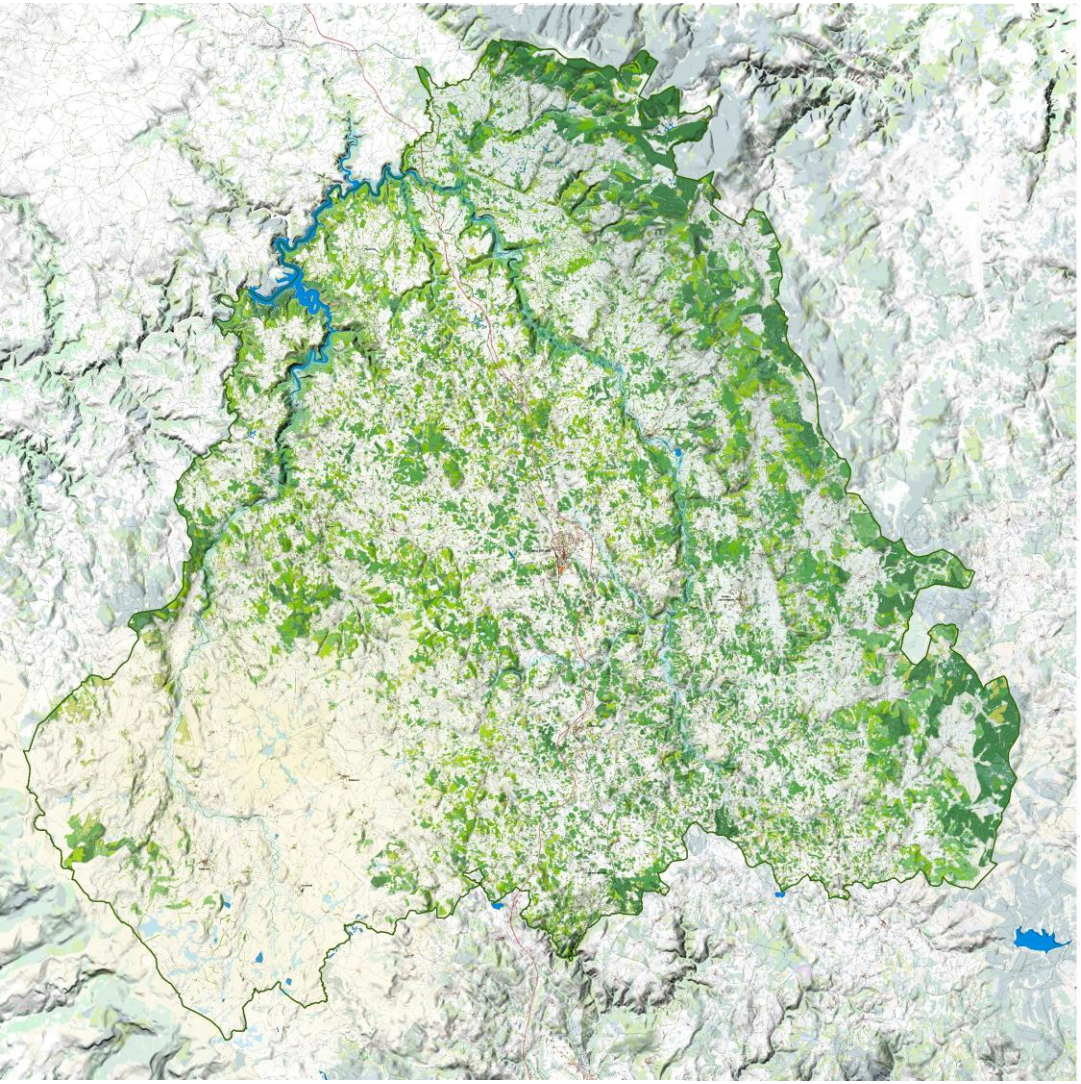

2 bassins versants

3 EPCI

Une entité géographique riche et contrastée

un défi pour l'avenir
l'eau
ATELIER DES TERRITOIRES
BÈS-TRUYÈRE 2050

La démarche *d'atelier des territoires* en Aubrac-Margeride

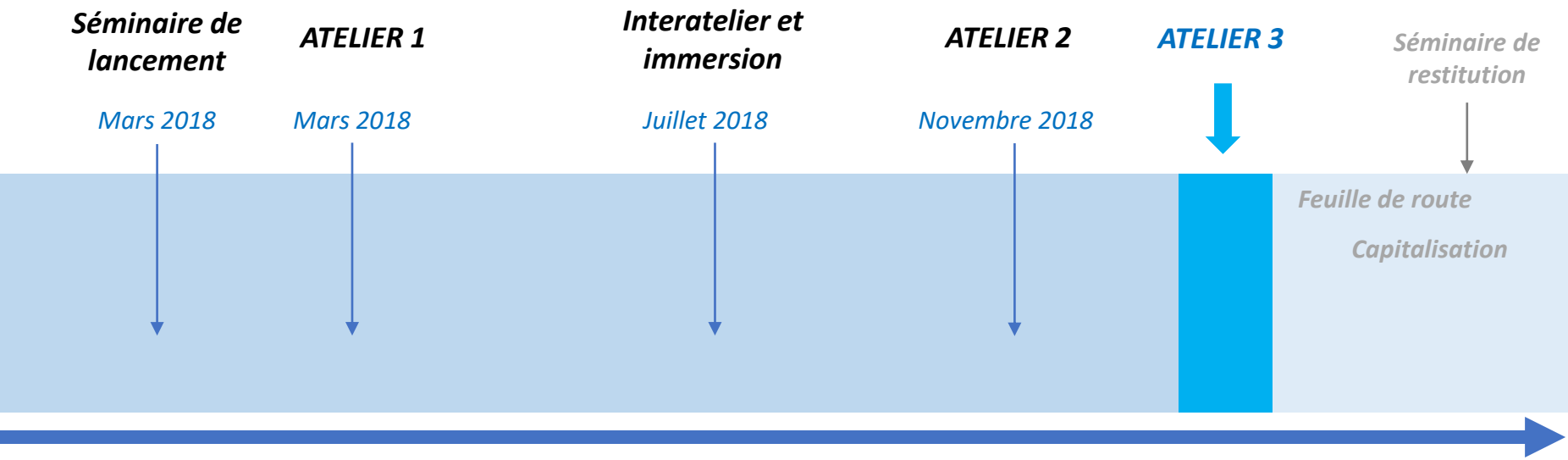

L'Atelier est une démarche collective, exploratoire et innovante

Elle associe les élus et toutes les parties prenantes. Son objectif est de construire collectivement un plan d'actions concrètes et réalisables, pour redonner à l'eau toute sa place dans l'aménagement du territoire

un défi pour l'avenir
l'eau
ATELIER DES TERRITOIRES
BÉS-TRUYÈRE 2050

Les orientations au sortir de l'atelier 1

Le premier atelier avait permis de partager et orienter les travaux collectifs selon plusieurs axes partagés par les élus:

1. ***L'EAU EN AUBRAC MARGERIDE – S'INSPIRER DES PRATIQUES VERTUEUSES POUR MIEUX SE PROJETER***
2. ***L'AGRICULTURE ET LA FORÊT EN AUBRAC MARGERIDE – S'ADAPTER, ANTICIPER ET ACCOMPAGNER LE CHANGEMENT***
3. ***VIVRE ET VENIR EN AUBRAC MARGERIDE: CONTINUER DE VALORISER LE TERRITOIRE ET SES RESSOURCES***
4. ***CONSTRUIRE ENSEMBLE EN AUBRAC MARGERIDE – FAIRE PROJET COMMUN EN AMPLIFIANT LES SOLIDARITÉS***

Des enjeux identifiés et partagés au cours des 2 journées de l'atelier 1

Faire face au défi du changement climatique

Changement climatique /changement tout court
Fatalisme : « on devra faire face au changement climatique »
Adaptation : « On a déjà eu des périodes d'étiage, on s'adaptera »

Améliorer l'image

« Il faudrait vraiment qu'on arrive à mieux vendre notre territoire»
« On ne sait pas valoriser notre territoire »
« Ici on ne sait pas défendre nos richesses »
« La qualité de l'eau, ça compte pour l'attractivité touristique »

Un développement territorial respectueux de l'environnement

« L'idéal : des exploitations agricoles à taille humaine »
« L'étalement urbain c'est pas top »

Travailler ensemble

« Aujourd'hui nous avons tombé les palissades et nous voyons les choses en termes de territoire et plus de commune »
« On s'entend avec tout le monde mais c'est chacun pour soi »

Co-construction et matière issue de l'atelier 2

Table ronde n°1 – L'eau et le vivant

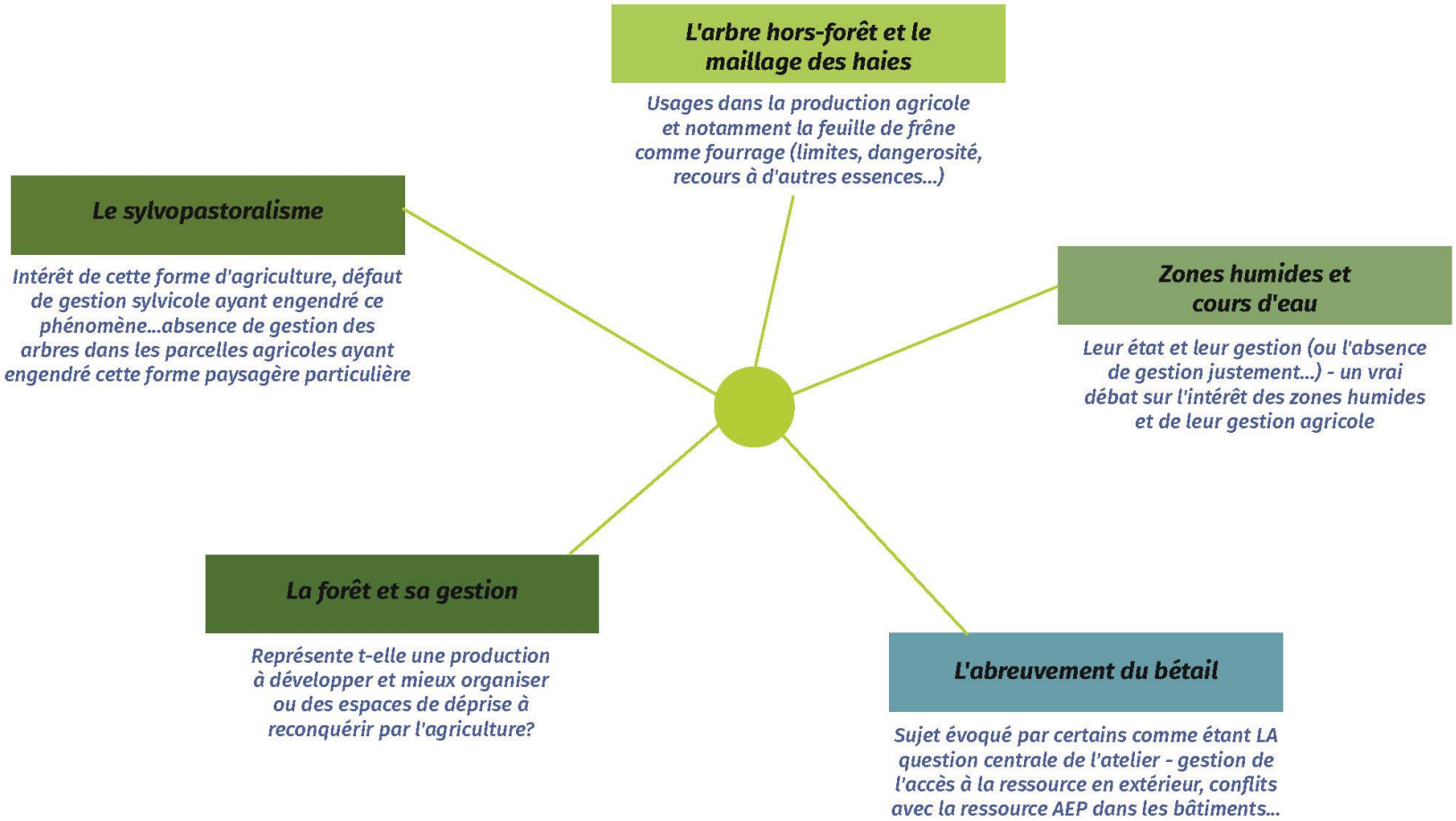

un défi pour l'avenir
l'eau
ATELIER DES TERRITOIRES
BÉS-TRUYÈRE 2050

Co-construction et matière issue de l'atelier 2

Table ronde n°2 – L'eau et l'attractivité

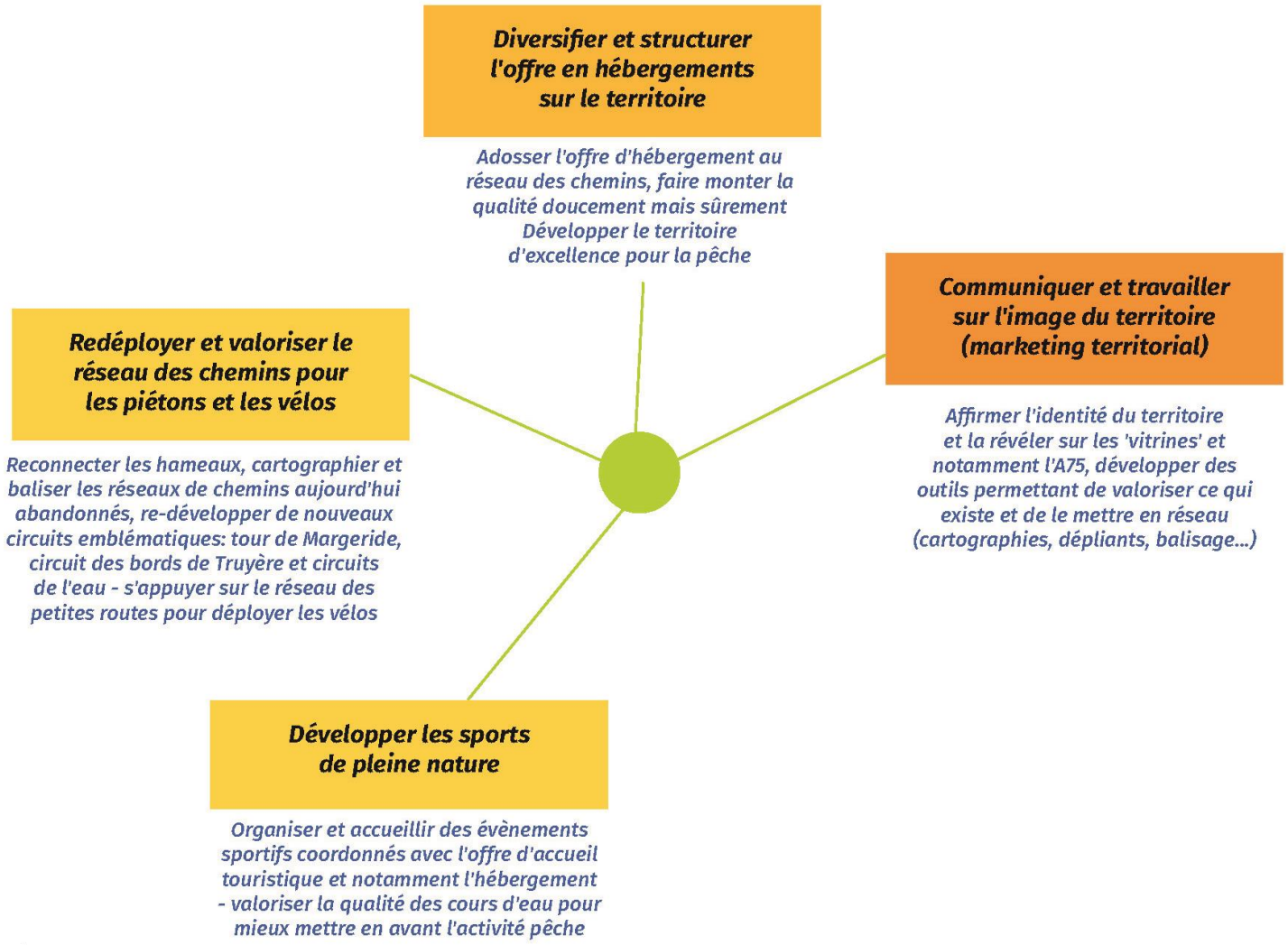

un défi pour l'avenir
l'eau
ATELIER DES TERRITOIRES
BÉS-TRUYÈRE 2050

Co-construction et matière issue de l'atelier 2

Table ronde n°3 – L'eau et le développement

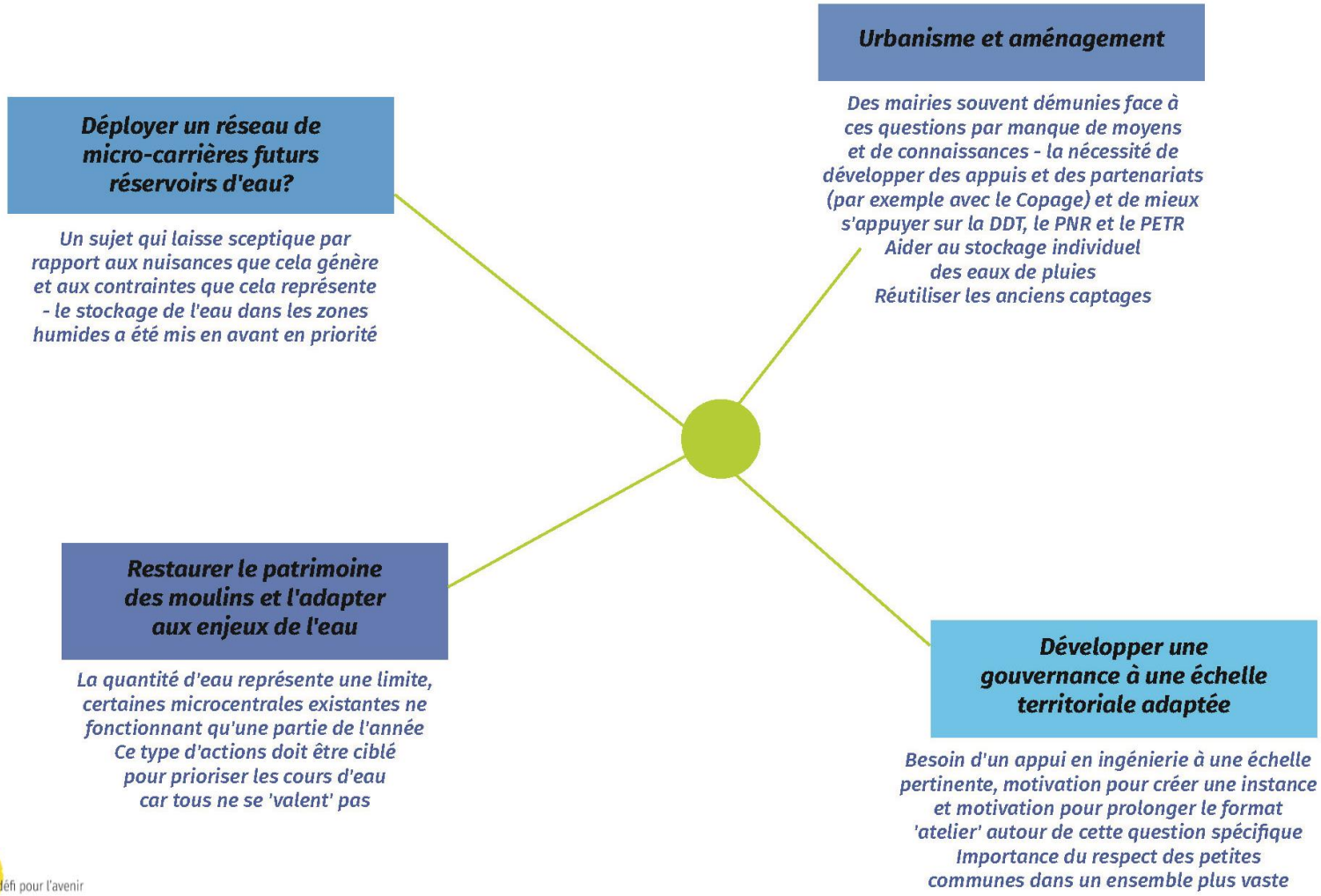

un défi pour l'avenir
l'eau
ATELIER DES TERRITOIRES
BÉS-TRUYÈRE 2050

S’appuyer sur le réseau des acteurs et amplifier les solidarités

Des solidarités et des acteurs locaux très investis qui peuvent prendre plus de place pour démultiplier les actions vertueuses et agir vite

Le COPAGE

La chambre d’agriculture

Développer les activités agricoles dans le plus grand respect des systèmes naturels

PNR de l’Aubrac

Le savoir-faire et l’ingénierie d’un parc naturel qui peut ‘déborder’ jusqu’en Margeride

Le REEL

Faire du lien
Sensibiliser, agir et impliquer

Le Lycée agricole

A la pointe de l’agroécologie
Diffusion de bonnes pratiques pour le territoire français

Fédérations pêche et chasse

Préserver et gérer collectivement la richesse naturelle exceptionnelle du territoire

un défi pour l’avenir
l’eau
ATELIER DES TERRITOIRES
BÉS-TRUYÈRE 2050

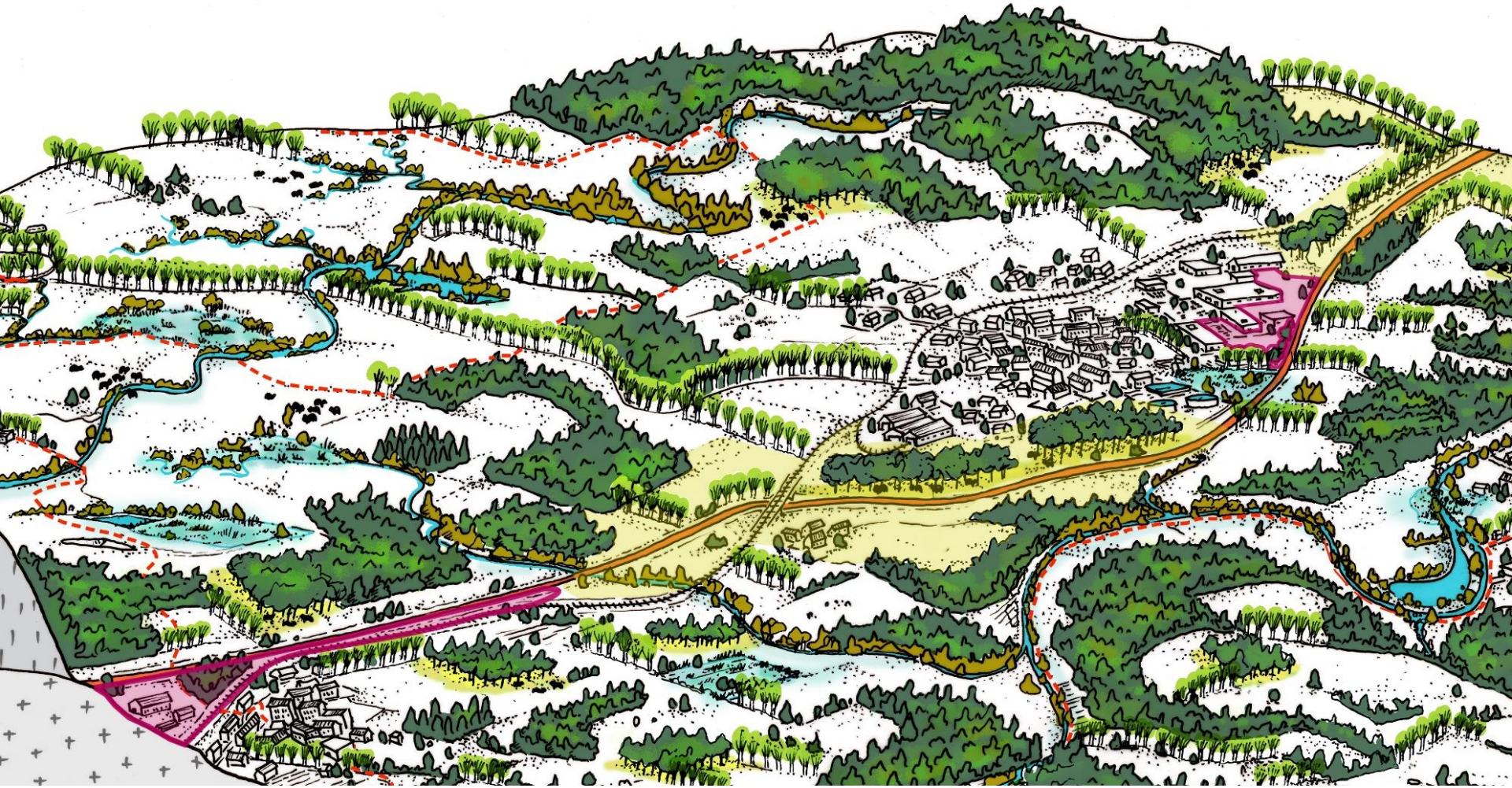

Trois démonstrations de projet pour contextualiser les enjeux

un défi pour l'avenir
l'eau
ATELIER DES TERRITOIRES
BÉS-TRUYÈRE 2050

1- Aménager avec l'eau en Aubrac-Margeride

L'exemple de St Chely d'Apcher et de l'A75

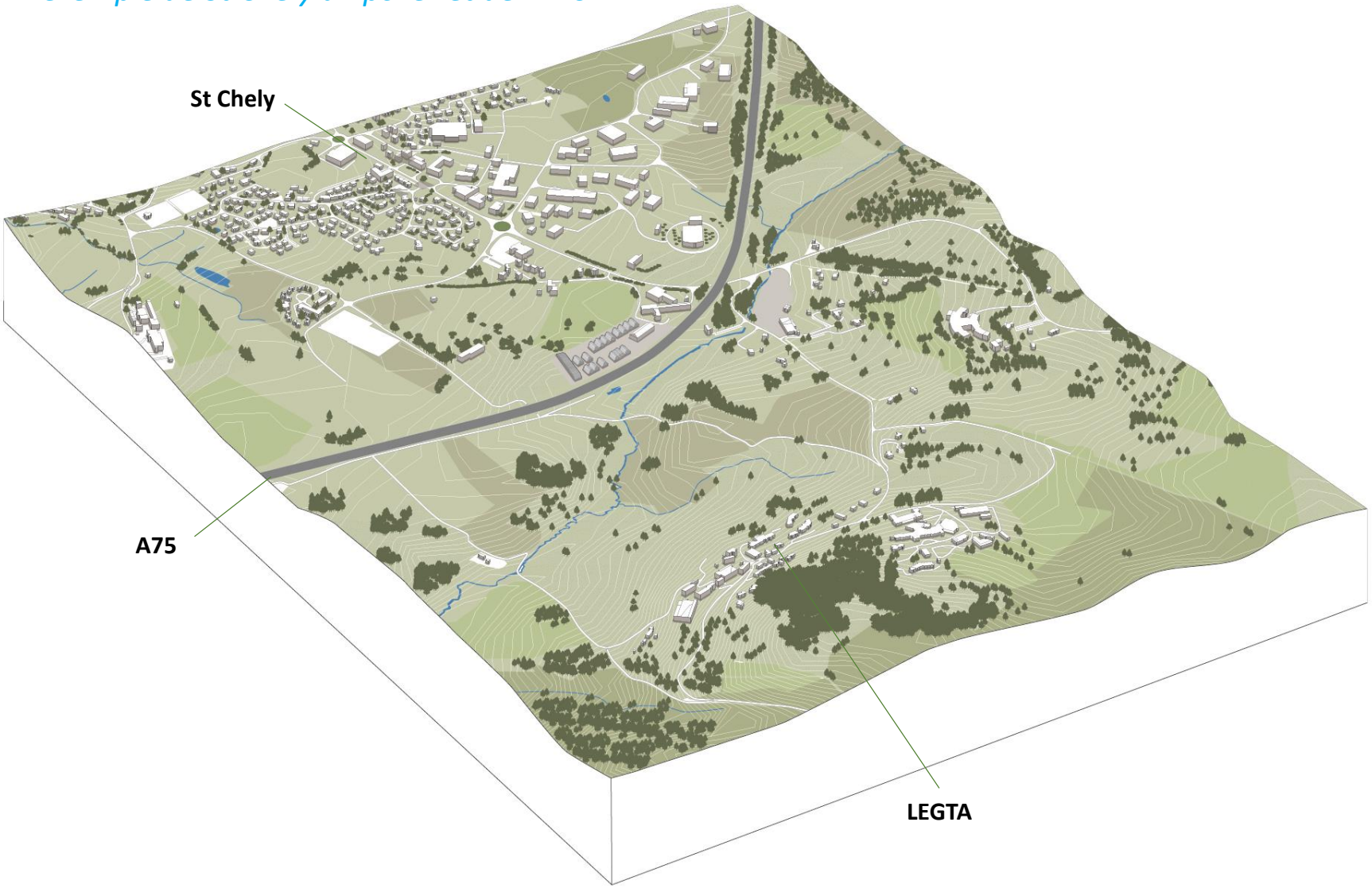

un défi pour l'avenir
l'eau
ATELIER DES TERRITOIRES
BÉS-TRUYÈRE 2050

1- Aménager avec l'eau en Aubrac-Margeride

L'exemple de St Chely d'Apcher et de l'A75

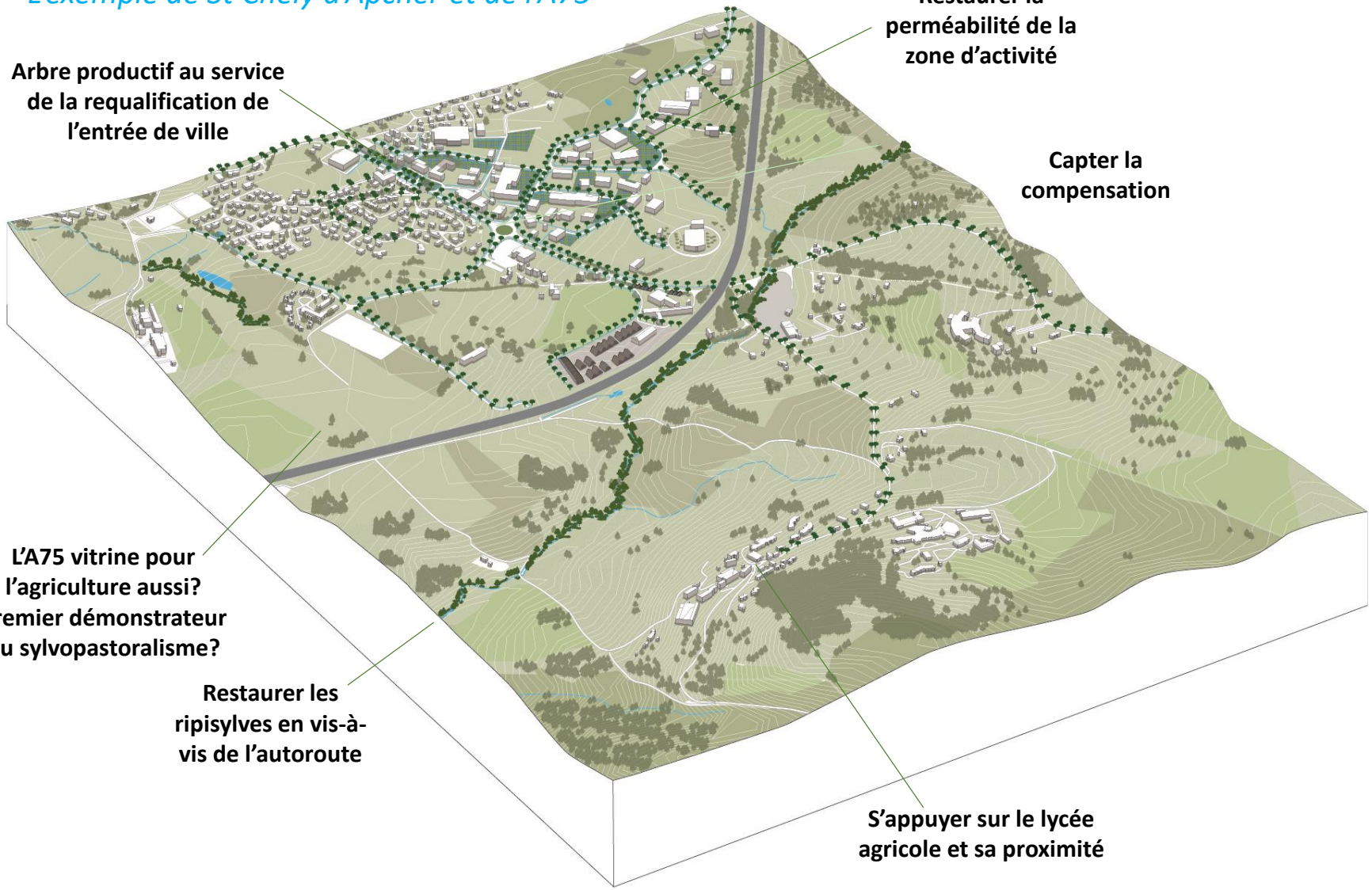

un défi pour l'avenir
l'eau
ATELIER DES TERRITOIRES
BÉS-TRUYÈRE 2050

1- Aménager avec l'eau en Aubrac-Margeride

L'exemple de St Chely d'Apcher et de l'A75

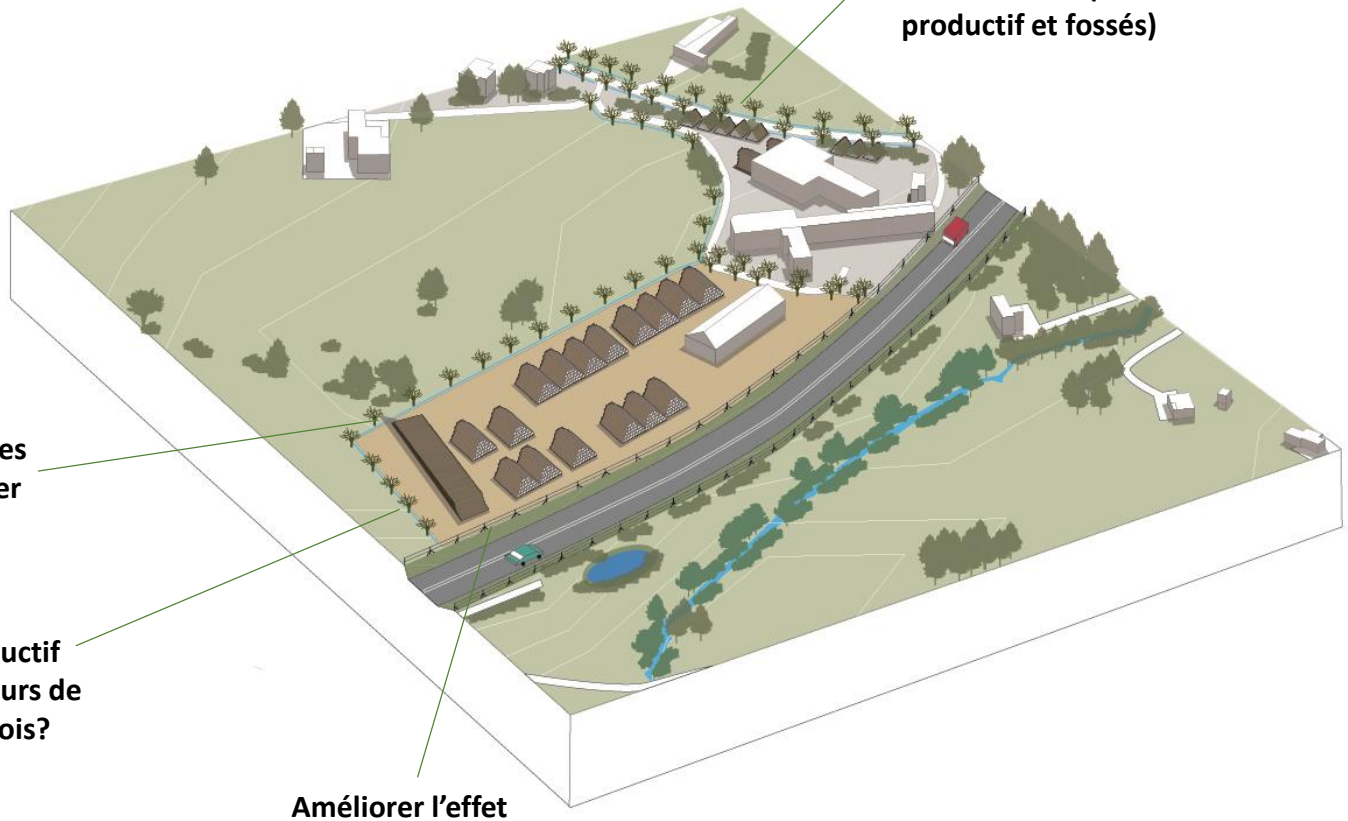

1- Aménager avec l'eau en Aubrac-Margeride

L'exemple de St Chely d'Apcher et de l'A75

Un partenariat entre activité et agriculture pour régénérer la ressource en eau?

Restaurer la perméabilité – redéployer des prairies stockantes productrices de fourrage

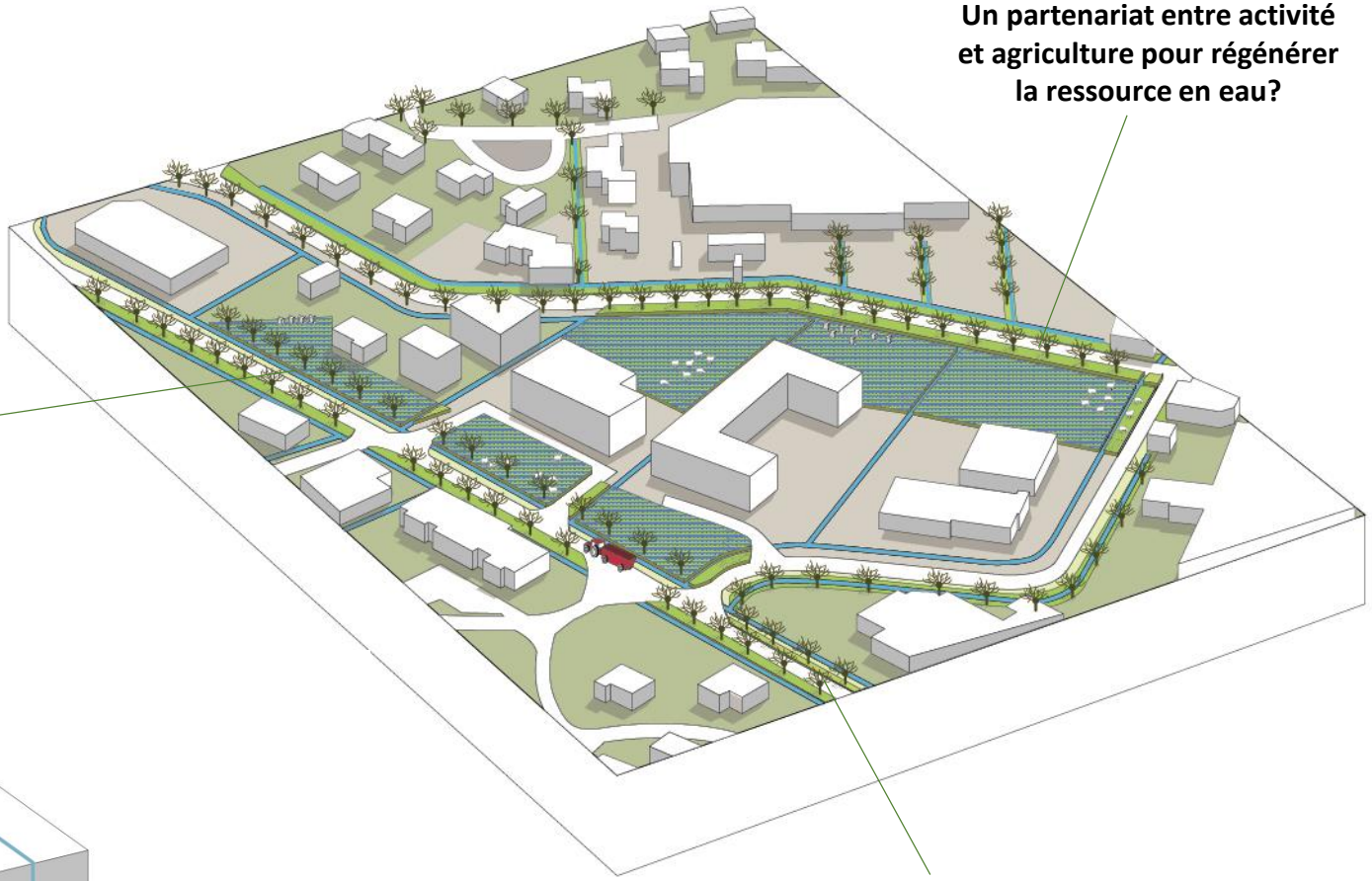

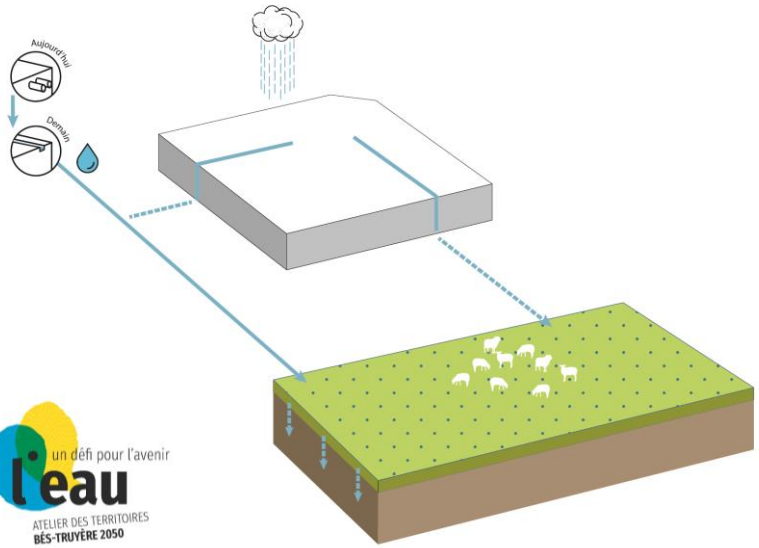

Du dessous au dessus: capter et traiter les eaux pluviales en aérien

un défi pour l'avenir
l'eau
ATELIER DES TERRITOIRES
BÉS-TRUYÈRE 2050

1- Aménager avec l'eau en Aubrac-Margeride

L'exemple de St Chely d'Apcher et de l'A75

un défi pour l'avenir
l'eau
ATELIER DES TERRITOIRES
BÉS-TRUYÈRE 2050

1- Aménager avec l'eau en Aubrac-Margeride

L'exemple de St Chely d'Apcher et de l'A75

Lagunage

Extension intégrée au contexte - Nasbinals

Un vrai rapport à la rivière: Fournels

Un vrai rapport à la rivière: Serverette

1- Aménager avec l'eau en Aubrac-Margeride

L'exemple de St Chely d'Apcher et de l'A75

La Bergerie de Lozère

Les 'tas de bois' de St Chely

Essenciagua

2- Concilier agriculture et forêt, attractivité et tourisme, gestion de l'eau, des milieux et du paysage

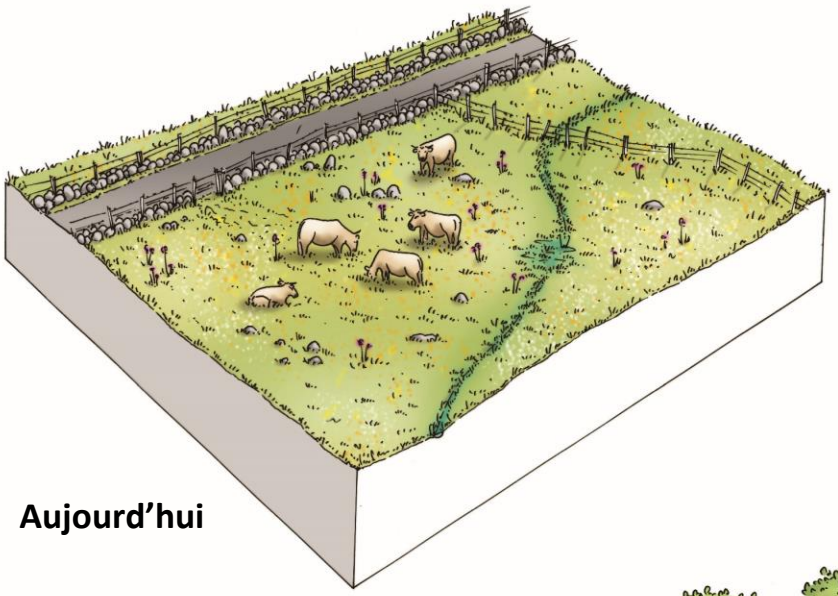

Aujourd'hui

Complément fourrager

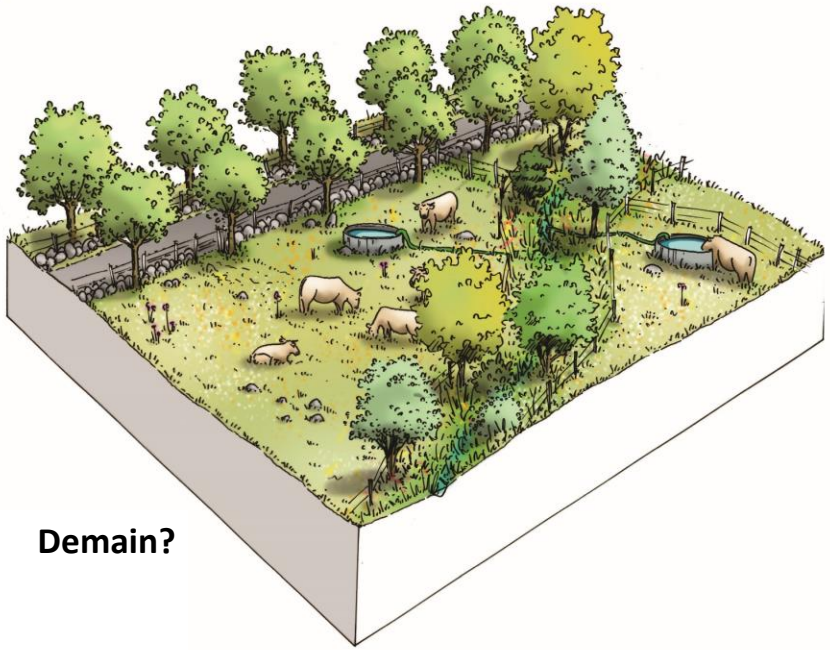

Demain?

Ombrage



un défi pour l'avenir
l'eau
ATELIER DES TERRITOIRES
BÉS-TRUYÈRE 2050

2- Concilier agriculture et forêt, attractivité et tourisme, gestion de l'eau, des milieux et du paysage

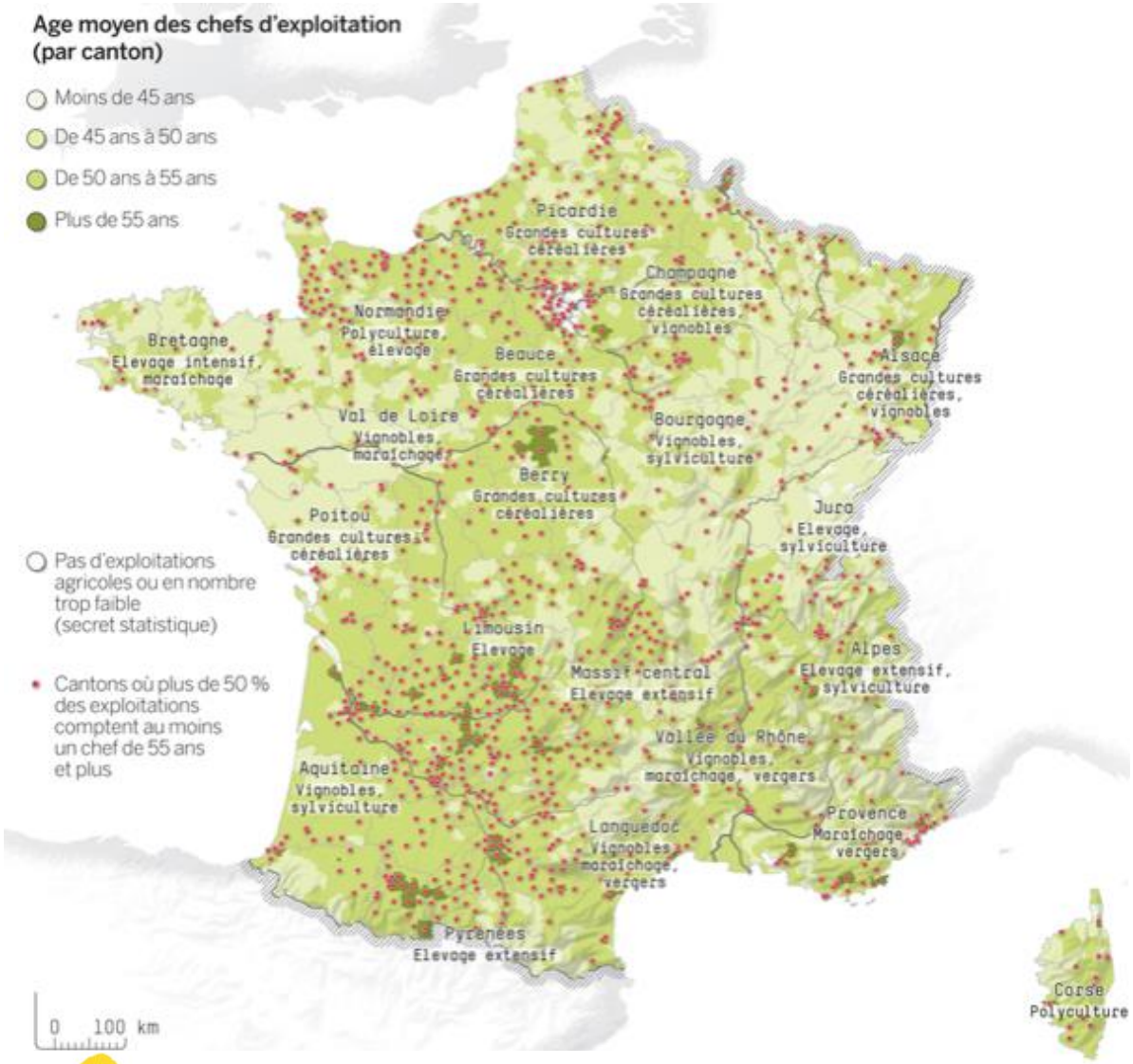

38% de zones Natura 2000

Département français avec le moins de pesticides utilisés et présents dans les sols

1/3 des agriculteurs à la retraite dans la prochaine décennie – sans relève à ce jour



un défi pour l'avenir
l'eau
ATELIER DES TERRITOIRES
BÉS-TRUYÈRE 2050

2- Concilier agriculture et forêt, attractivité et tourisme, gestion de l'eau, des milieux et du paysage

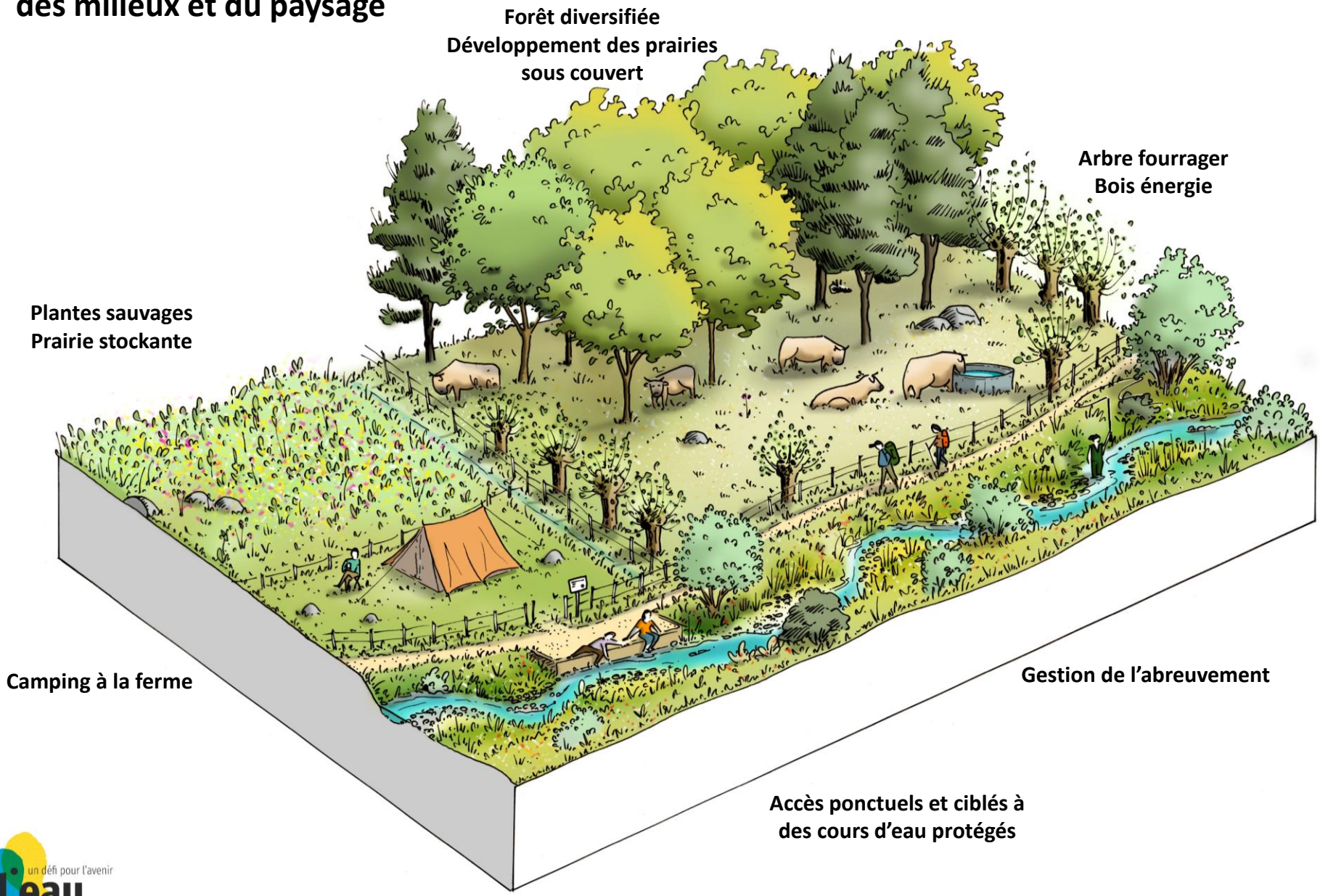

un défi pour l'avenir l'eau
ATELIER DES TERRITOIRES BÉS-TRUYÈRE 2050

2- Concilier agriculture et forêt, attractivité et tourisme, gestion de l'eau, des milieux et du paysage

Prairie sous résineux

Alignement productif en entrée de ville

Production de plantes sauvages

3- Le tour de Margeride revisité ?

Le trail, une activité en plein essor qui peut prendre une place importante en Margeride et en Aubrac

Le thermalisme, une offre à redynamiser et diversifier?

Le VTT de descente à assistance électrique , une activité alternative face à la raréfaction de l'enneigement

Une offre d'hebergement combinant confort et immersion en pleine nature

L'offre événementielle actuelle se concentre sur une période allant d'avril à septembre, avec quelques événements à la période de Noël. Dans les périodes creuses (octobre – novembre et janvier à mars), il serait possible d'imaginer de nouveaux événements permettant d'attirer des touristes hors saison.

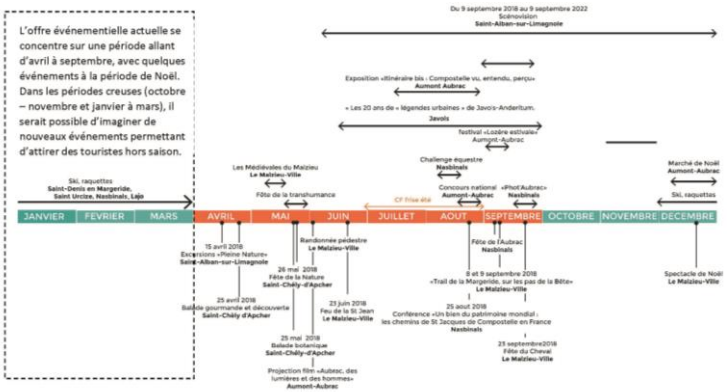

un défi pour l'avenir
l'eau
ATELIER DES TERRITOIRES
BÉS-TRUYÈRE 2050

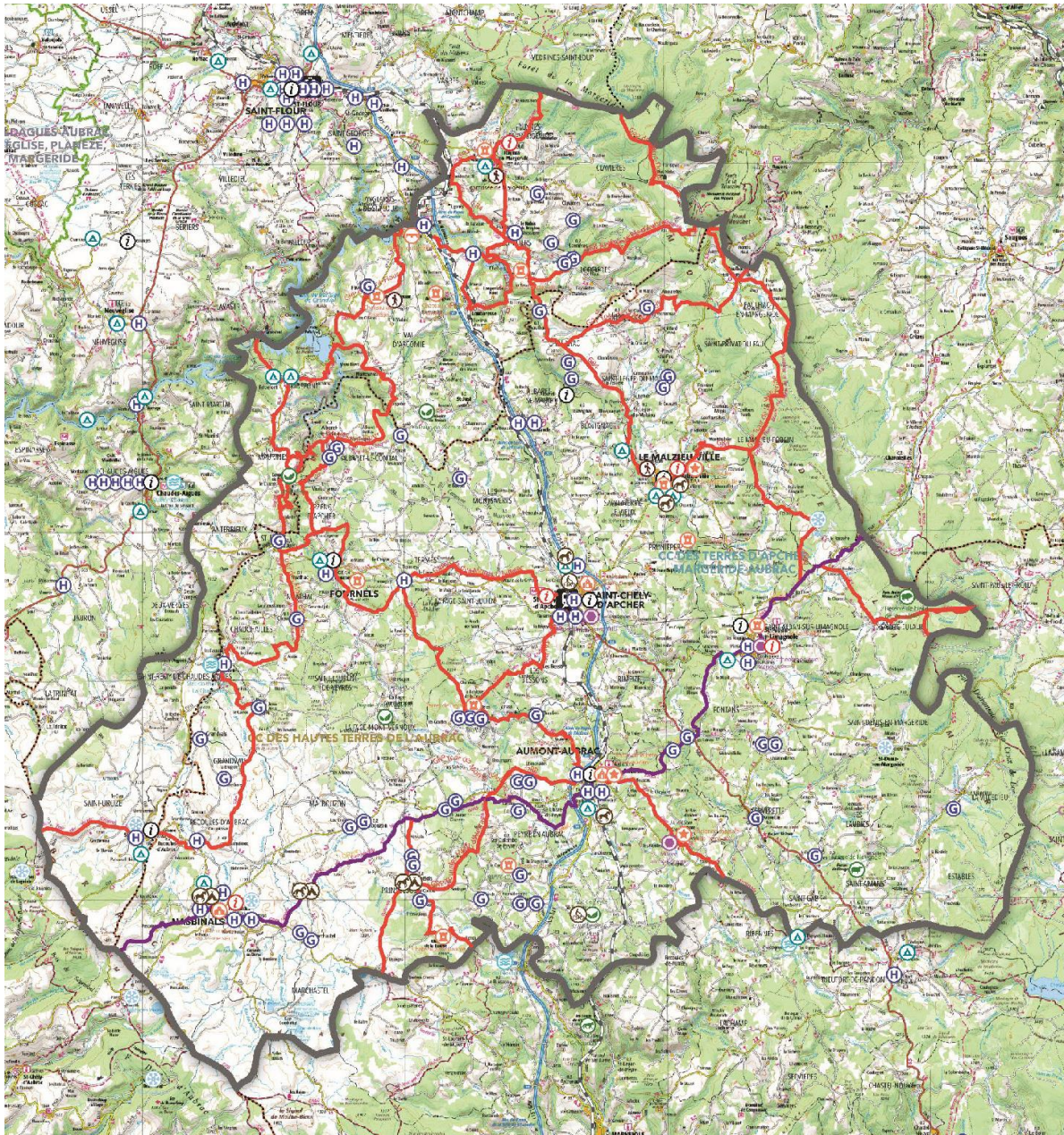

3- Le tour de Margeride revisité ?

3 grandes séquences complémentaires autour de St Jacques:
- **Les sources**
- **Les gorges**
- **Les monts**

Accéder aux bords de la Truyère et pouvoir la parcourir

Améliorer l'approche des centres bourgs

Diversifier et coordonner l'offre hébergement et restauration

Mettre en réseau les multiples ressources naturelles et paysagères en organisant circuit et balisage

S'appuyer sur le réseau des routes pour déployer l'offre 'vélo' en complément des chemins

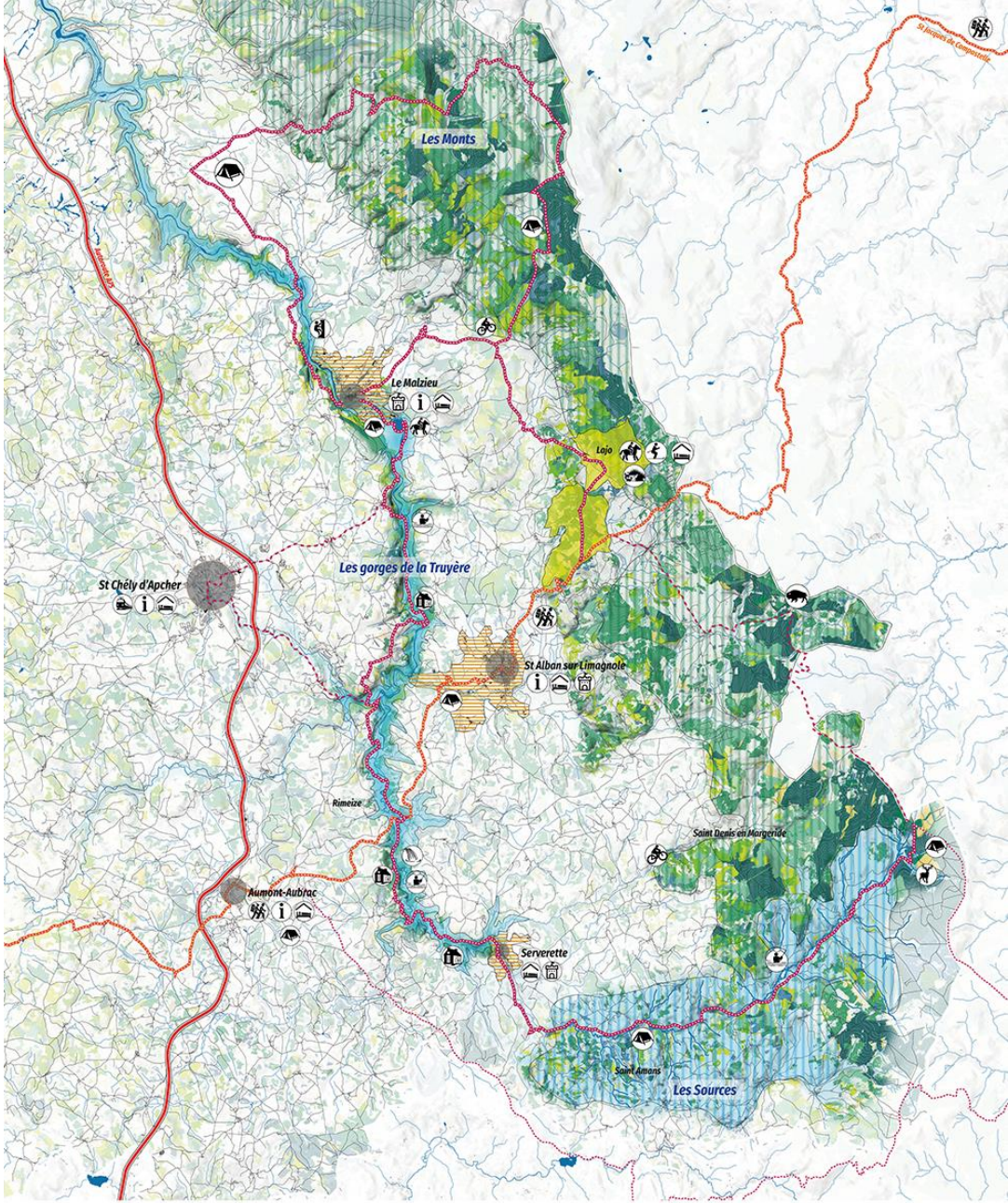

un défi pour l'avenir
l'eau
ATELIER DES TERRITOIRES
BÉS-TRUYÈRE 2050

Un plan guide pour l'horizon 2050 ?

un défi pour l'avenir
l'eau
ATELIER DES TERRITOIRES
BÉS-TRUYÈRE 2050

Bès-Truyère 2050 – Faire de l'eau une ressource pour l'aménagement

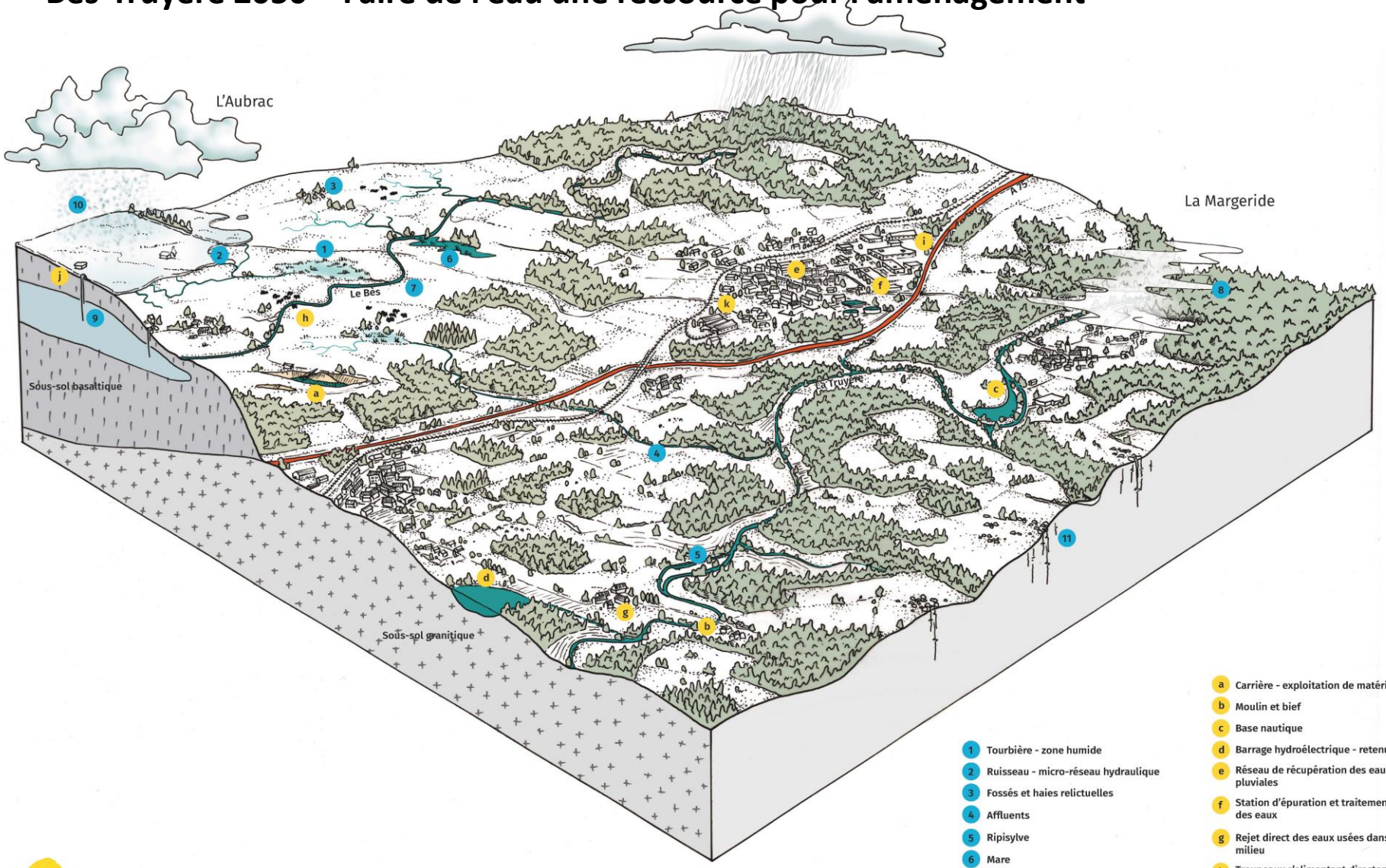

Le cycle de l'eau en 2018 - Aubrac / Margeride

un défi pour l'avenir l'eau
ATELIER DES TERRITOIRES BÈS-TRUYÈRE 2050

Un plan d'action pour faire de l'eau une ressource pour l'aménagement?

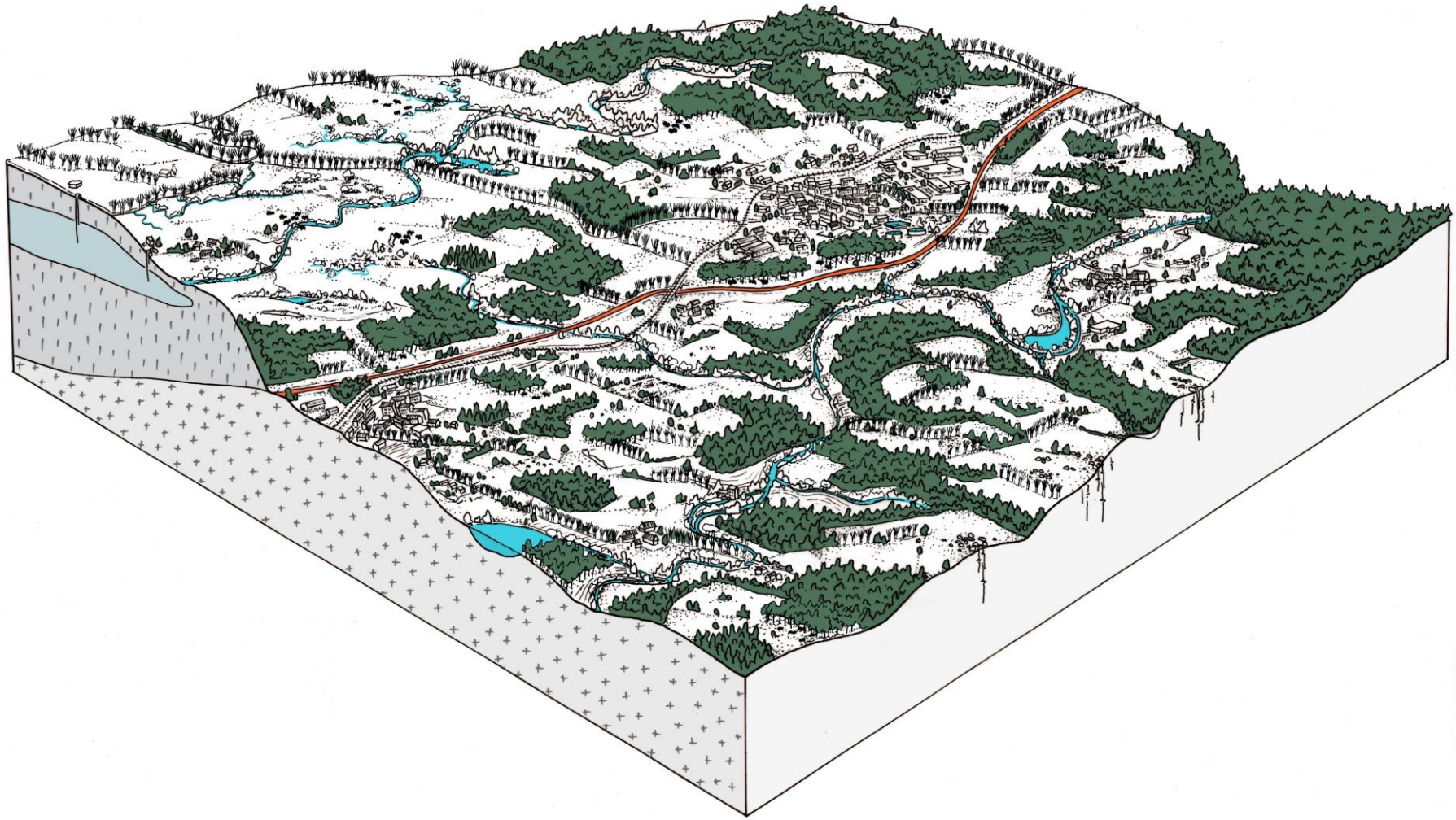

un défi pour l'avenir
l'eau
ATELIER DES TERRITOIRES
BÉS-TRUYÈRE 2050

Un plan d’action pour faire de l’eau une ressource pour l’aménagement?

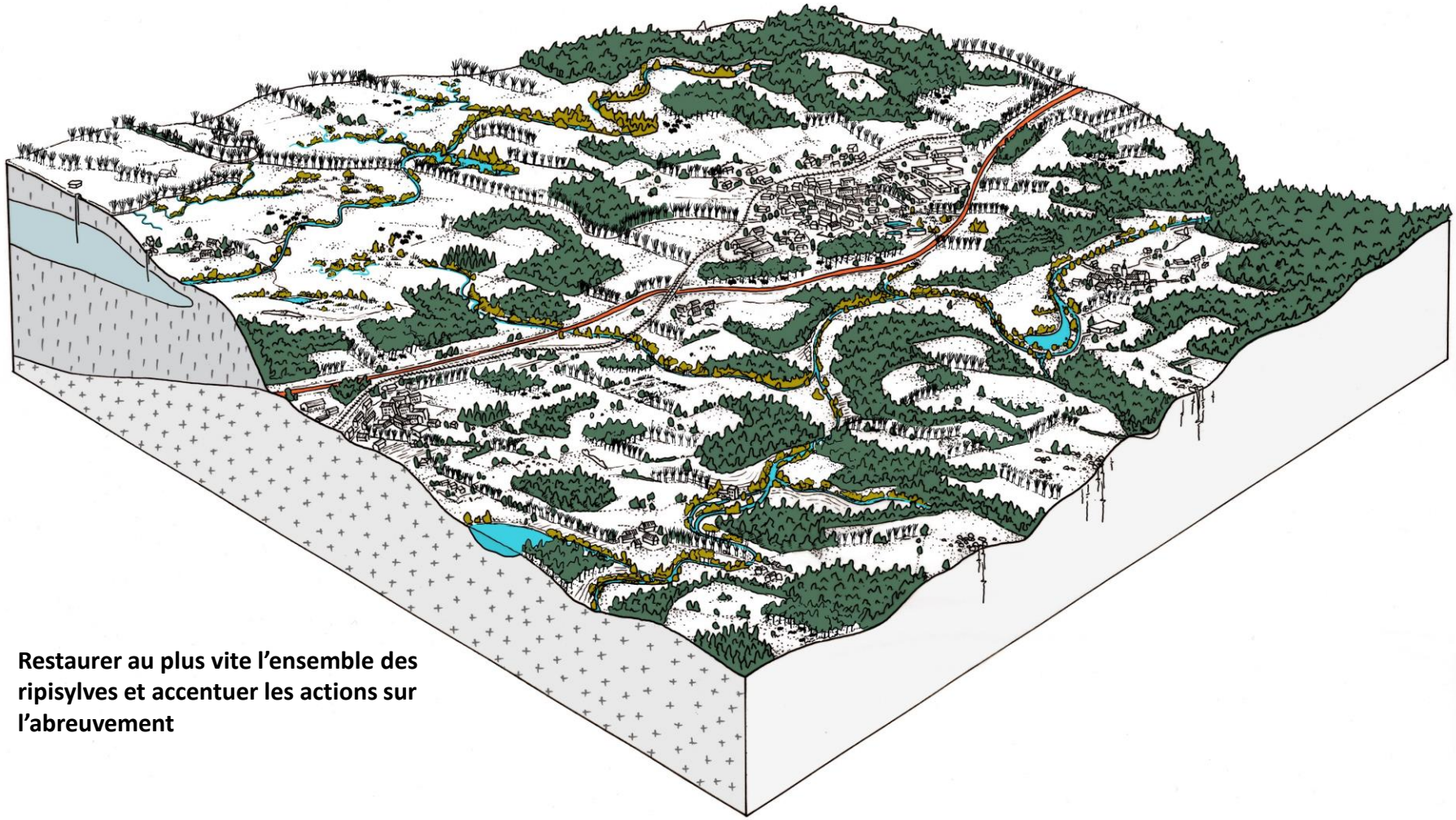

Restaurer au plus vite l’ensemble des ripisylves et accentuer les actions sur l’abreuvement

un défi pour l’avenir
l’eau
ATELIER DES TERRITOIRES
BÉS-TRUYÈRE 2050

Un plan d'action pour faire de l'eau une ressource pour l'aménagement?

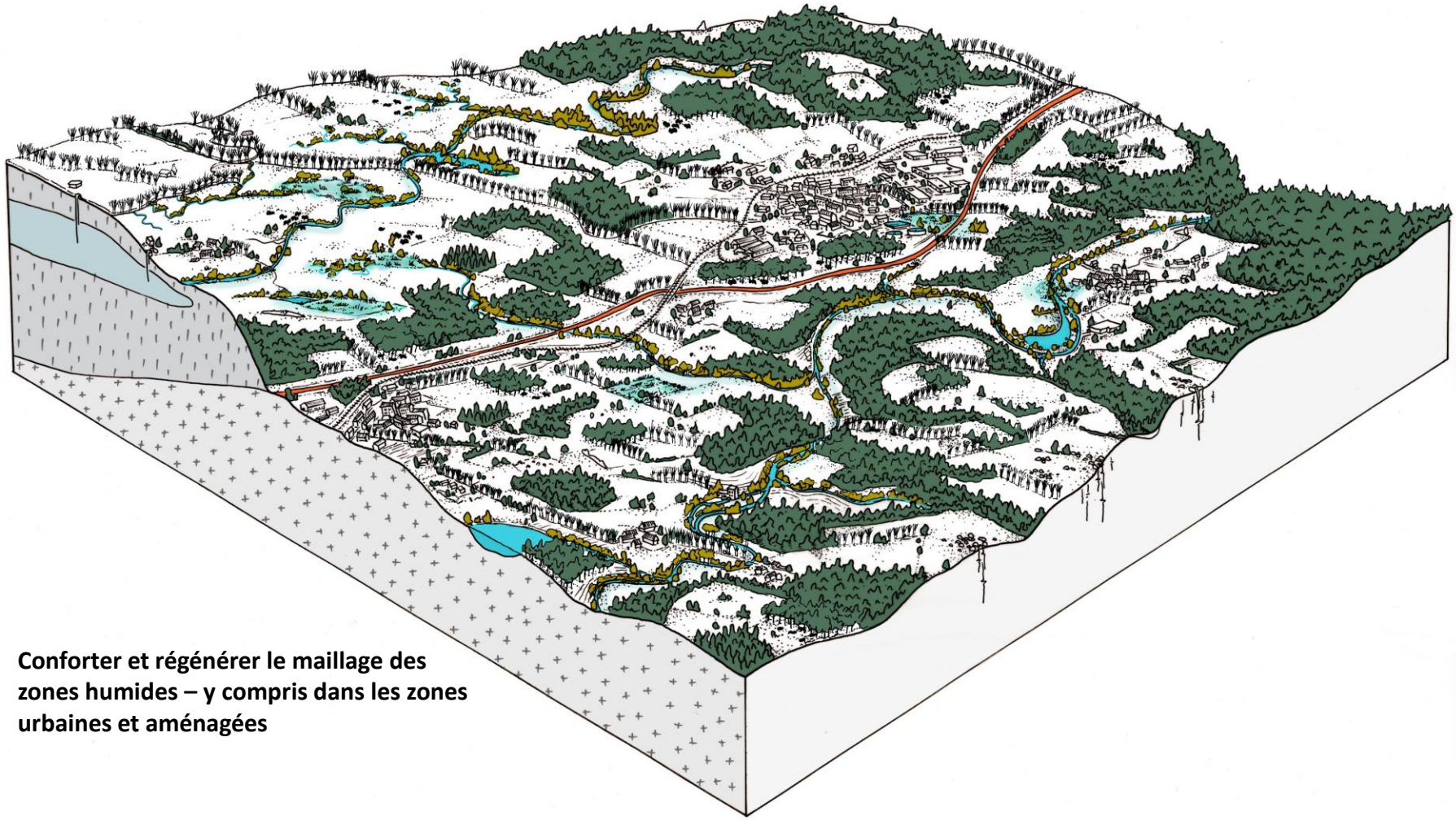

Conforter et régénérer le maillage des zones humides – y compris dans les zones urbaines et aménagées

un défi pour l'avenir
l'eau
ATELIER DES TERRITOIRES
BÉS-TRUYÈRE 2050

Un plan d'action pour faire de l'eau une ressource pour l'aménagement?

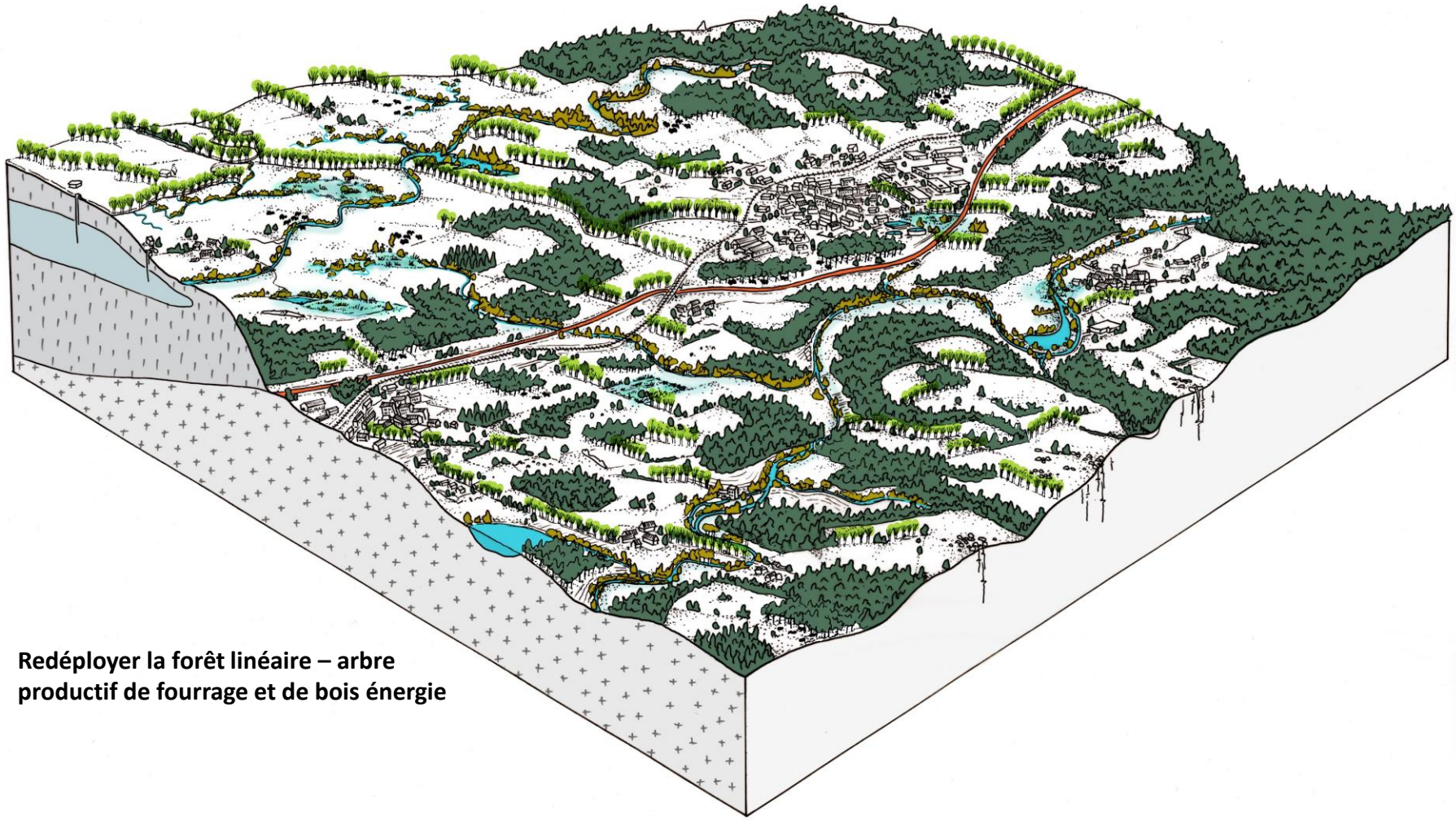

Redéployer la forêt linéaire – arbre productif de fourrage et de bois énergie

un défi pour l'avenir
l'eau
ATELIER DES TERRITOIRES
BÉS-TRUYÈRE 2050

Un plan d’action pour faire de l’eau une ressource pour l’aménagement?

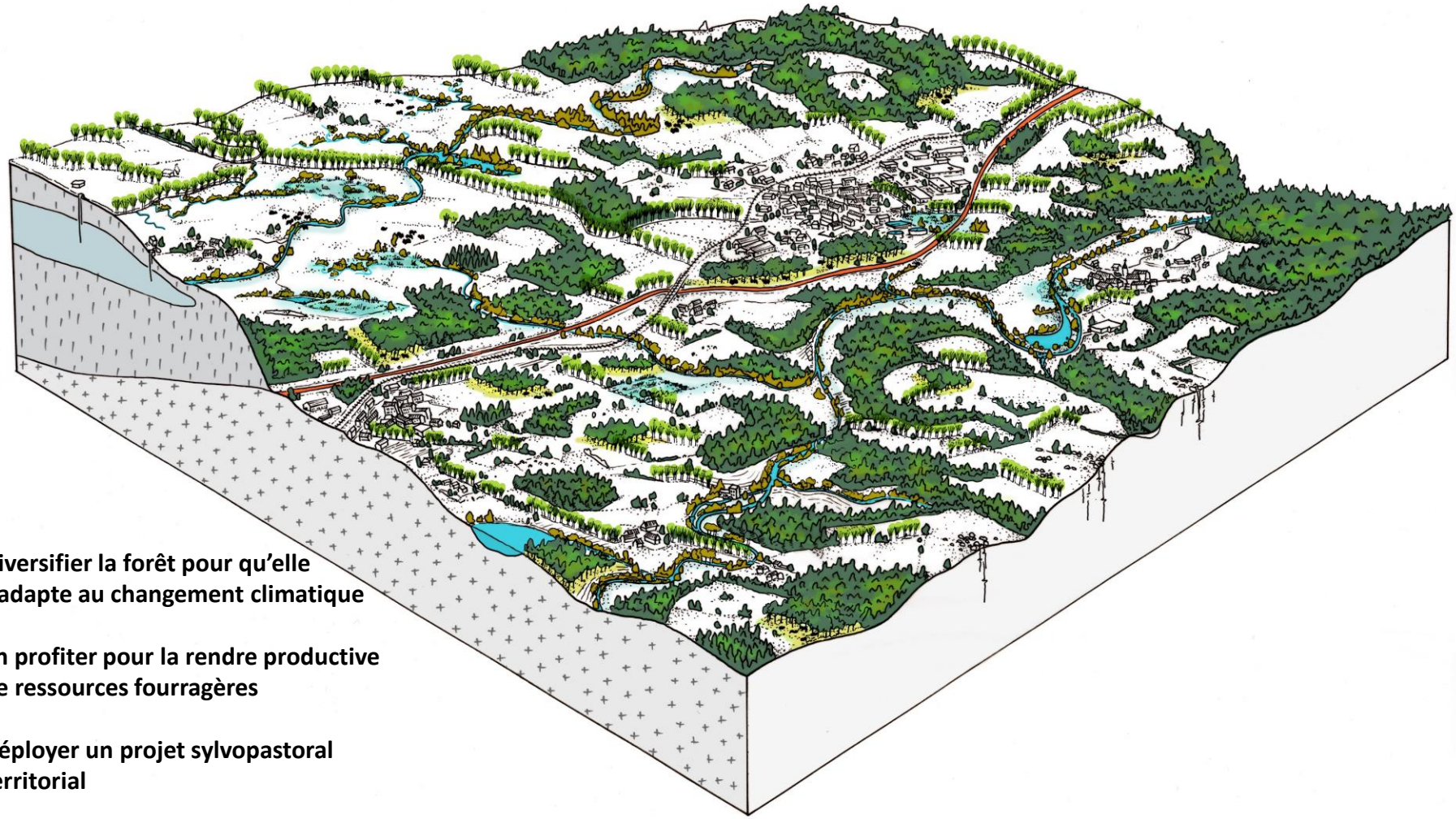

Diversifier la forêt pour qu’elle s’adapte au changement climatique

En profiter pour la rendre productive de ressources fourragères

Déployer un projet sylvopastoral territorial

un défi pour l’avenir
l’eau
ATELIER DES TERRITOIRES
BÉS-TRUYÈRE 2050

Un plan d'action pour faire de l'eau une ressource pour l'aménagement?

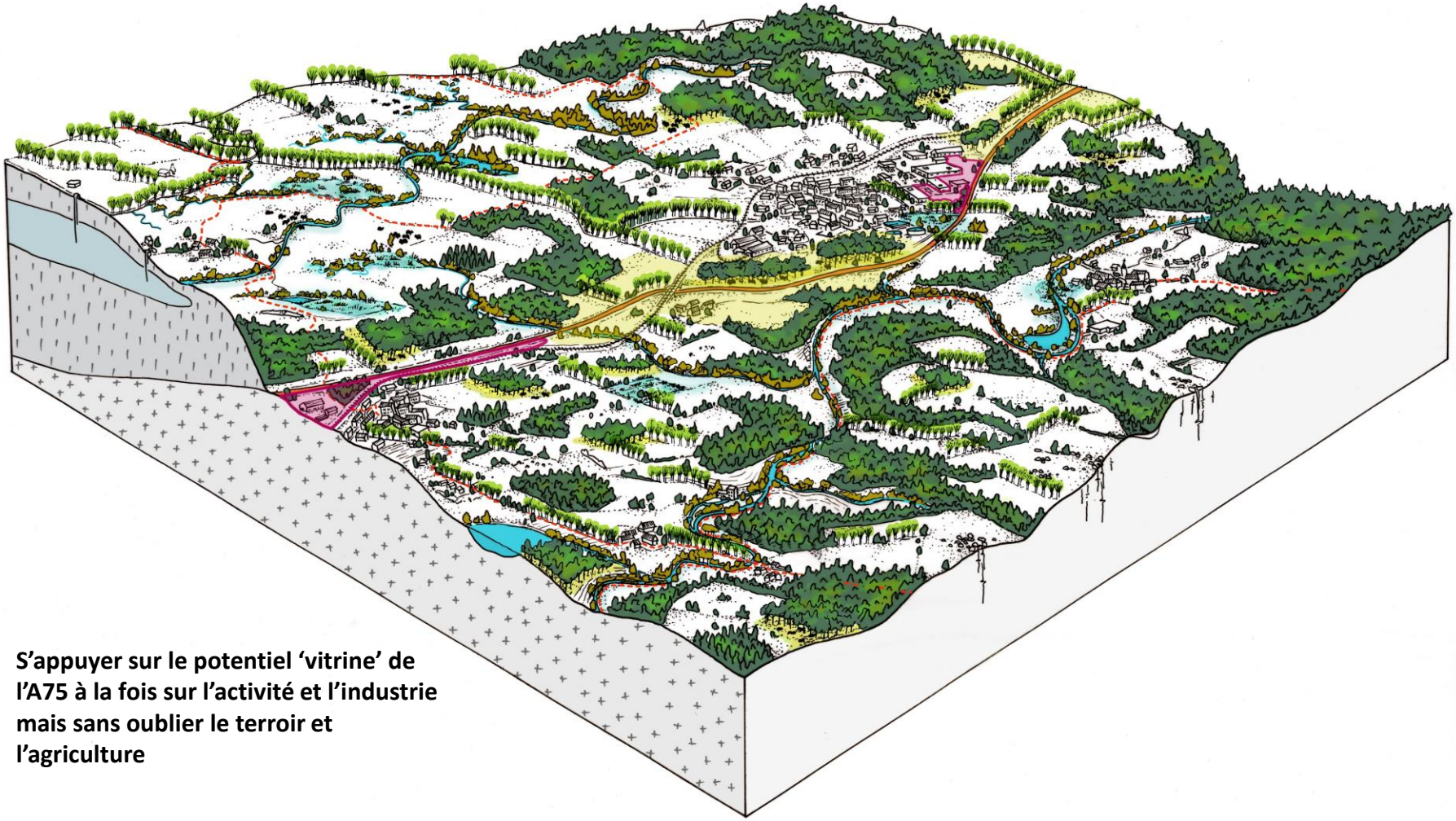

S'appuyer sur le potentiel 'vitrine' de l'A75 à la fois sur l'activité et l'industrie mais sans oublier le terroir et l'agriculture

un défi pour l'avenir
l'eau
ATELIER DES TERRITOIRES
BÉS-TRUYÈRE 2050

Bès-Truyère 2050 – Faire de l’eau une ressource pour l’aménagement

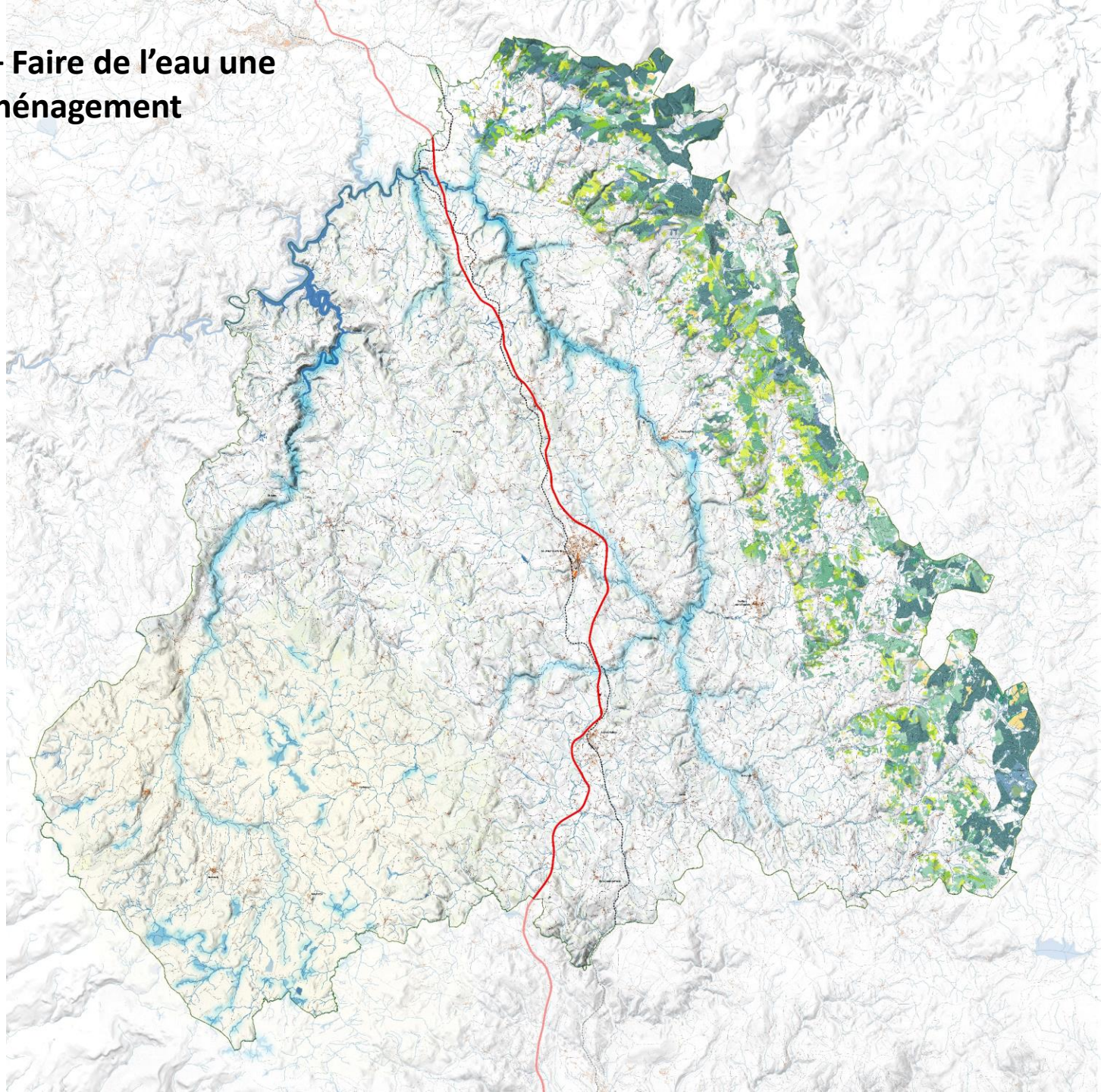

un défi pour l'avenir
l'eau
ATELIER DES TERRITOIRES
BÈS-TRUYÈRE 2050

Plan guide territorial: l'eau et le vivant

1- Gestion de l'abreuvement et régénération des ripisylves

2- Conforter et régénérer le maillage des zones humides

3- Redéployer la forêt linéaire

4- Agir sur la forêt pour la diversifier et la gérer (autonomie fourragère + réchauffement climatique)

5- Une nouvelle solidarité Margeride-Aubrac:
Pour l'autonomie fourragère, la Margeride comme grenier pour l'Aubrac?

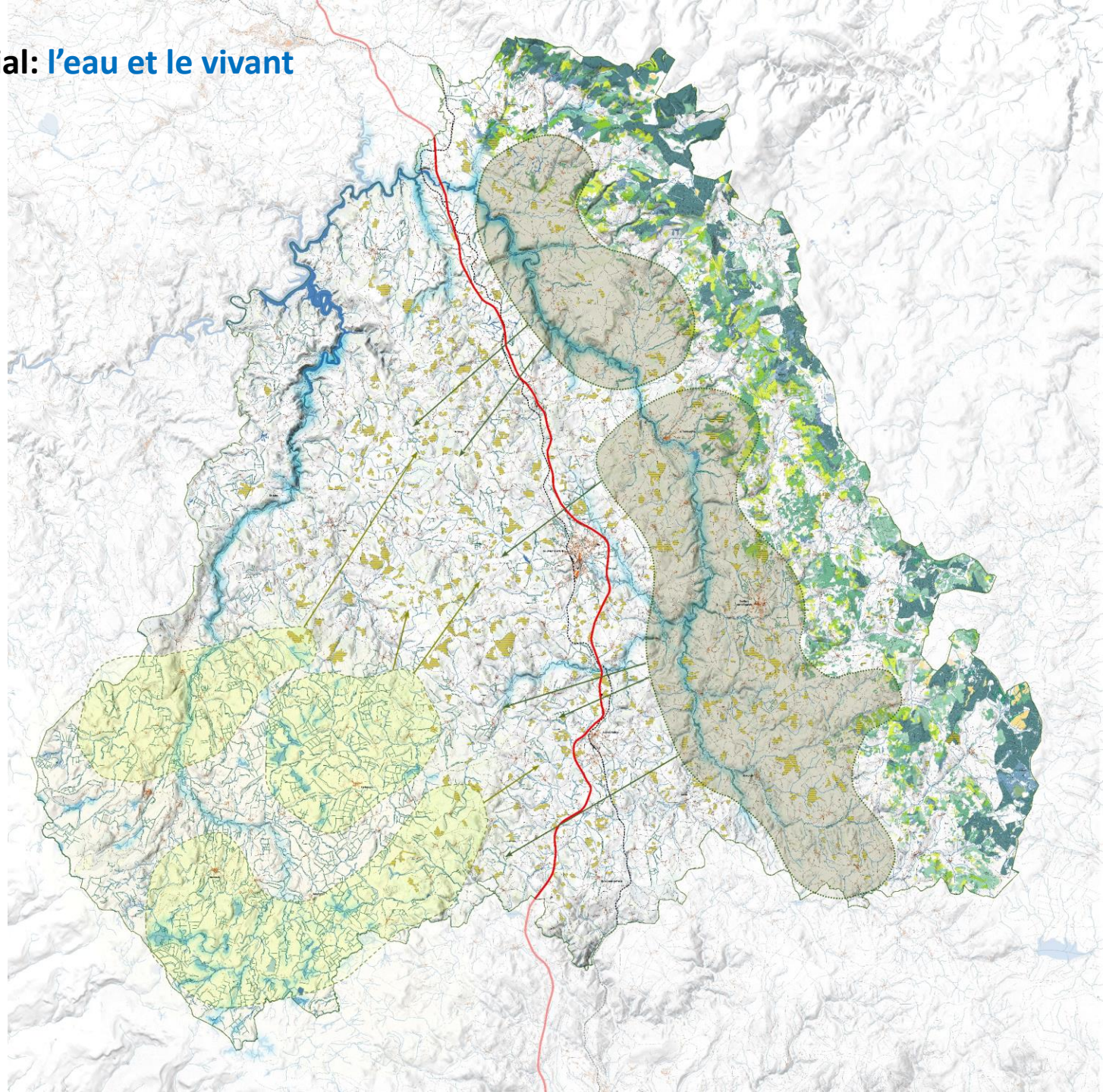

un défi pour l'avenir
l'eau
ATELIER DES TERRITOIRES
BÉS-TRUYÈRE 2050

Plan guide territorial: l'eau et l'attractivité

6- L'A75 vitrine économique et patrimoniale pour valoriser le terroir

7- Trois chemins majeurs et complémentaires s'adossant sur une offre touristique diversifiée et adaptée

8- Une offre 'tourisme de pleine nature' coordonnée et répartie pour bénéficier à tous et préserver la tranquilité

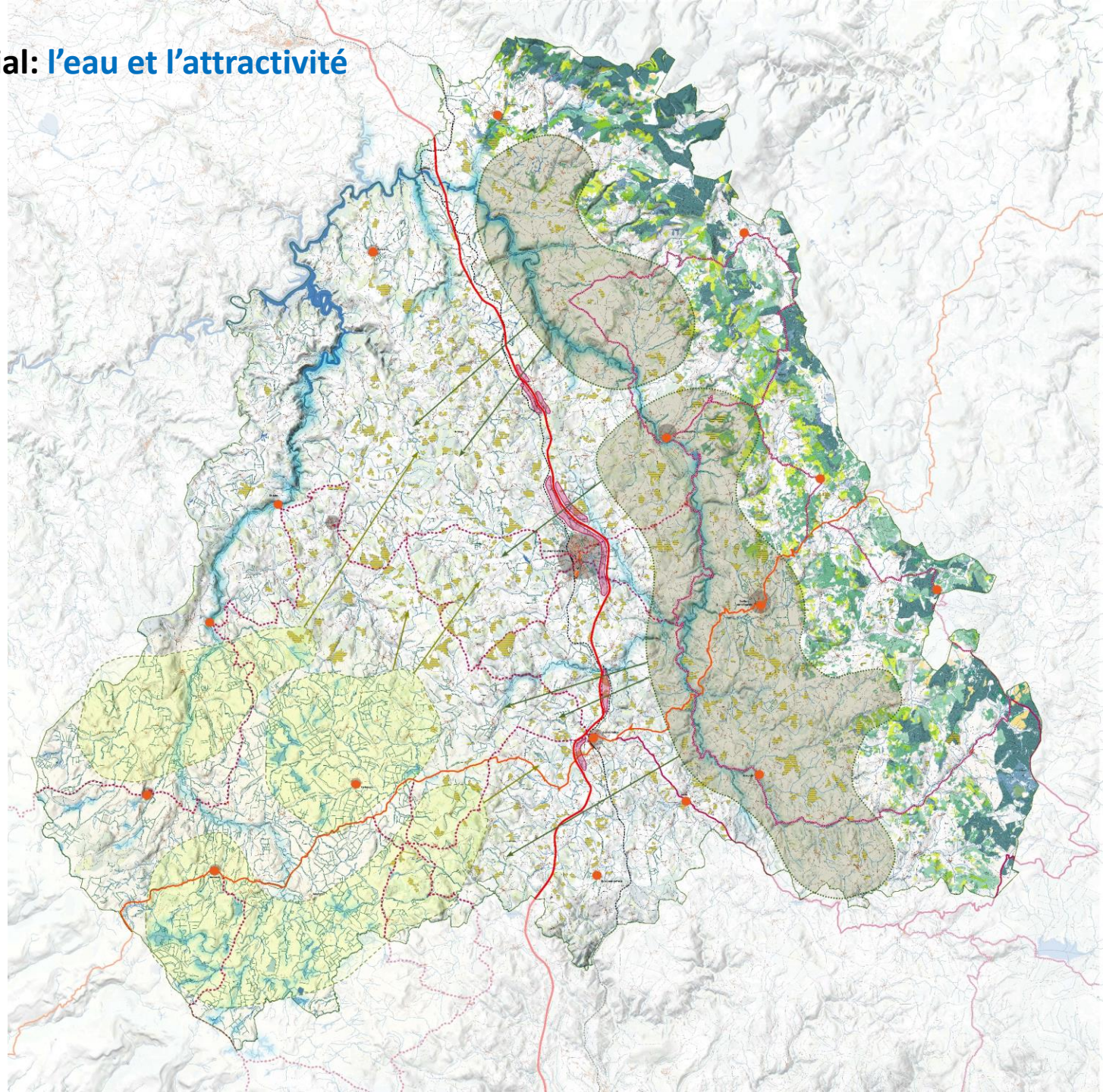

un défi pour l'avenir
l'eau
ATELIER DES TERRITOIRES
BÉS-TRUYÈRE 2050

Plan guide territorial: l'eau et le développement

9- L'eau de retour comme élément central des nouveaux aménagements

10- De nouvelles solidarités entre acteurs au service du développement territorial

11- Changer d'échelle dans la connaissance et la gestion de la ressource en eau

12- Economie et résilience à petite échelle pour améliorer la situation
Sobriété pour une meilleure efficacité

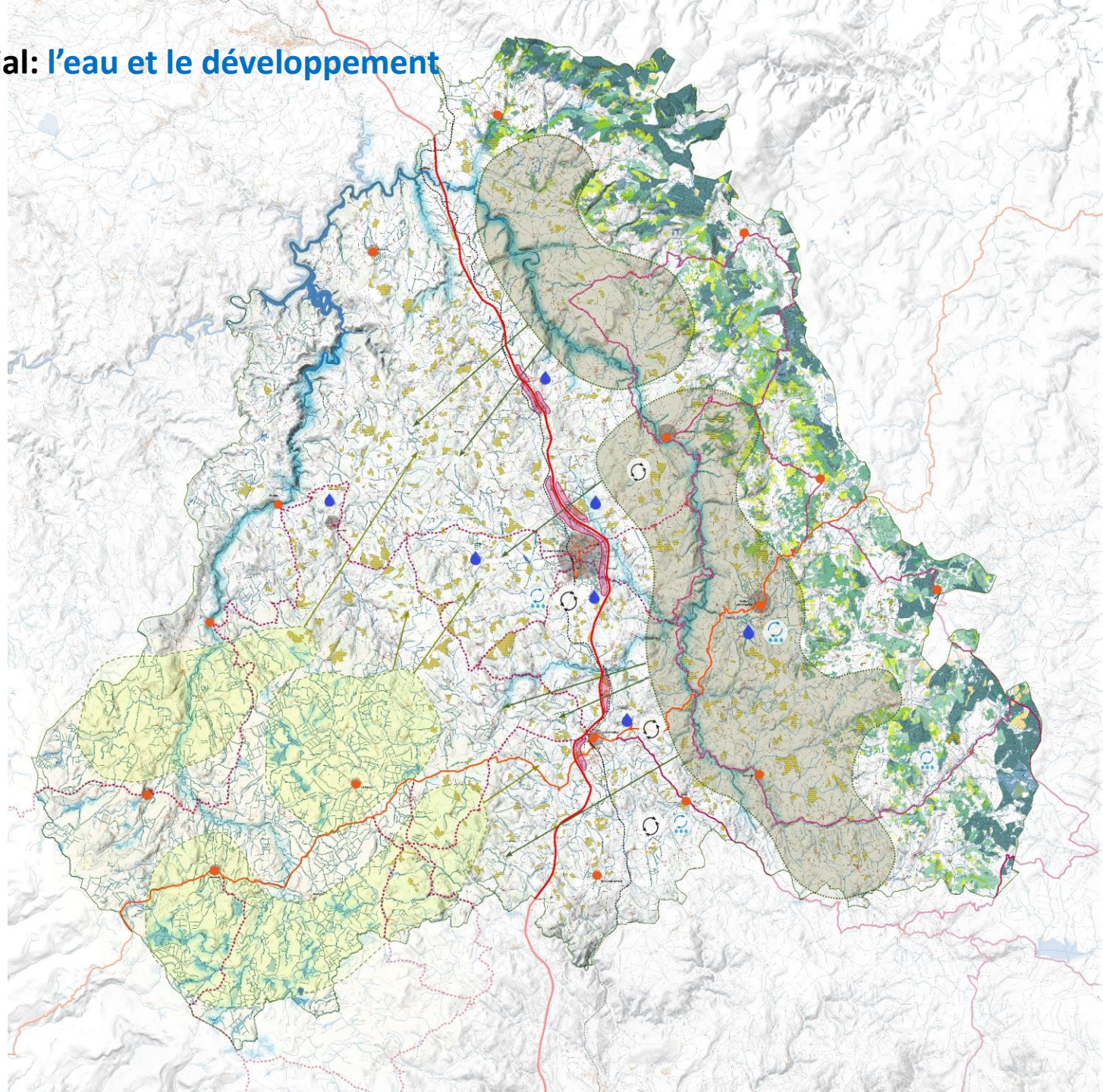

un défi pour l'avenir
l'eau
ATELIER DES TERRITOIRES
BÉS-TRUYÈRE 2050

L’eau et le développement aujourd’hui

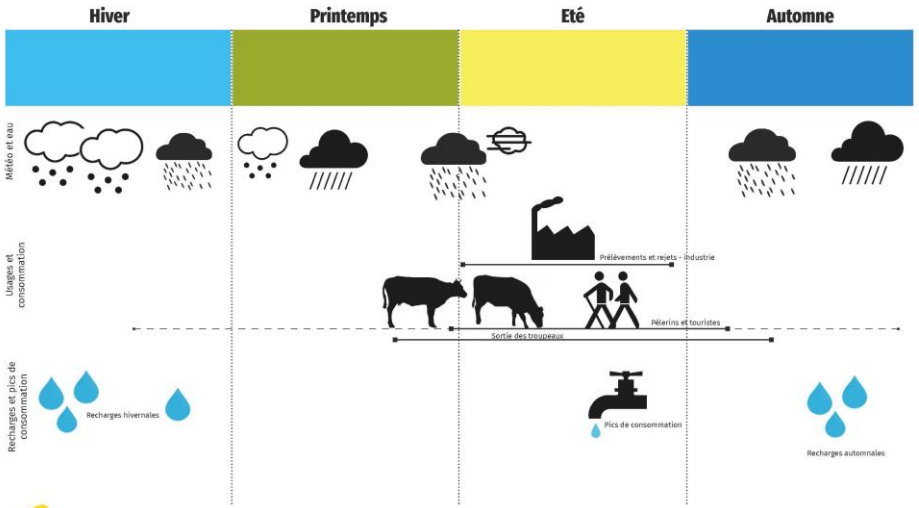

Une année type autour de la ressource en eau - Aubrac / Margeride

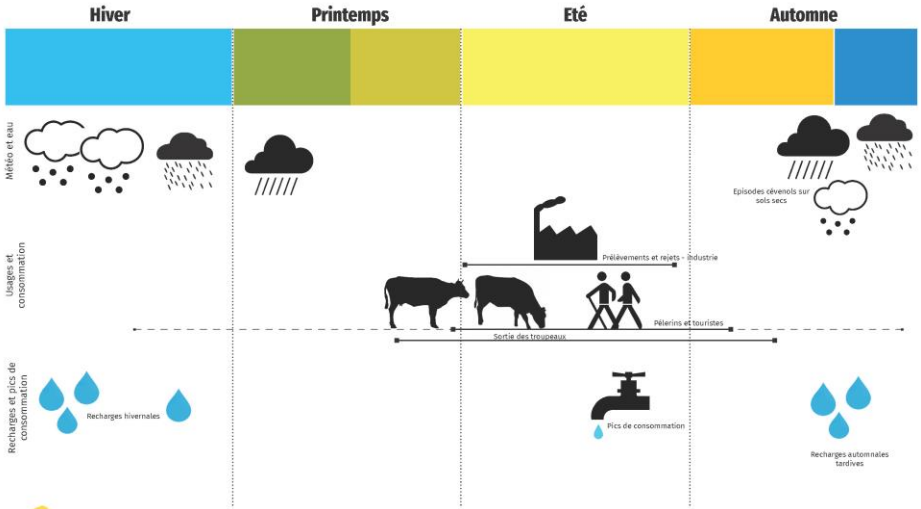

La tendance actuelle autour de la ressource en eau - Aubrac / Margeride

L’eau et le développement à l’horizon 2050

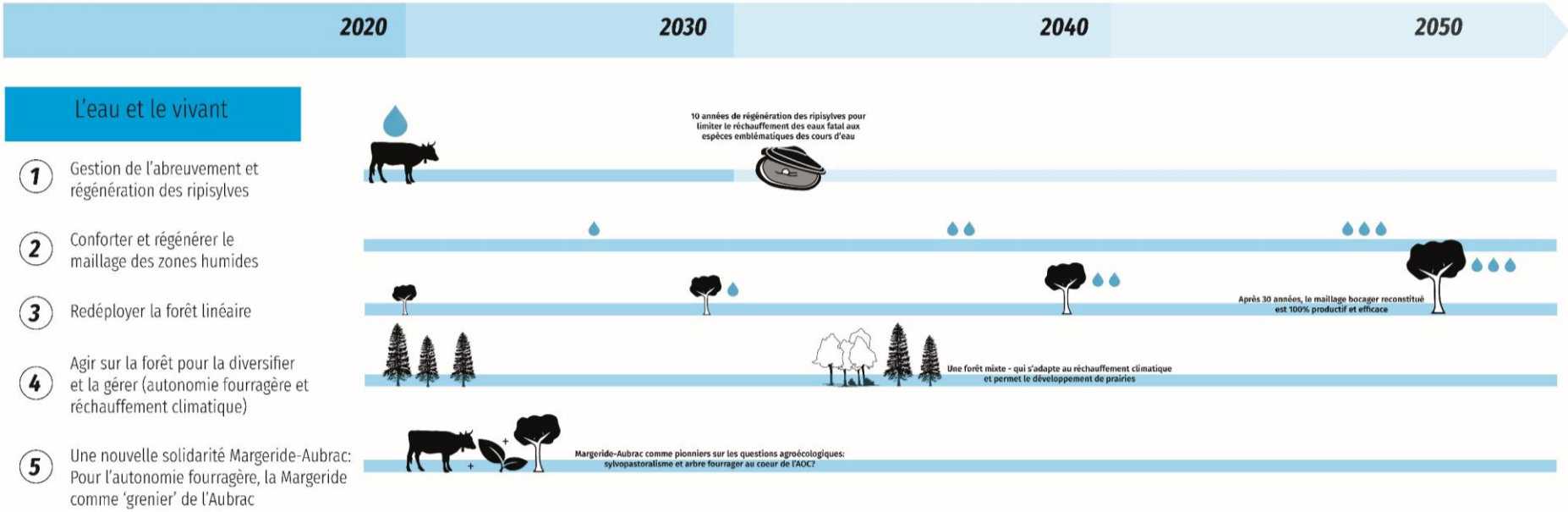

un défi pour l'avenir
l'eau
ATELIER DES TERRITOIRES
BÉS-TRUYÈRE 2050

L’eau et le développement à l’horizon 2050



un défi pour l’avenir
l’eau
ATELIER DES TERRITOIRES
BÉS-TRUYÈRE 2050

L’eau et le développement à l’horizon 2050

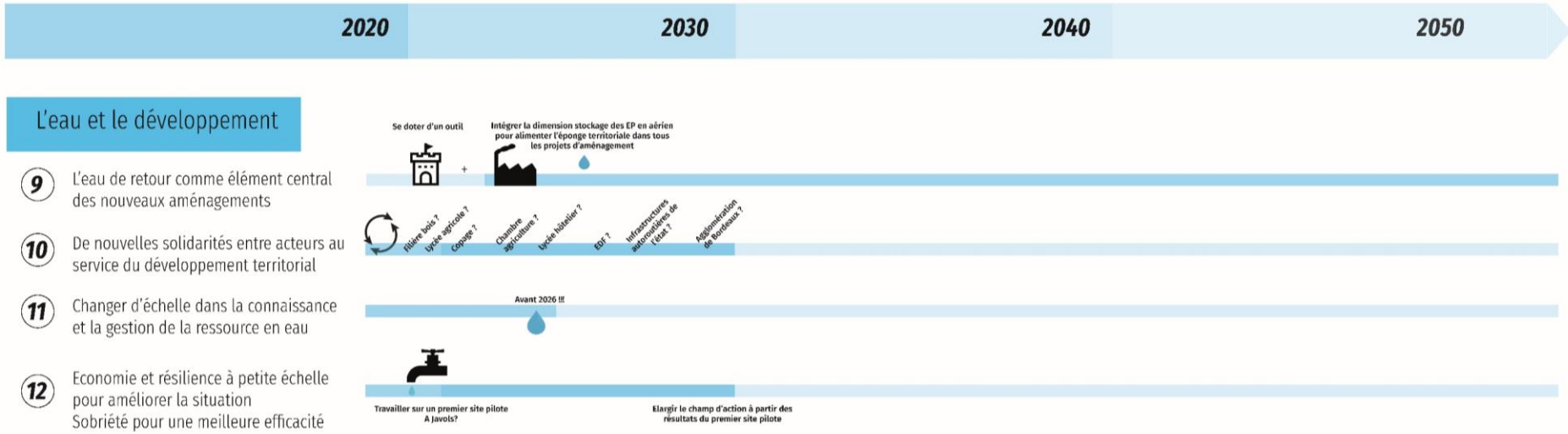

un défi pour l'avenir
l'eau
ATELIER DES TERRITOIRES
BÉS-TRUYÈRE 2050

L’eau et le développement à l’horizon 2050

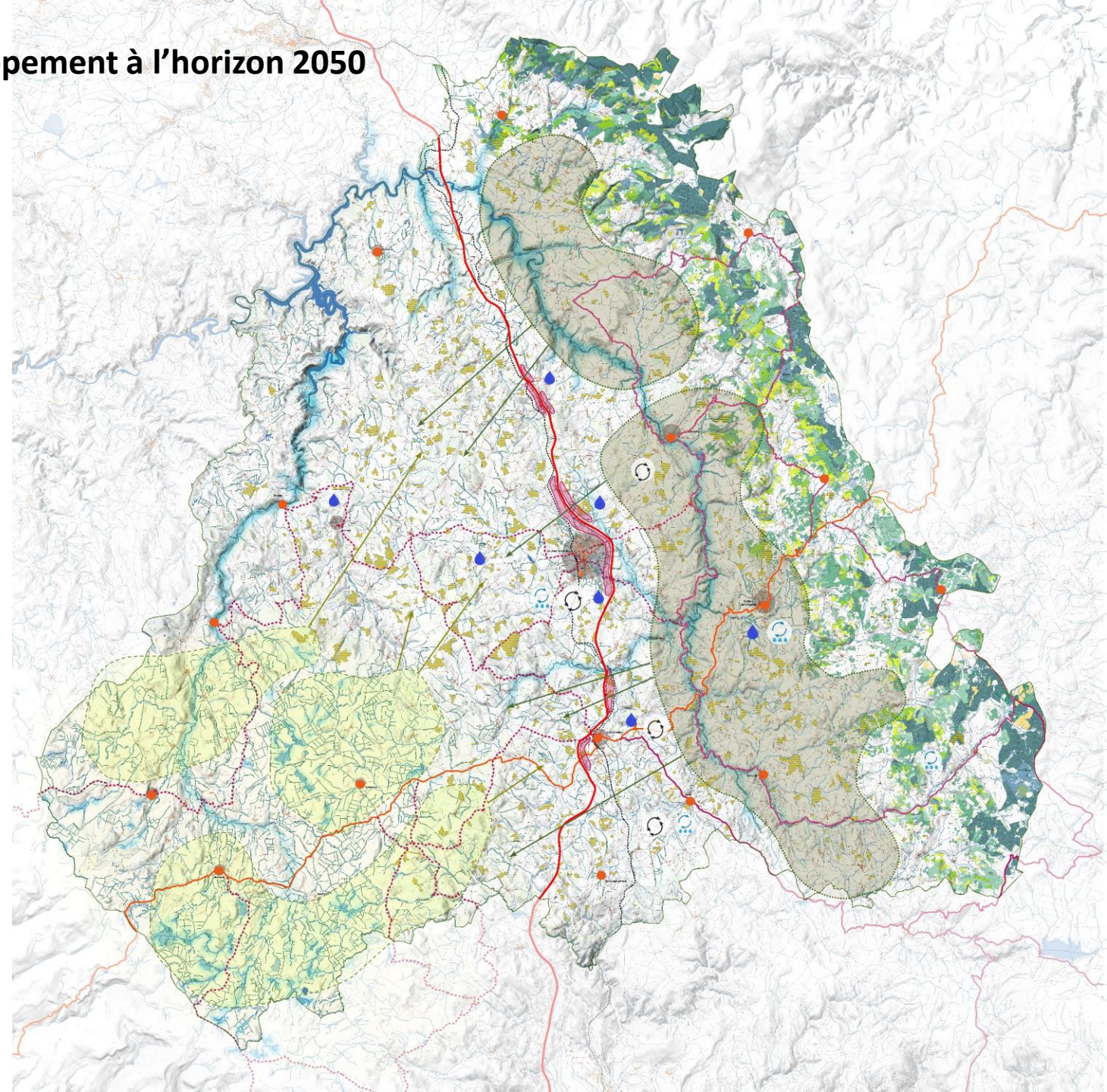

un défi pour l'avenir
l'eau
ATELIER DES TERRITOIRES
BÉS-TRUYÈRE 2050

Déjeuner

Un scénario pour construire une gouvernance de l'eau?

Aurelia NOUVEL (Burgeap AMO)
Olivier GUIARD (Agence de l'eau Adour Garonne)

un défi pour l'avenir
l'eau
ATELIER DES TERRITOIRES
BÉS-TRUYÈRE 2050

Une gouvernance – pour quels besoins?

Des obligations réglementaires :
structuration **GEMAPI**

Des besoins locaux exprimés :
appuis et mutualisation pour l'**AEP** et l'**assainissement**

Une nécessité pour les financeurs :
gestion territoriale globale et grande échelle

Lors de l'atelier 2, validation collective de la nécessité d'élargir l'échelle de gestion et de travail

Une gouvernance – à quelle échelle?

Echelle de l'atelier des territoires ?

Soit 3 EPCI ?

Semble insuffisant pour mobiliser des moyens à la hauteur des besoins et attentes

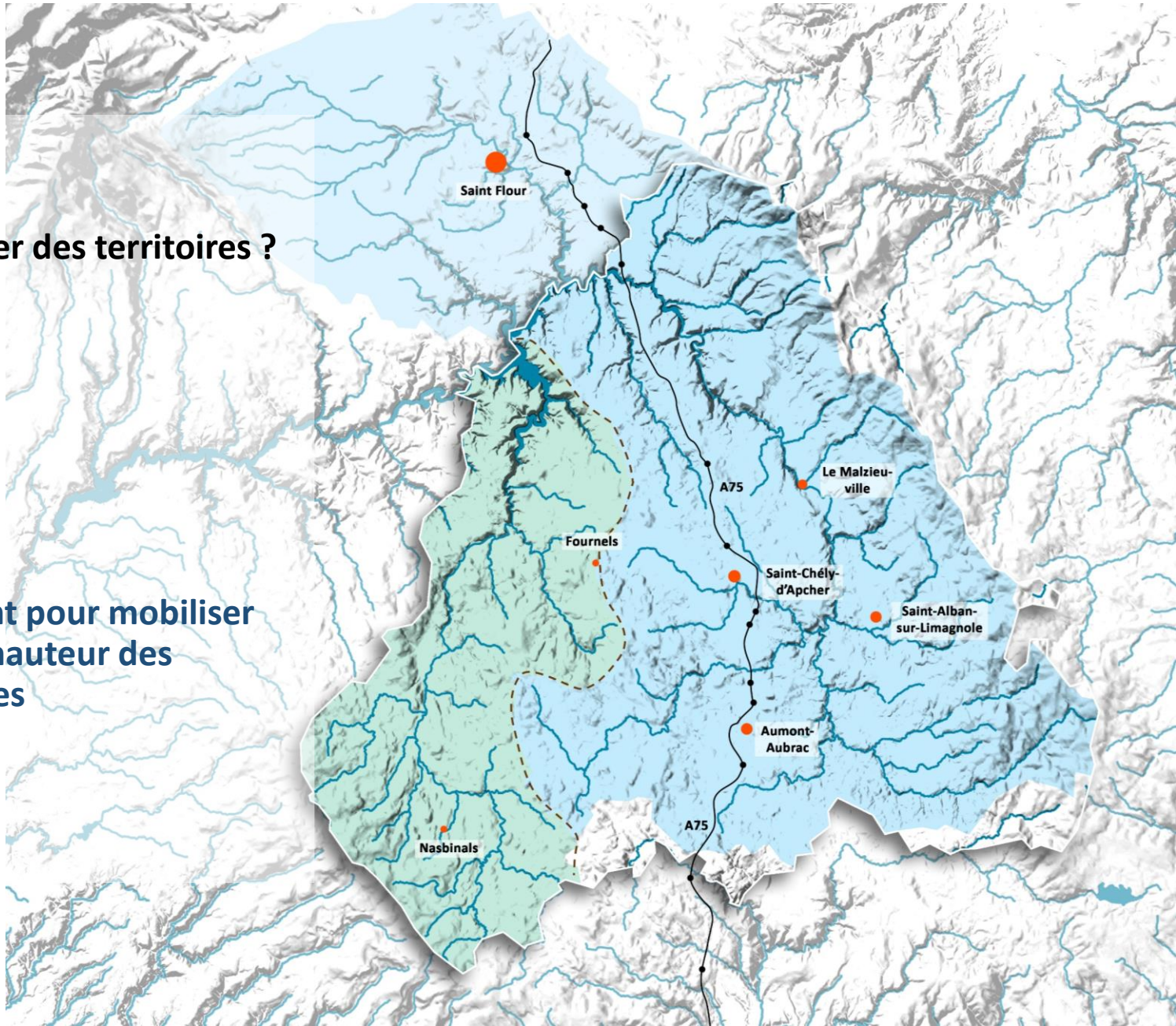

un défi pour l'avenir
l'eau
ATELIER DES TERRITOIRES
BÉS-TRUYÈRE 2050

Une gouvernance – à quelle échelle?

Echelle du bassin versant de la Truyère ?

Soit 6 EPCI ?

Echelle cohérente pour les besoins de la GEMAPI et de la gestion territoriale

Non adaptée pour l'AEP et l'assainissement mais ouvrant des perspectives d'appuis globaux

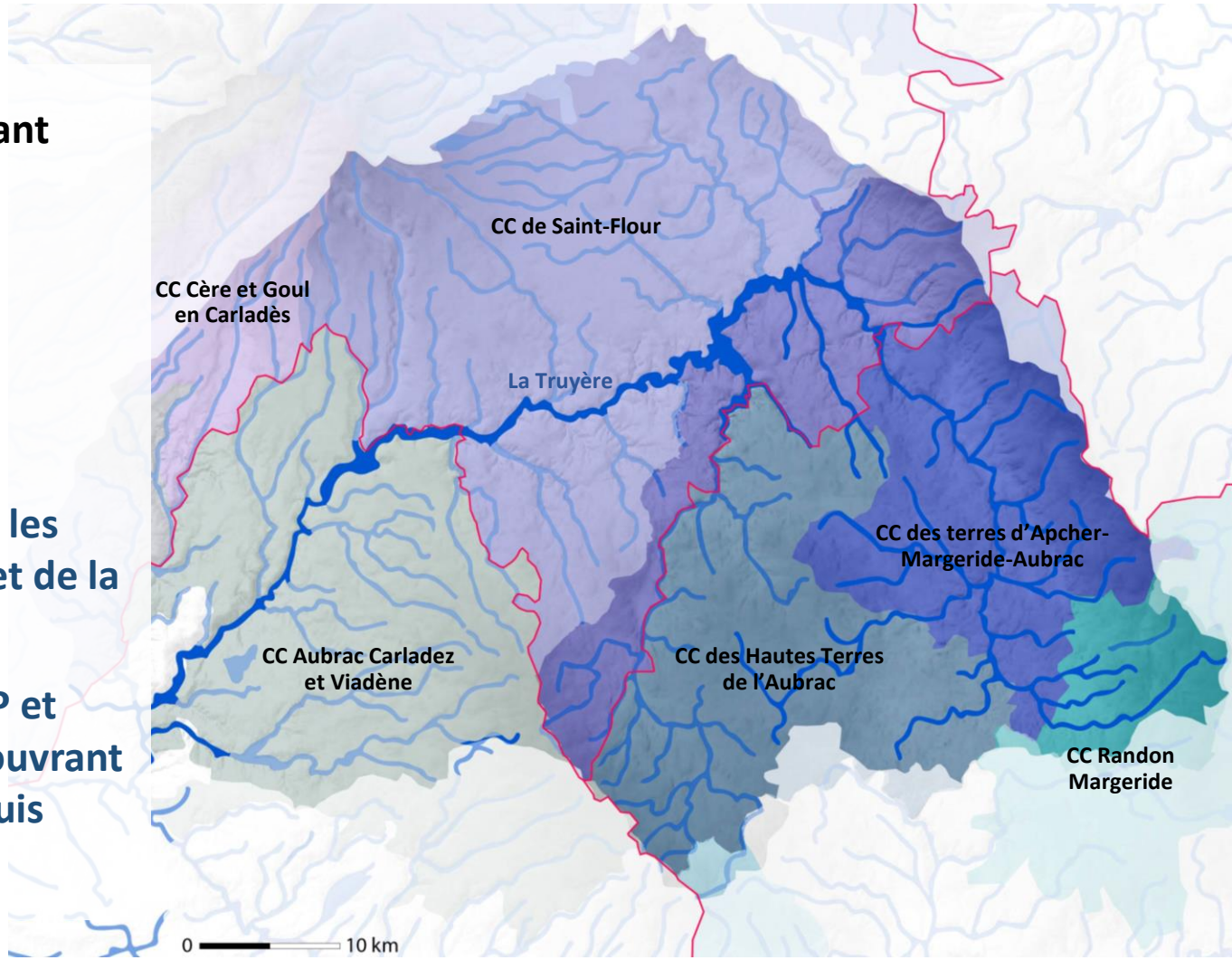

un défi pour l'avenir
l'eau
ATELIER DES TERRITOIRES
BÉS-TRUYÈRE 2050

Gouvernance et structure porteuse

Gestion globale : travailler à court terme avec l'EPTB Lot en appui ?

1- chaque EPCI formule une demande écrite d'appui à l'EPTB

2- l'EPTB lance une étude externalisée pour travailler sur la gouvernance : structure et outils

Pour les besoins d'appuis de court terme, en particulier sur l'AEP et l'assainissement :

AEP : suivre les travaux en cours aux assises départementales de l'Eau – atelier « économies d'eau et mobilisation de nouvelles ressources »

-> le département comme interlocuteur à court terme

Assainissement : enclencher des réflexions le plus rapidement possible

Groupes de travail: débat et co-construction autour du plan d'action

2 temps de 25mn par groupes
Avec restitution 10mn

un défi pour l'avenir
l'eau
ATELIER DES TERRITOIRES
BÉS-TRUYÈRE 2050

Et après? Etablir une feuille de route pour le territoire

Xavier GANDON – Directeur de la DDT

un défi pour l'avenir
l'eau
ATELIER DES TERRITOIRES
BÉS-TRUYÈRE 2050

un défi pour l'avenir
l'eau
ATELIER DES TERRITOIRES
BÉS-TRUYÈRE 2050