

AGERIN SAS



REPUBLIQUE FRANÇAISE





Direction Départementale des Territoires de Lozère




COMMUNE DE
ALTIER
partie Nord

**Plan de Prévention des Risques
d'Inondation (PPRI)**

**PLAN DE ZONAGE
sur fond cadastral**

Légende

-  Limite communale
-  Zone rouge : zones de risque d'inondation fort ou zone de protection du champ d'expansion des crues
-  Zone bleue : zones de risque d'inondation modéré déterminé par modélisation
-  Zone bleu hachuré : zone de risque d'inondation modéré déterminé par hydrogéomorphologie

-  Profil en travers
-  1 Numéro du profil
-  300 Cote au profil (en m)

Crue de référence : crue centennale, débit Altier : 750 m³/s, La Rouvière : 92 m³/s
Débit crue décennale Altier : 390 m³/s, La Rouvière : 50 m³/s

Echelle : 1/5 000

Février 2014

