Liberté . Egalité . Fraternité
RÉPUBLIQUE FRANÇAISE

Direction Départementale
des Territoires
Lozère

P.P.R. INONDATION
Bassin du Lot Aval
Carte de zonage

Planche 62/67

Commune

Saint Leger de Peyre

N

ECHELLE 1 / 5 000

GEOSPHAIR

AGERIN SARL

Légende:

- Risque d'inondation modéré (H<0.5m et V<0.5m/s) défini par modélisation
- Risque d'inondation modéré défini par approche hydrogéomorphologique.
- Risque d'inondation fort (H>0.5m ou V>0.5m/s) défini par modélisation en secteur "urbanisé", ou zone de protection du champ d'expansion des crues définie par approche hydrogéomorphologique
- Axe d'écoulement en crue
- Limite de la commune
- Profil en travers et cote de la crue de référence

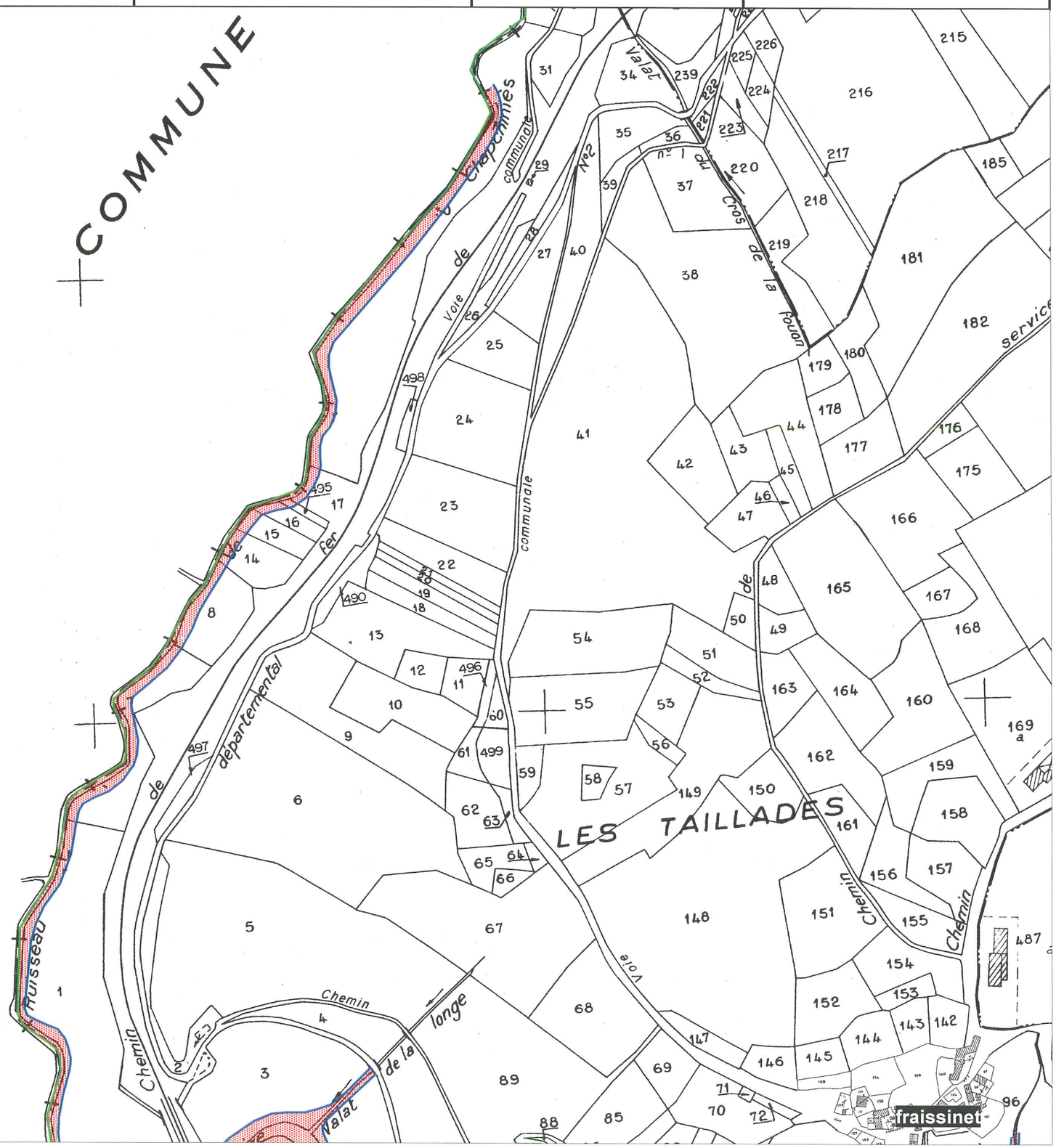

Liberté . Egalité . Fraternité
RÉPUBLIQUE FRANÇAISE
Direction Départementale des Territoires
Lozère

P.P.R. INONDATION
Bassin du Lot Aval
Carte de zonage

Planche 63/67

Commune
Saint Leger de Peyre

N
ECHELLE 1 / 5 000

GEOSPHAIR
AGERIN SARL

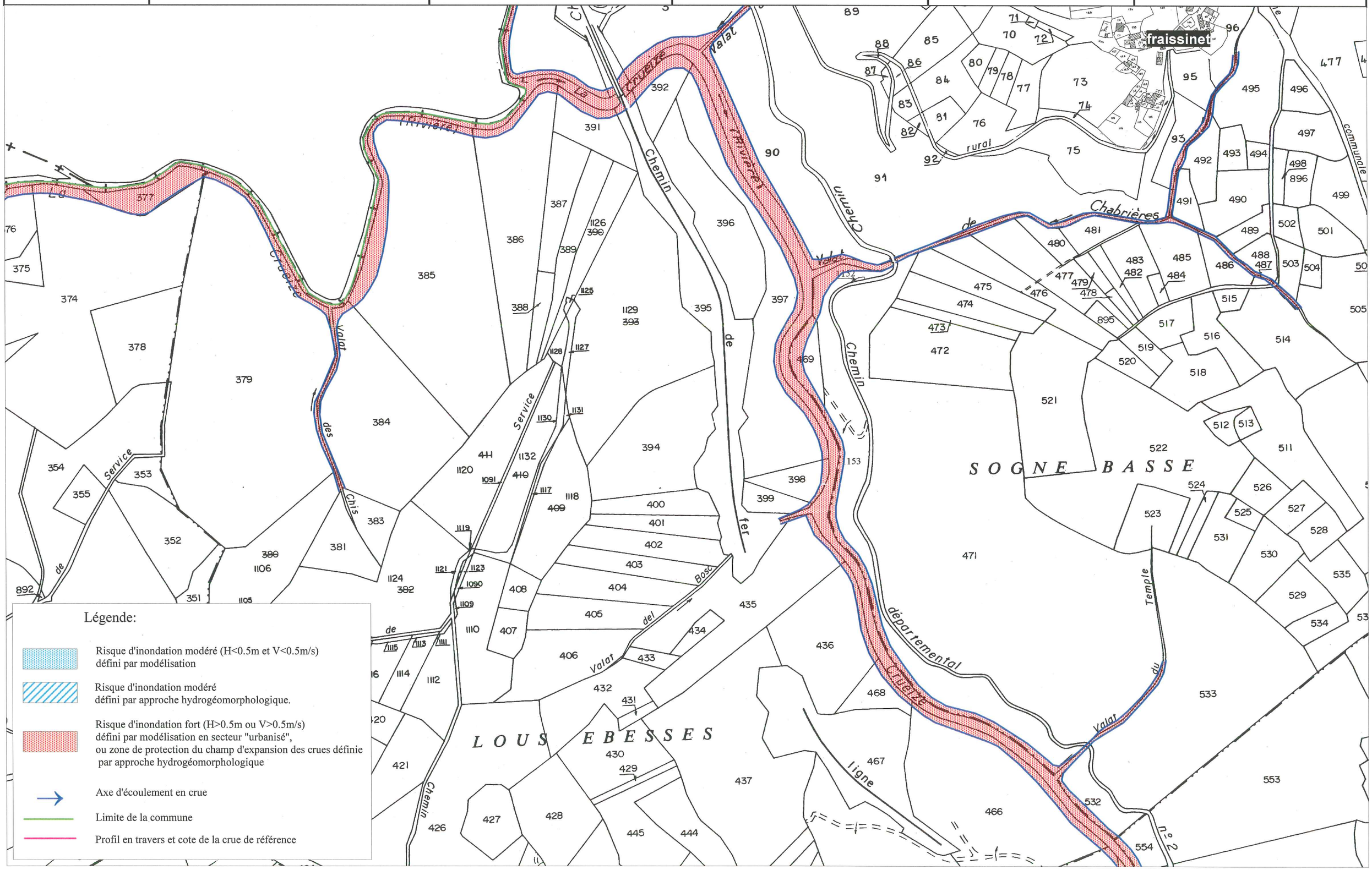
fraissinet
SOGNE BASSE
LOUS EBESSES
Chemin de Chabrières
Chemin communale
Chemin de fer
Chemin rural
Chemin de Service
Chemin départemental
Chemin de ligne n° 2
Valat de la Croize
Valat des Chis
Valat del Bosc
Valat du Temple
Valat de la Croize
Valat de la Croize
Valat de la Croize

Liberté . Egalité . Fraternité
RÉPUBLIQUE FRANÇAISE
Direction Départementale des Territoires
Lozère

P.P.R. INONDATION
Bassin du Lot Aval
Carte de zonage

Planche 64/67

Commune
Saint Leger de Peyre

N
ECHELLE 1 / 5 000

GEOSPHAIR
AGERIN SARL

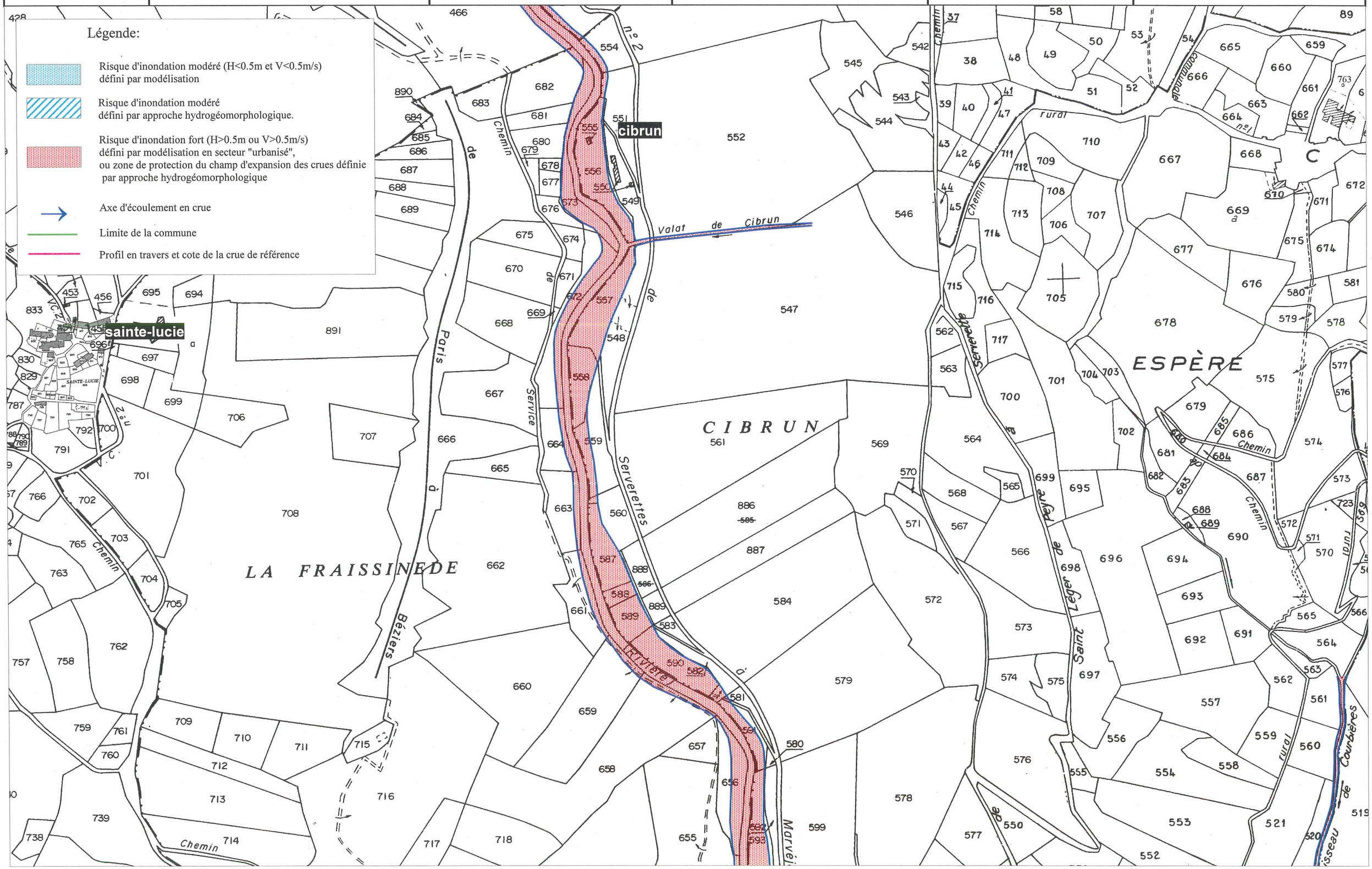

Liberté . Egalité . Fraternité
RÉPUBLIQUE FRANÇAISE

Direction Départementale
des Territoires
Lozère

P.P.R. INONDATION
Bassin du Lot Aval
Carte de zonage

Planche 65/67

Commune

Saint Leger de Peyre

N

ECHELLE 1 / 5 000

GEOSPHAIR

AGERIN SARL

Légende:

- Risque d'inondation modéré (H<0.5m et V<0.5m/s) défini par modélisation
- Risque d'inondation modéré défini par approche hydrogéomorphologique.
- Risque d'inondation fort (H>0.5m ou V>0.5m/s) défini par modélisation en secteur "urbanisé", ou zone de protection du champ d'expansion des crues définie par approche hydrogéomorphologique
- Axe d'écoulement en crue
- Limite de la commune
- Profil en travers et cote de la crue de référence

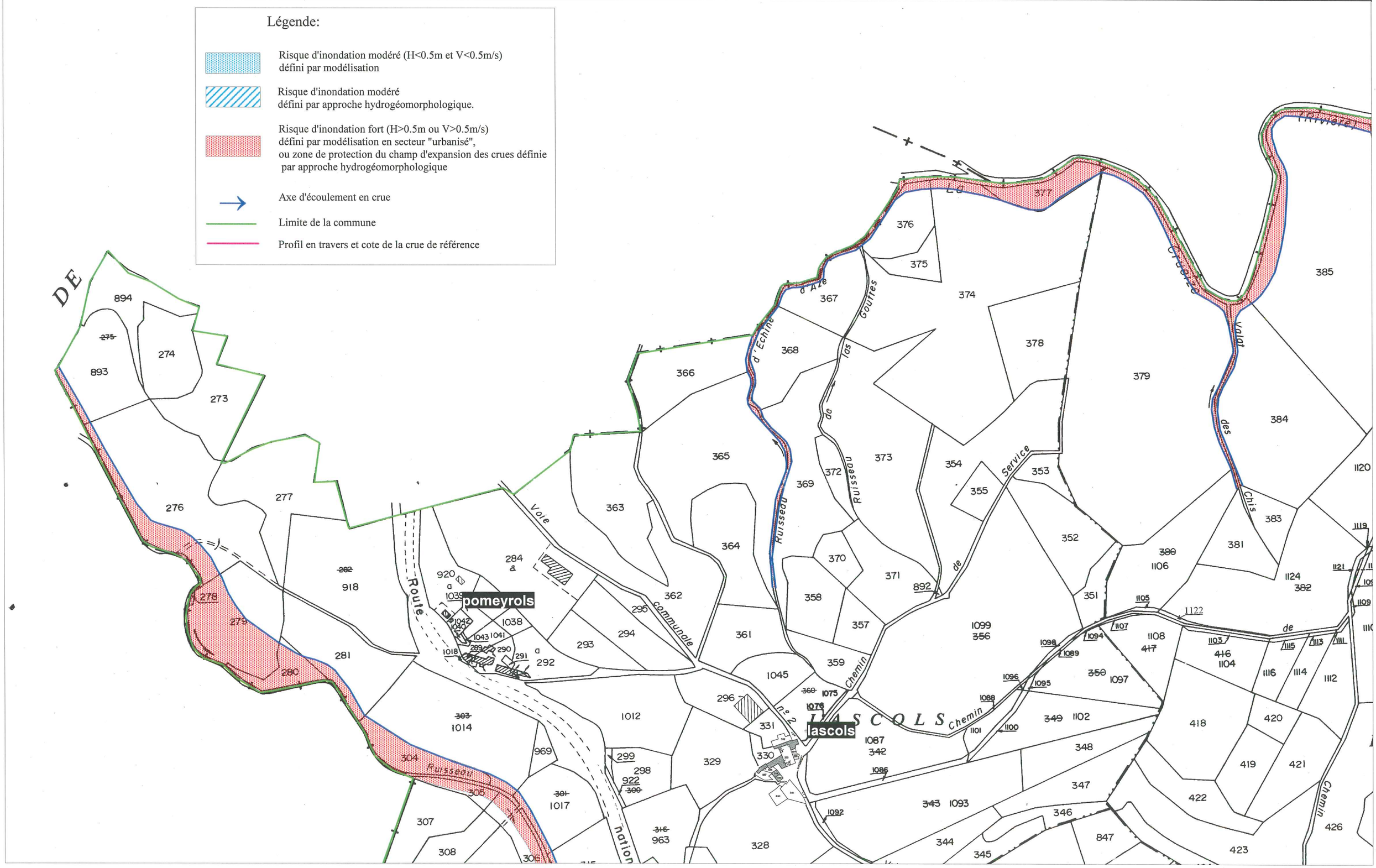

Liberté . Egalité . Fraternité
RÉPUBLIQUE FRANÇAISE
Direction Départementale des Territoires
Lozère

P.P.R. INONDATION
Bassin du Lot Aval
Carte de zonage

Planche 66/67

Commune
Saint Leger de Peyre

N
ECHELLE 1 / 5 000

GEOSPHAIR
AGERIN SARL

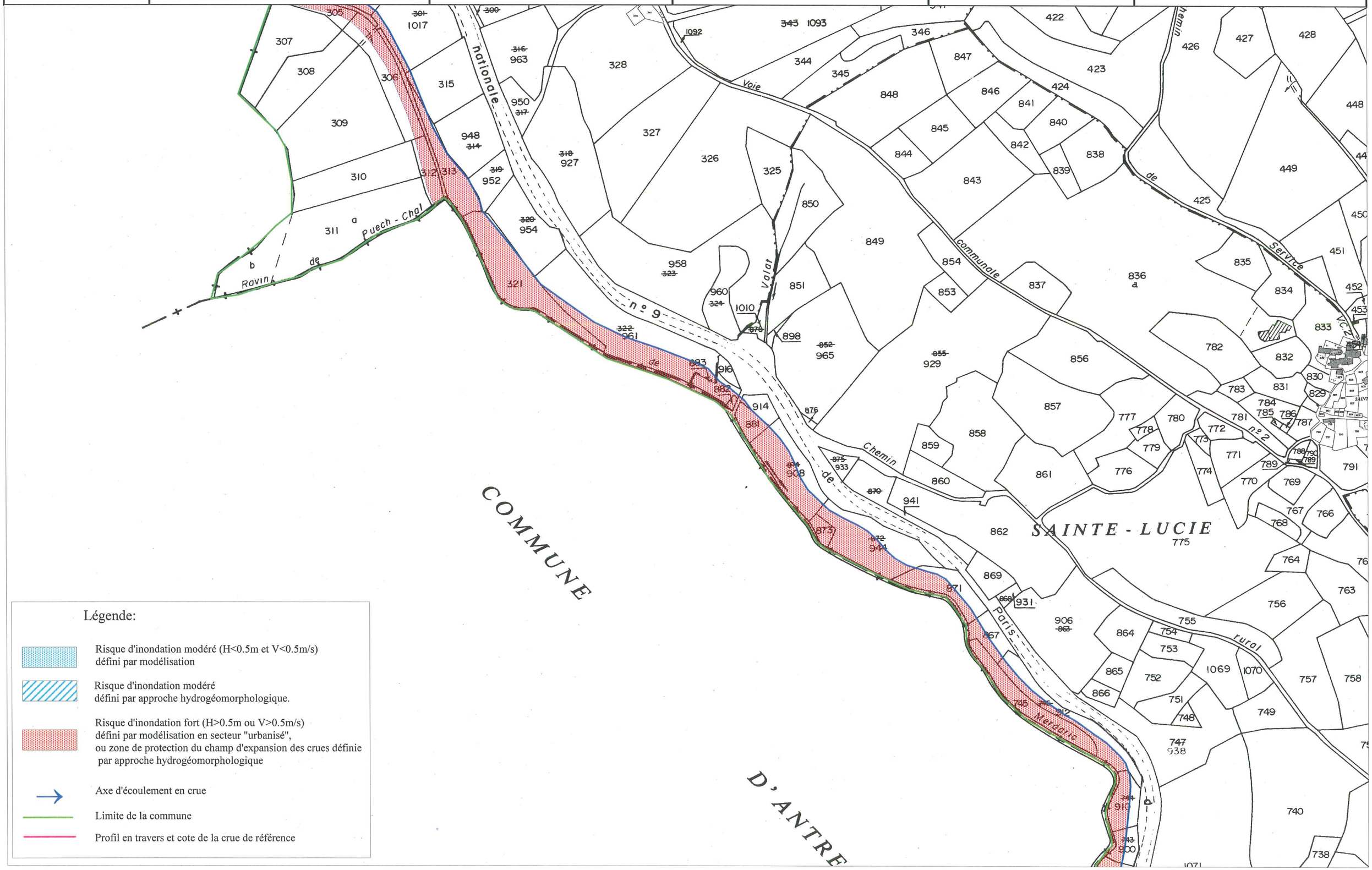

Légende:

- Risque d'inondation modéré (H<0.5m et V<0.5m/s) défini par modélisation
- Risque d'inondation modéré défini par approche hydrogéomorphologique.
- Risque d'inondation fort (H>0.5m ou V>0.5m/s) défini par modélisation en secteur "urbanisé", ou zone de protection du champ d'expansion des crues définie par approche hydrogéomorphologique
- Axe d'écoulement en crue
- Limite de la commune
- Profil en travers et cote de la crue de référence

Liberté . Egalité . Fraternité
RÉPUBLIQUE FRANÇAISE
Direction Départementale des Territoires
Lozère

P.P.R. INONDATION
Bassin du Lot Aval
Carte de zonage

Planche 67/67

Commune
Saint Leger de Peyre

N

ECHELLE 1 / 2 500

GEOSPHAIR
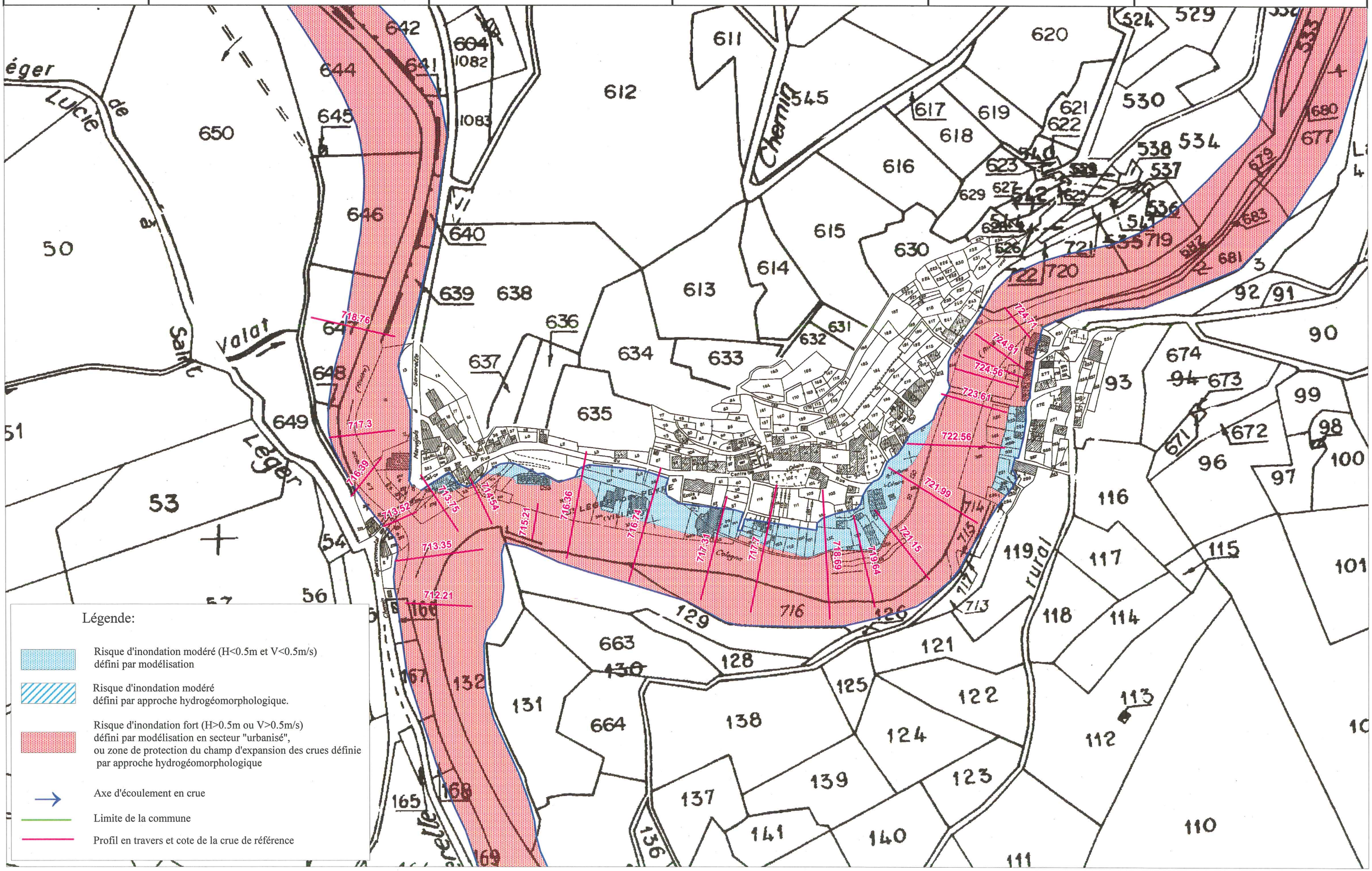
AGERIN SARL