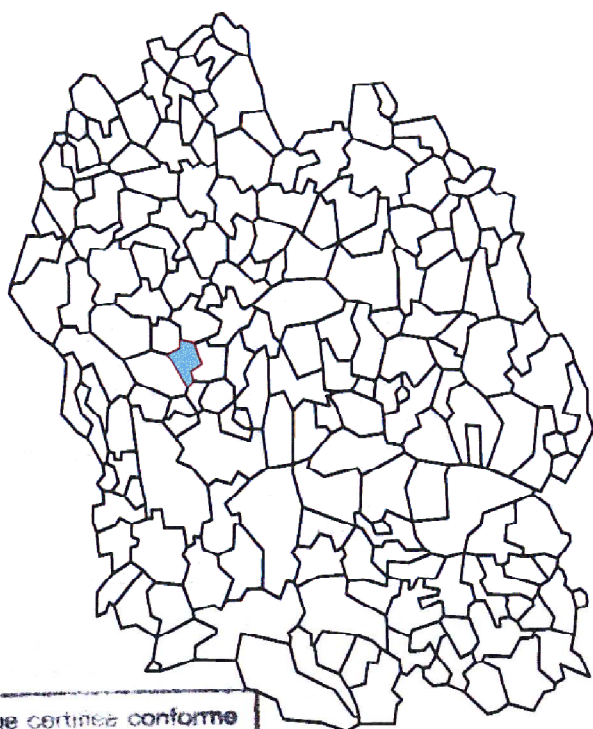


Préfecture de la Lozère
Direction Départementale de l'Équipement

PLAN DE PREVENTION DES RISQUES D'INONDATION

P.P.R.



COMMUNE DE MARVEJOLS

Vu et Annexé à l'Arrêté
Préfectoral N°00-1151 du 17 JUIL 2000
Le Préfet

Pour le Préfet et par délégation
Le Secrétaire Général

Serge GOUTEYRON

Copie certifiée conforme
Pour le Préfet et par délégation

DE
Artache, Chef de Bureau



Limite du champ d'inondation
du Ruisseau du PIOUS

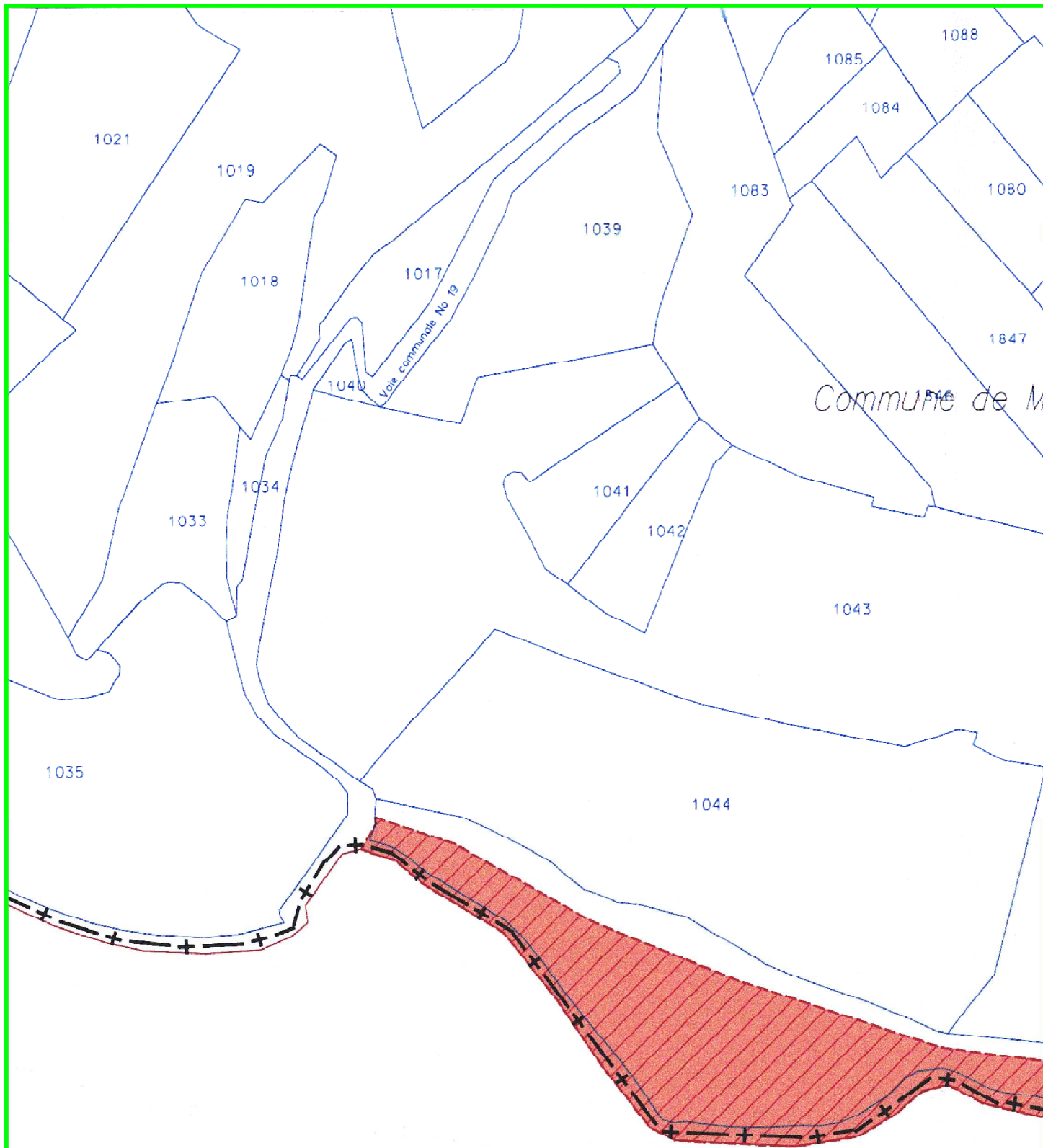
L'ensemble de ces documents issus ou sous forme de fichiers informatiques,
à une valeur informative. Seuls les documents papier originaux
annexés aux dossiers PPR approuvés, consultables en mairie,
à la direction départementale de l'équipement ou à la préfecture,
sont les documents de référence opposables aux tiers.


PROJET DE
DELIMITATION

PLAN DE
CARTOGRAPHIE

2.4

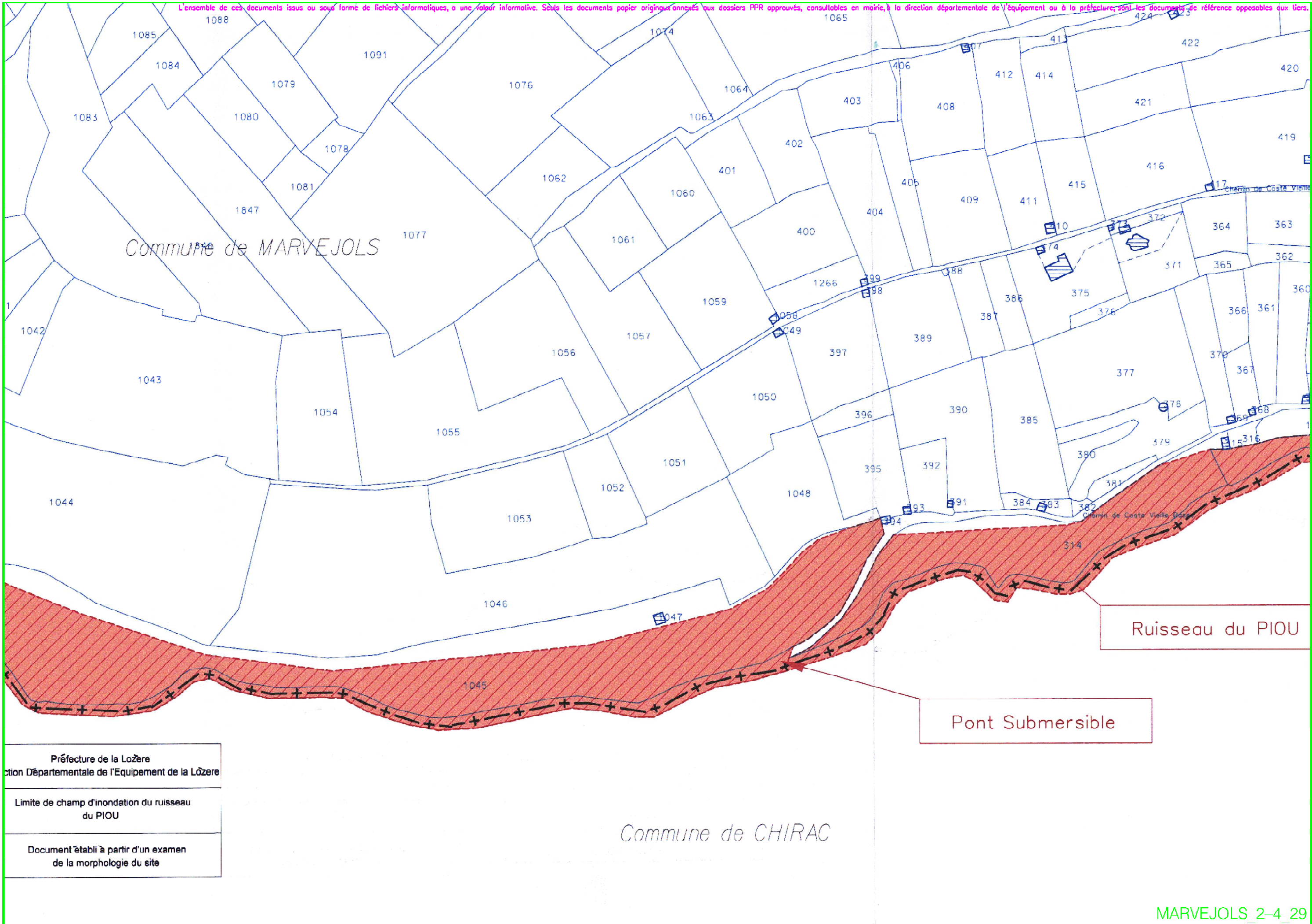
MARVEJOLS_2-4_27



LEGENDE DU PLAN DE CARTOGRAPHIE DES ZONES INONDABLES	
	Champ d'inondation du ruisseau du Piou
Echelle: 1/2000e	

Préfecture de la Lozère Direction Départementale de l'Équipement de la Lozère
Limite de champ d'inondation du ruisseau du PIOUS
Document établi à partir d'un examen de la morphologie du site

L'ensemble de ces documents issus ou sous forme de fichiers informatiques, a une valeur informative. Seuls les documents papier originaux annexés aux dossiers PPR approuvés, consultables en référé, à la direction départementale de l'équipement ou à la préfecture, sont les documents de référence opposables aux tiers.



Préfecture de la Lozère
Direction Départementale de l'Équipement de la Lozère

Limite de champ d'inondation du ruisseau
du PIOU

Document établi à partir d'un examen
de la morphologie du site

Ruisseau du PIOU

Pont Submersible

Commune de CHIRAC

