

AGERIN SAS

COMMUNE DE LA BASTIDE-PUYLAURENT partie Nord

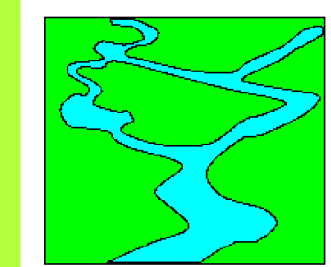


Liberté • Égalité • Fraternité
RÉPUBLIQUE FRANÇAISE
Direction Départementale
des Territoires de Lozère

Plan de Prévention des Risques d'Inondation (PPRI)

PLAN DE ZONAGE sur fond cadastral

- Légende**
- Limite communale
 - Zone rouge : zones de risque d'inondation fort ou zone de protection du champ d'expansion des crues
 - Zone bleue : zones de risque d'inondation modéré déterminé par modélisation
 - Zone bleue hachuré : zone de risque d'inondation modéré déterminé par hydrogéomorphologie
 - Profil en travers
 - Numéro du profil
 - Cote au profil (en m)
- Crue de référence : crue centennale, débit Allier : 160 m³/s, Le Rieufrais : 50 m³/s
Débit crue décennale Allier : 80 m³/s, Le Rieufrais : 25 m³/s



AGERIN SAS



Liberté • Égalité • Fraternité
RÉPUBLIQUE FRANÇAISE





Direction Départementale
des Territoires de Lozère




**COMMUNE DE
LA BASTIDE-PUYLAURENT
partie Sud**

**Plan de Prévention des Risques
d'Inondation (PPRI)**

**PLAN DE ZONAGE
sur fond cadastral**

Légende

-  Limite communale
-  Zone rouge : zones de risque d'inondation fort ou zone de protection du champ d'expansion des crues
-  Zone bleue : zones de risque d'inondation modéré déterminé par modélisation
-  Zone bleu hachuré : zone de risque d'inondation modéré déterminé par hydrogéomorphologie

-  Profil en travers
-  Numéro du profil
-  Cote au profil (en m)

Crue de référence : crue centennale, débit Allier : 160 m³/s, Le Rieufrais : 50 m³/s
Débit crue décennale Allier : 80 m³/s, Le Rieufrais : 25 m³/s

