Plan de Prévention des Risques "Mouvements de terrain"

carte réglementaire

avril 2005
DDE48 - SUHE/env - FW

L'ensemble de ces documents issus ou sous forme de fichiers informatiques, a une valeur informative. Seuls les documents papier originaux annexés aux dossiers PPR approuvés, consultables en mairie, à la direction départementale de l'équipement ou à la préfecture, sont les documents de référence opposables aux tiers.

échelle : 1/2000

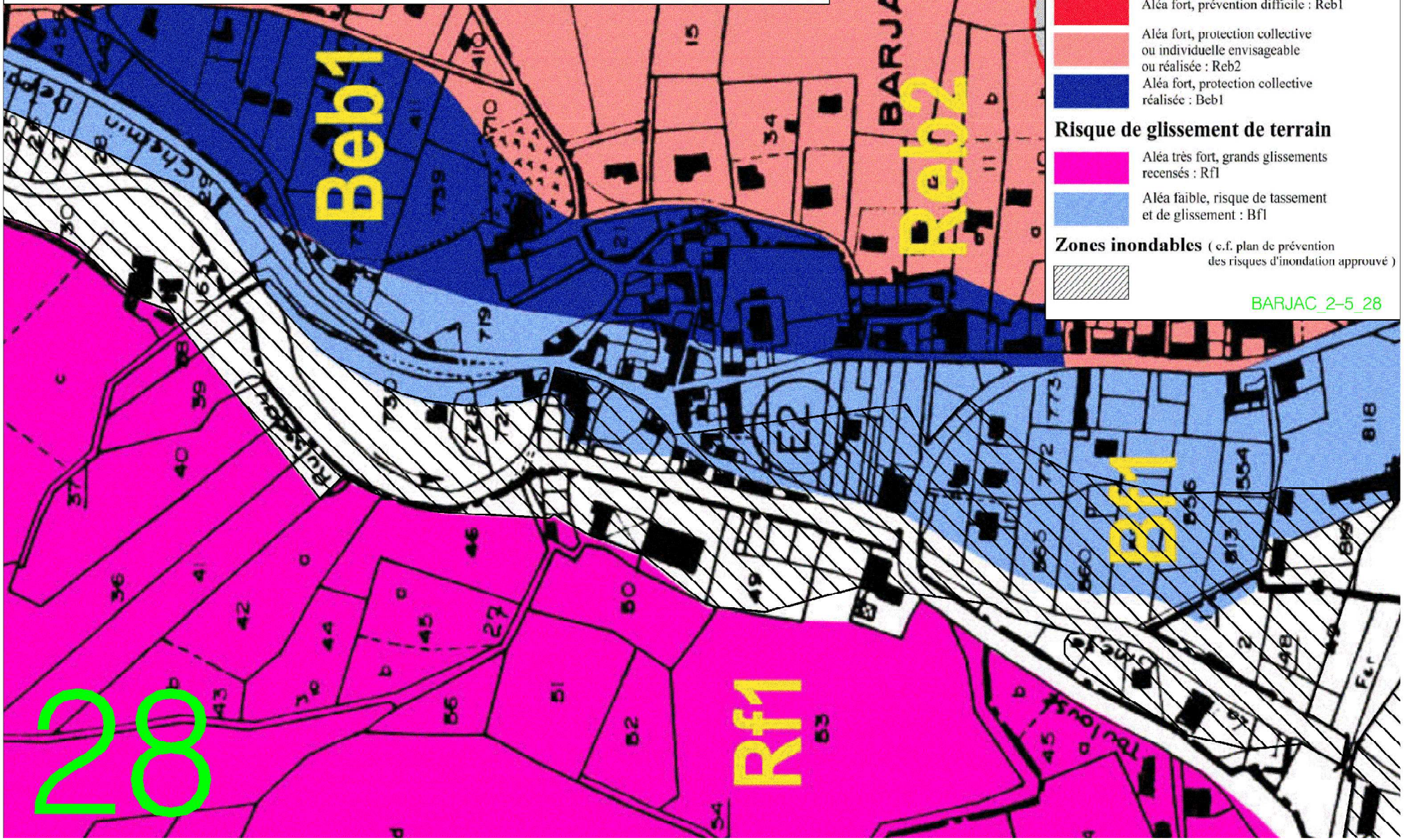

LÉGENDE

Risque d'éboulement

- Aléa fort, prévention difficile : Reb1
- Aléa fort, protection collective ou individuelle envisageable ou réalisée : Reb2
- Aléa fort, protection collective réalisée : Beb1

Risque de glissement de terrain

- Aléa très fort, grands glissements recensés : Rf1
- Aléa faible, risque de tassement et de glissement : Bf1

Zones inondables (c.f. plan de prévention des risques d'inondation approuvé)

BARJAC_2-5_28

Plan de Prévention des Risques "Mouvements de terrain"

carte règlementaire

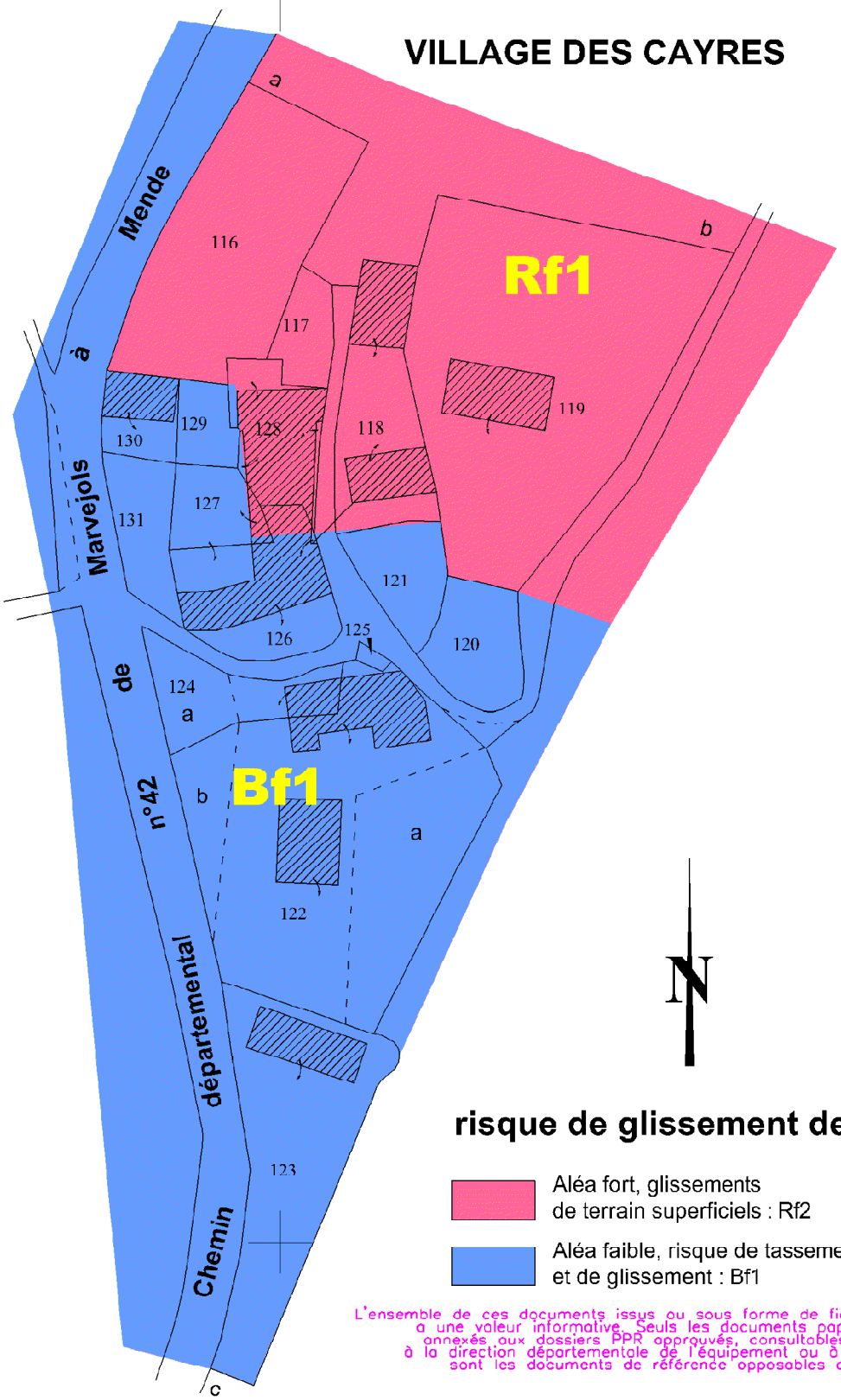

risque de glissement de terrain

- Aléa fort, glissements de terrain superficiels : Rf2
- Aléa faible, risque de tassement et de glissement : Bf1

L'ensemble de ces documents issus ou sous forme de fichiers informatiques, a une valeur informative. Seuls les documents papier originaux annexés aux dossiers PPR approuvés, consultables en mairie, à la direction départementale de l'équipement ou à la préfecture, sont les documents de référence opposables aux tiers.

Avril 2005
DDE - 48 / SUHE env - FW

échelle : 1/1000

BARJAC_2-6_29

Plan de Prévention des Risques "Mouvements de terrain"

carte règlementaire

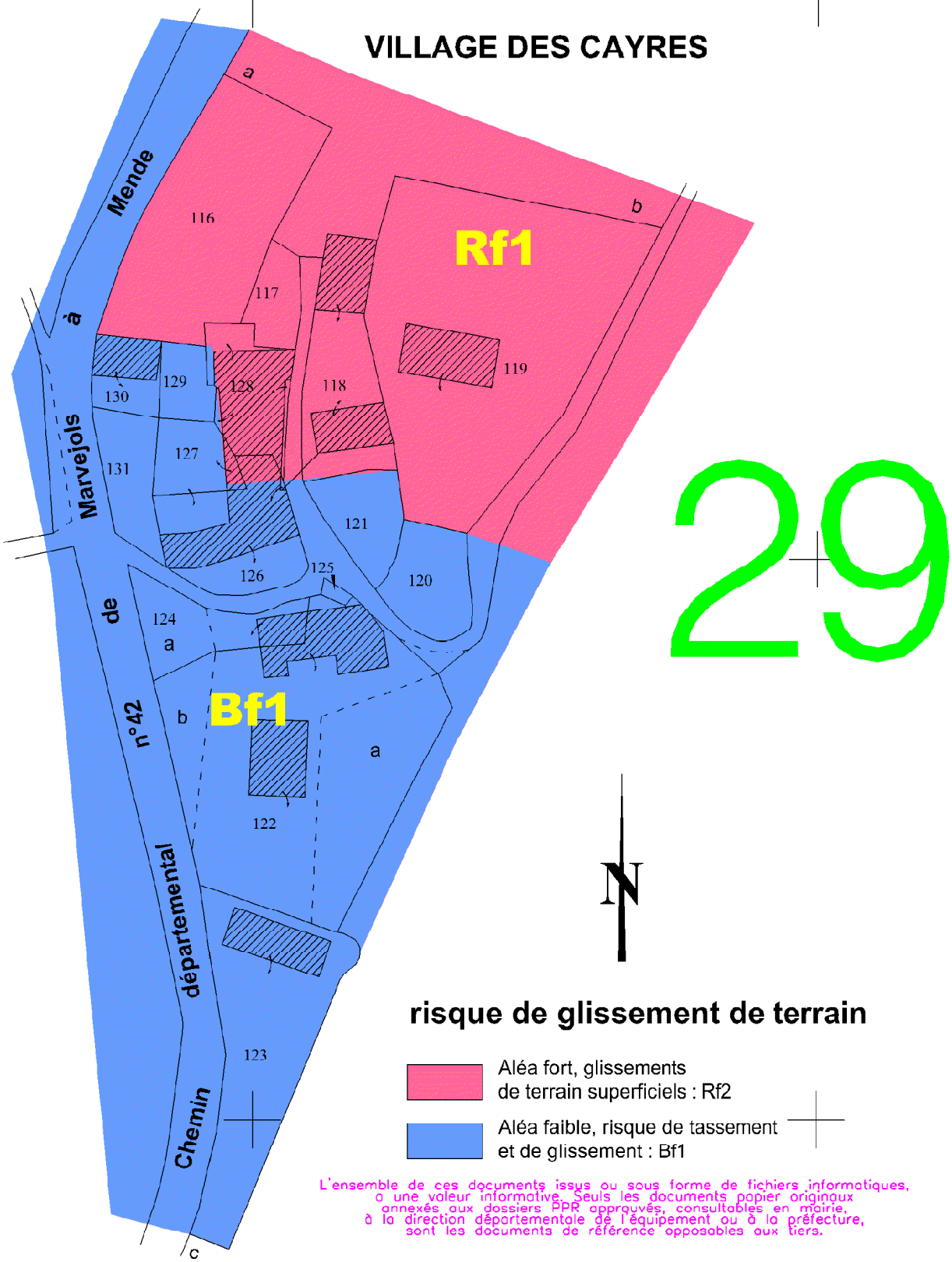

L'ensemble de ces documents issus ou sous forme de fichiers informatiques, a une valeur informative. Seuls les documents papier originaux annexés aux dossiers PPR approuvés, consultables en mairie, à la direction départementale de l'équipement ou à la préfecture, sont les documents de référence opposables aux tiers.

Avril 2005
DDE - 48 / SUHE env - FW

échelle : 1/1000

BARJAC_2-6_29