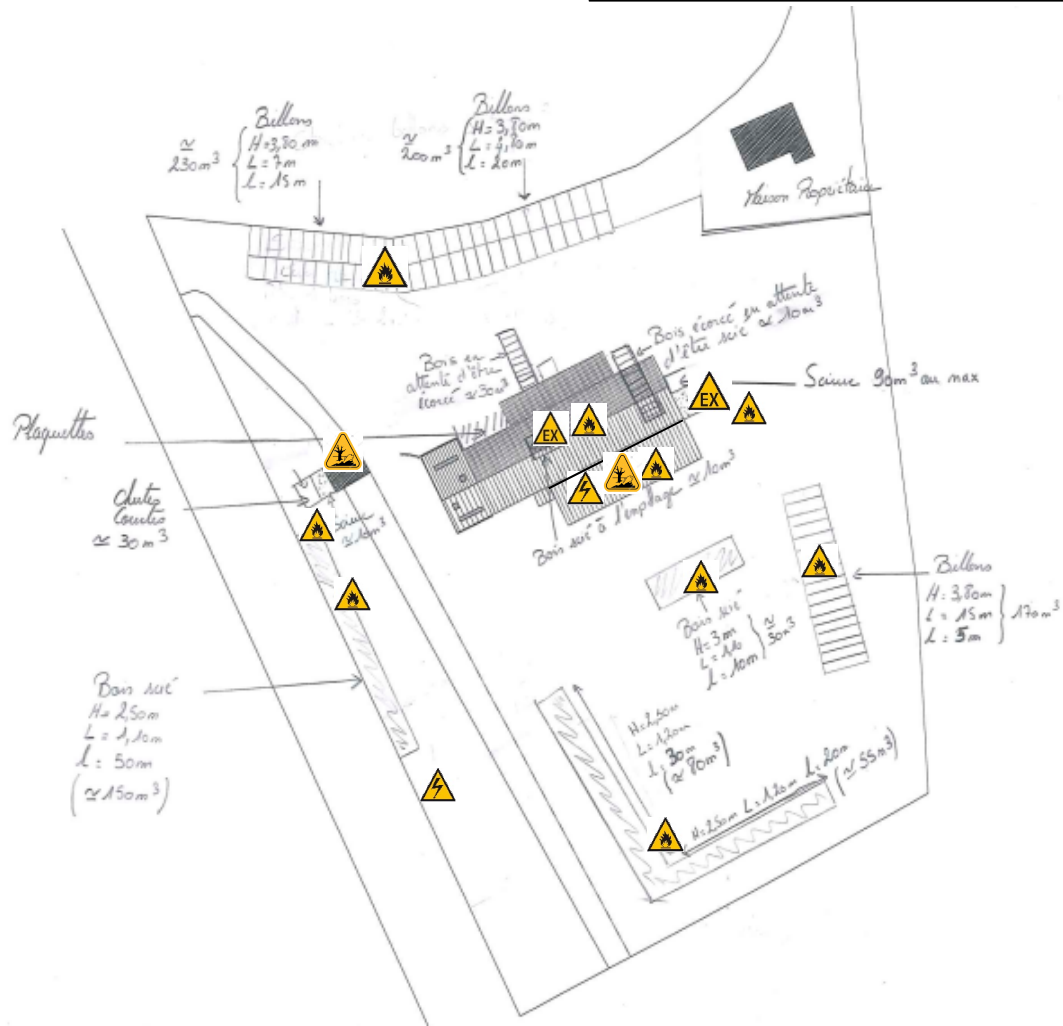






Plan des zones à risque



-  Présence de matériau combustible – risque incendie
-  Présence de poussières combustibles – risque atex (Aspiration et cyclone)
-  Risque électrique (TGBT et ligne HT)
-  Présence de matières dangereuses pour l'environnement (aérosols, huiles, GNR)