

Commune de BEL AIR VAL D'ANCE

Lieu dit : "Mas Chambaud"

Propriété de la Commune de SAINT SYMPHORIEN


Cadastré : Section 184B n°909

Propriété de M. et Mme CHALIER Jean Marc (usu.)

et de M. CHALIER Alexandre (n.p.)

Cadastré : Section 184B n°910

DOSSIER N°G20080






U.D.I. de VERRIERES-CROISIÈRES

CHAMP CAPTANT DE MAS CHAMBAUD






PLAN du PPI

du captage de MAS CHAMBAUD n°1 SUD

LEGENDE

-  Périmètre de Protection Immédiate (PPI)
-  Périmètre de Protection Rapprochée (PPR)
-  Zone de Protection Spéciale (ZPS)

Détection et inspection caméra réalisées par le SDEE le 13/05/2019

-  Piquet de repérage (implanté et annoté par le SDEE)
Z piquet = Z Terrain Naturel au niveau du piquet
-  Canalisation pleine PVC type pression
-  Tuyau PVC fendu sur le dessus
-  Station
-  Clôture

Application cadastrale non contractuelle
Nota: Les limites obtenues par application du plan cadastral ne sont pas opposables aux propriétaires contigus. Pour le devenir elles devront faire l'objet d'une opération de bornage contradictoire.

Echelle: 1/500

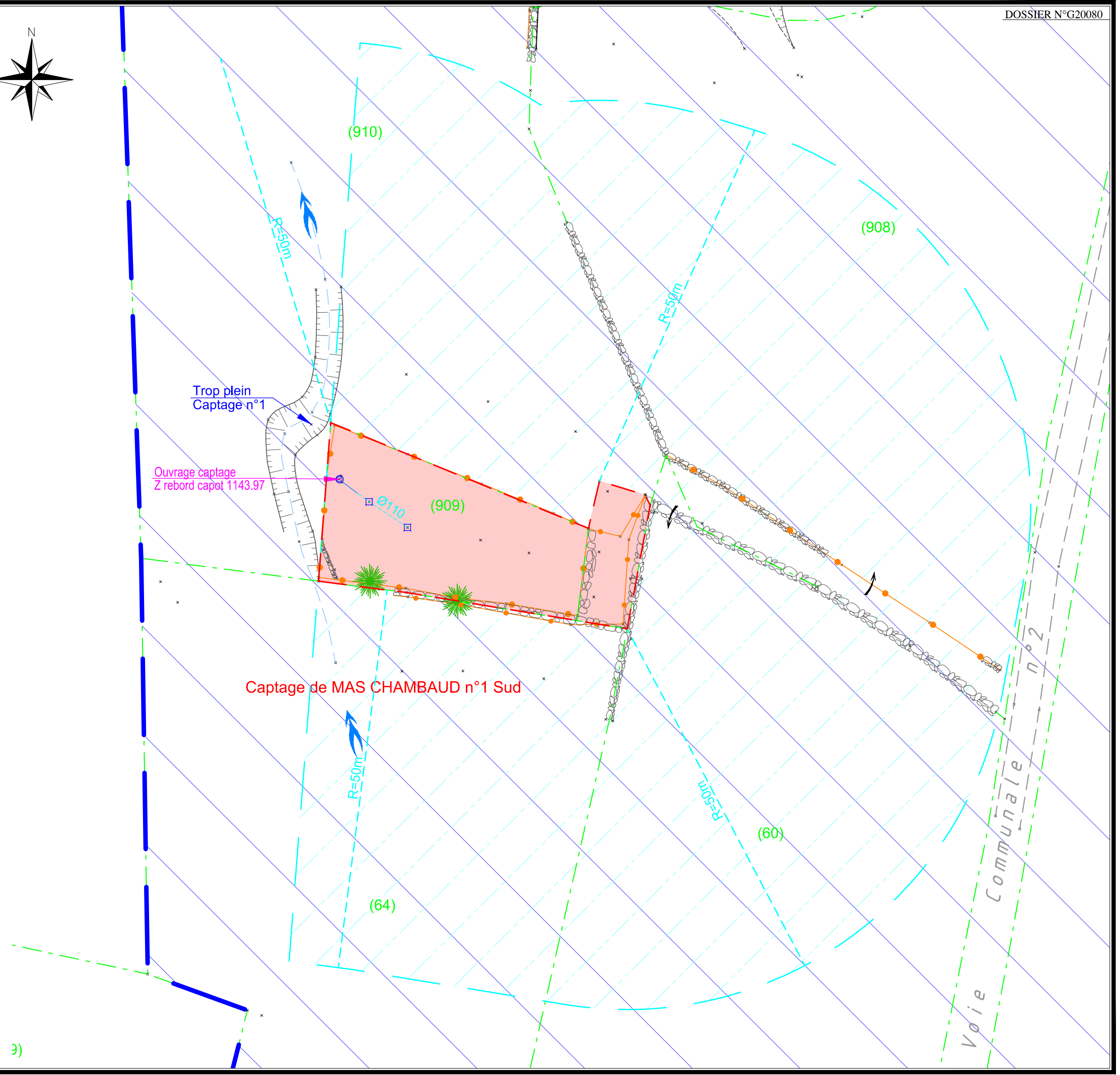
Dressé par le Géomètre-Expert D.P.L.G. soussigné:

A MARVEJOLS mai 2020

Modifié le 23 novembre 2020

Albert FALCON
Géomètre-Expert Foncier DPLG
Inscrit à l'ordre des Géomètres-Experts sous le n°04056

SOGEXFO
géomètres-experts associés
ESPACE GEVAUDAN
16 boulevard FOCH 48100 MARVEJOLS
Tel: 04 66 32 07 74
jaf@sogexfo.com



3)