

Commune de BEL AIR VAL D'ANCE

Lieu dit : "Mas Chambaud"

Propriété de la Commune de SAINT SYMPHORIEN









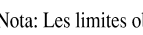
Cadastre : Section 184B n°902

Propriété du GFA DES MYRTILLES

Cadastre : Section 184B n°905

U.D.I. de VERRIERES-CROISIERES
CHAMP CAPTANT DE MAS CHAMBAUD

PLAN du PPI
du captage de MAS CHAMBAUD n°3 Nord
et du collecteur général du champ captant de MAS CHAMBAUD

- LEGENDE
-  Périmètre de Protection Immédiate (PPI)
 -  Périmètre de Protection Rapprochée (PPR)
 -  Zone de Protection Spéciale (ZPS)
- Détection et inspection caméra réalisées par le SDEE le 13/05/2019
-  Piquet de repérage (implanté et annoté par le SDEE)
Z piquet = Z Terrain Naturel au niveau du piquet
 -  Canalisation pleine PVC type pression
 -  Tuyau PVC fendu sur le dessus
 -  Station
 -  Clôture
 -  Application cadastrale non contractuelle
- Nota: Les limites obtenues par application du plan cadastral ne sont pas opposables aux propriétaires contigus. Pour le devenir elles devront faire l'objet d'une opération de bornage contradictoire.

Echelle: 1/500

Dressé par le Géomètre-Expert D.P.L.G. soussigné:
A MARVEJOLS mai 2020
Modifié le 23 novembre 2020

Albert FALCON
Géomètre-Expert Foncier DPLG
Inscrit à l'ordre des Géomètres-Experts sous le n°04056

SOGEXFO
géomètres-experts associés
ESPACE GEVAUDAN
16 boulevard FOCH 48100 MARVEJOLS
Tel: 04 66 32 07 74
jaf@sogexfo.com

GÉOMÈTRE-EXPERT
CONSEILLER VALORISER GARANTIR

Foncier Topographie Aménagement

SOGEXFO
géomètres-experts associés

