

Commune de BEL AIR VAL D'ANCE

Lieu dit : "Mas Chambaud"

Propriété de la Commune de SAINT SYMPHORIEN

Cadastre : Section 184B n°902-903-906-907-909 53

Propriété du GFA DES MYRTILLES

Cadastre : Section 184B n°904-905-908

Propriété de M. et Mme CHALIER Jean Marc (usu.)

et de M. CHALIER Alexandre (n.p.)

Cadastre : Section 184B n°910




U.D.I. de VERRIERES-CROISIERES

CHAMP CAPTANT DE MAS CHAMBAUD

PLAN des PÉRIMÈTRES de PROTECTION

du captage de MAS CHAMBAUD n°3 NORD

LEGENDE

-  Périumètre de Protection Immédiate (PPI)
-  Périumètre de Protection Rapprochée (PPR)
-  Zone de Protection Spéciale (ZPS)

Echelle:1/2500



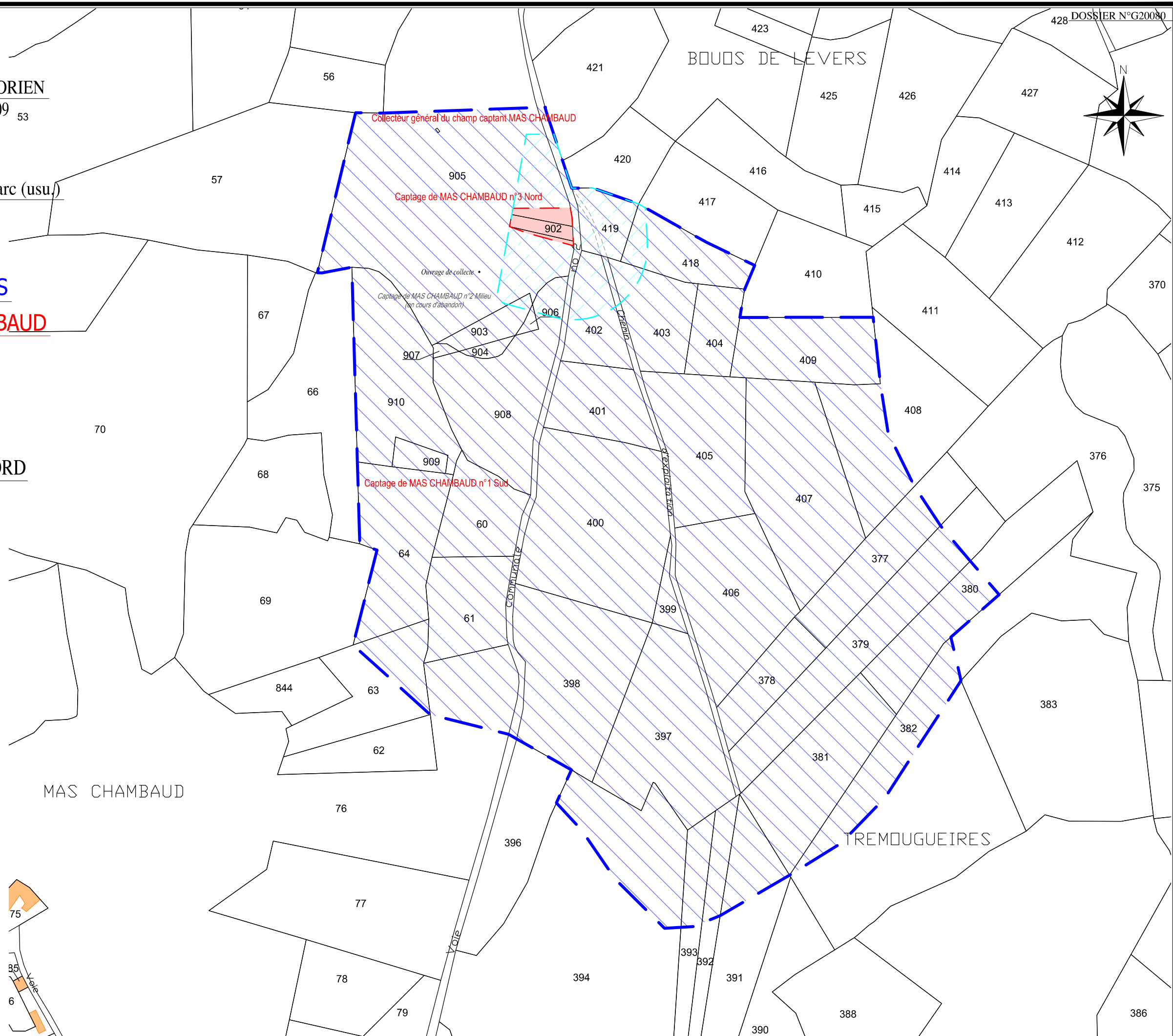
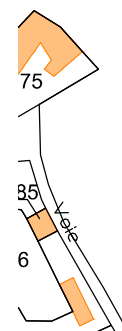
Dressé par le Géomètre-Expert D.P.L.G. soussigné:

A MARVEJOLS mai 2020

Modifié le 23 novembre 2020

Albert FALCON
Géomètre-Expert Foncier DPLG
Inscrit à l'ordre des Géomètres-Experts sous le n°04056

SOGEXFO
géomètres-experts associés
ESPACE GEVAUDAN
16 boulevard FOCH - 48100 MARVEJOLS
Tel: 04 66 32 07 74
jaf@sogexfo.com



428 DOSSIER N°G20080