

Commune de BEL AIR VAL D'ANCE

Lieu dit : "Mas Chambaud"

Propriété de la Commune de SAINT SYMPHORIEN

Cadastre : Section 184B n°902-903-906-907-909

Propriété du GFA DES MYRTILLES

Cadastre : Section 184B n°904-905-908

Propriété de M. et Mme CHALIER Jean Marc (usu.)

et de M. CHALIER Alexandre (n.p.)

Cadastre : Section 184B n°910




U.D.I. de VERRIERES-CROISIERES

CHAMP CAPTANT DE MAS CHAMBAUD

PLAN PARCELLAIRE

du captage de MAS CHAMBAUD n°3 NORD

LEGENDE

-  Périmètre de Protection Immédiate (PPI)
-  Périmètre de Protection Rapprochée (PPR)
-  Zone de Protection Spéciale (ZPS)

Echelle: 1/2500



Dressé par le Géomètre-Expert D.P.L.G. soussigné:

A MARVEJOLS mai 2020

Modifié le 23 novembre 2020

Albert FALCON
Géomètre-Expert Foncier DPLG
Inscrit à l'ordre des Géomètres-Experts sous le n°04056

SOGEXFO
géomètres-experts associés
ESPACE GEVAUDAN
16 boulevard FOCH 48100 MARVEJOLS
Tel: 04 66 32 07 74
jaf@sogexfo.com

N° parcellaire	Superficie m²		
	Périmètre immédiat	Périmètre rapproché	Zone spéciale
1	-	3082	-
2	-	3638	-
3	-	1532	-
4	-	5529	-
5	-	2887	-
6	-	3495	-
7	-	2366	-
8	-	6128	-
9	-	3172	-
10	-	5792	-
11	-	3772	-
12	-	1731	-
13	-	1098	-
14	-	1125	-
15	-	4911	-
16	-	7627	-
17	-	8023	-
18	-	602	-
19	-	10437	-
20	-	3191	-
21	-	2390	1022
22	-	2956	380
23	-	1724	-
24	-	5741	-
25	-	6579	-
26	-	8341	-
27	-	3668	-
28	-	4180	-
29	-	2627	484
30	-	1473	1473
31	347	-	-
32	-	1016	-
33	-	297	-
34	411	18603	3037
35	-	147	-
36	-	125	-
37	-	6238	473
38	-	589	-
39	-	6312	-
40	-	1987	599
41	-	316	130
42	-	750	-
43	-	201	-
44	-	53	-
45	-	49	-

