

**Commune de SAINT BONNET LAVAL**

*"Lous Pouses"*

Propriété du syndicat intercommunal à vocation multiple de la commune de GRANDRIEU

Cadastre : Section A n°997-998-999-1000

Propriété de M. AJASSE Vincent

Cadastre : Section A n°1001-193

**Commune de BEL AIR VAL D'ANCE**

*"Lous Pouses"*

Propriété du syndicat intercommunal à vocation multiple de la commune de GRANDRIEU

Cadastre : Section 184E n°1035

Propriété de M. AJASSE Alain

Cadastre : Section 184E n°1036




**U.D.I. de SAINT BONNET LAVAL**

**CHAMP CAPTANT DE TRESBOS**

**PLAN des PÉRIMÈTRES de PROTECTION**

**du captage de TRESBOS 2**

LEGENDE

-  Périmètre de Protection Immédiate (PPI)
-  Périmètre de Protection Rapprochée (PPR)
-  Zone de Protection Spéciale (ZPS)

Echelle: 1/2500

Dressé par le Géomètre-Expert D.P.L.G. soussigné:

A MARVEJOLS mai 2020

Modifié le 23 novembre 2020

**Albert FALCON**  
 Géomètre-Expert Foncier DPLG  
 Inscrit à l'ordre des Géomètres-Experts sous le n°04056

**SOGEXFO**  
 géomètres-experts associés  
 ESPACE GEVAUDAN  
 16 boulevard FOCH - 48100 MARVEJOLS  
 Tel: 04 66 32 07 74  
 jaf@sogexfo.com

