

Commune de SAINT BONNET LAVAL

"Lous Pouses"

Propriété du syndicat intercommunal à vocation multiple de la commune de GRANDRIEU

Cadastre : Section A n°999

Propriété de M. AJASSE Vincent

Cadastre : Section A n°1001




U.D.I. de SAINT BONNET LAVAL

CHAMP CAPTANT DE TRESBOS






PLAN du PPI

du captage de TRESBOS 2

LEGENDE

-  Périmètre de Protection Immédiate (PPI)
-  Périmètre de Protection Rapprochée (PPR)
-  Zone de Protection Spéciale (ZPS)

Détection et inspection caméra réalisées par le SDEE le 13/05/2019

-  Piquet de repérage (implanté et annoté par le SDEE)
Z piquet = Z Terrain Naturel au niveau du piquet
-  Canalisation pleine PVC type pression
-  Tuyau PVC fendu sur le dessus
-  Station
-  Clôture

Application cadastrale non contractuelle
Nota: Les limites obtenues par application du plan cadastral ne sont pas opposables aux propriétaires contigus. Pour le devenir elles devront faire l'objet d'une opération de bornage contradictoire.

Echelle: 1/500

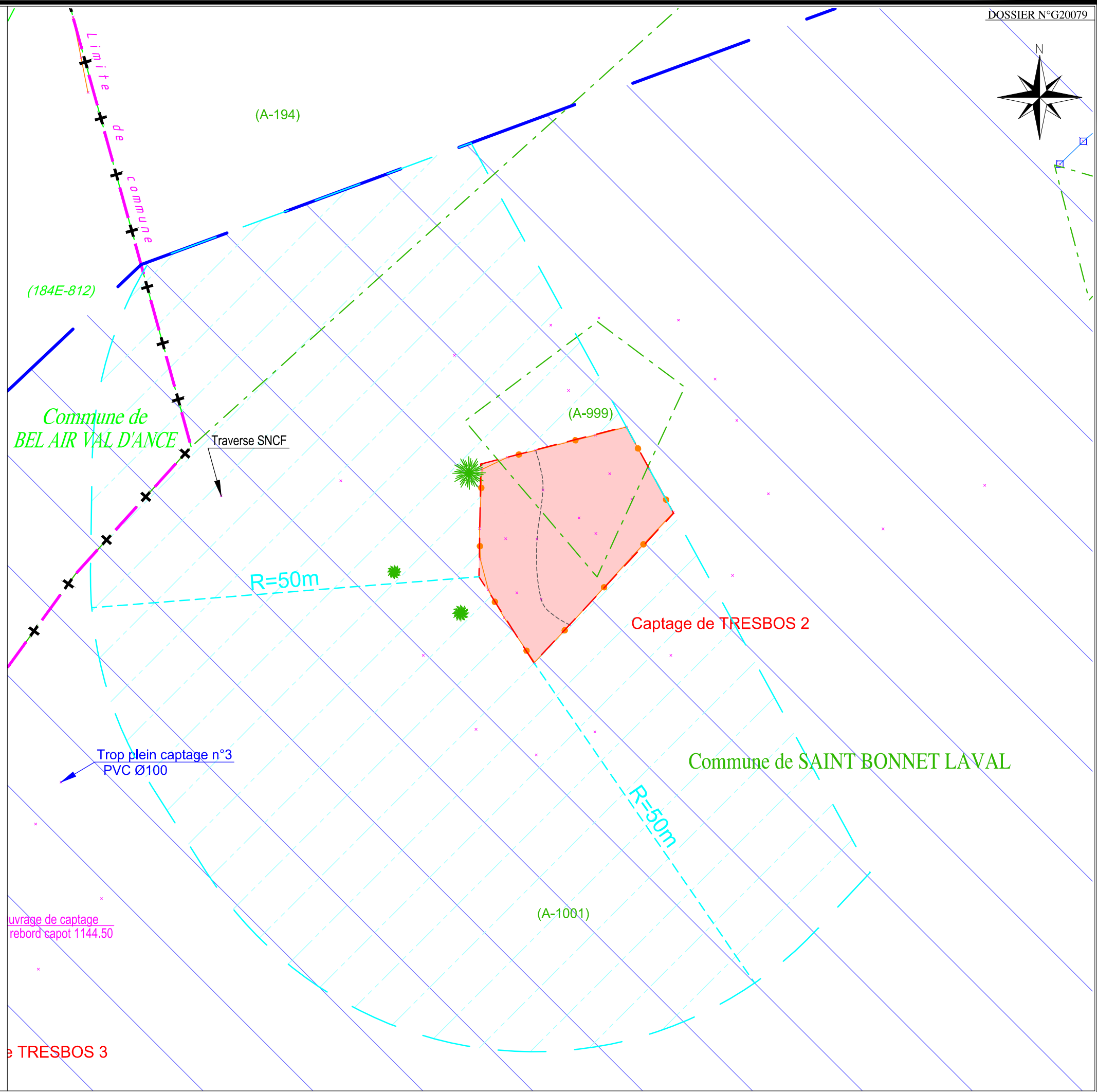
Dressé par le Géomètre-Expert D.P.L.G. soussigné:

A MARVEJOLS mai 2020

Modifié le 23 novembre 2020

Albert FALCON
Géomètre-Expert Foncier DPLG
Inscrit à l'ordre des Géomètres-Experts sous le n°04056

SOGEXFO
géomètres-experts associés
ESPACE GEVAUDAN
16 boulevard FOCH 48100 MARVEJOLS
Tel 04 66 32 07 74
jaf@sogexfo.com



ouvrage de captage rebord capot 1144.50

e TRESBOS 3

Captage de TRESBOS 2

Commune de SAINT BONNET LAVAL

Commune de BEL AIR VAL D'ANCE