

**Commune de SAINT BONNET LAVAL**

"Lous Pouses"

Propriété du syndicat intercommunal à vocation multiple de la commune de GRANDRIEU

Cadastre : Section A n°997-998-999-1000

Propriété de M. AJASSE Vincent

Cadastre : Section A n°1001-193

**Commune de BEL AIR VAL D'ANCE**

"Lous Pouses"

Propriété du syndicat intercommunal à vocation multiple de la commune de GRANDRIEU

Cadastre : Section 184E n°1035

Propriété de M. AJASSE Alain

Cadastre : Section 184E n°1036




**U.D.I. de SAINT BONNET LAVAL**

**CHAMP CAPTANT DE TRESBOS**

**PLAN PARCELLAIRE**

**du captage de TRESBOS 2**

LEGENDE

-  Périmètre de Protection Immédiate (PPI)
-  Périmètre de Protection Rapprochée (PPR)
-  Zone de Protection Spéciale (ZPS)

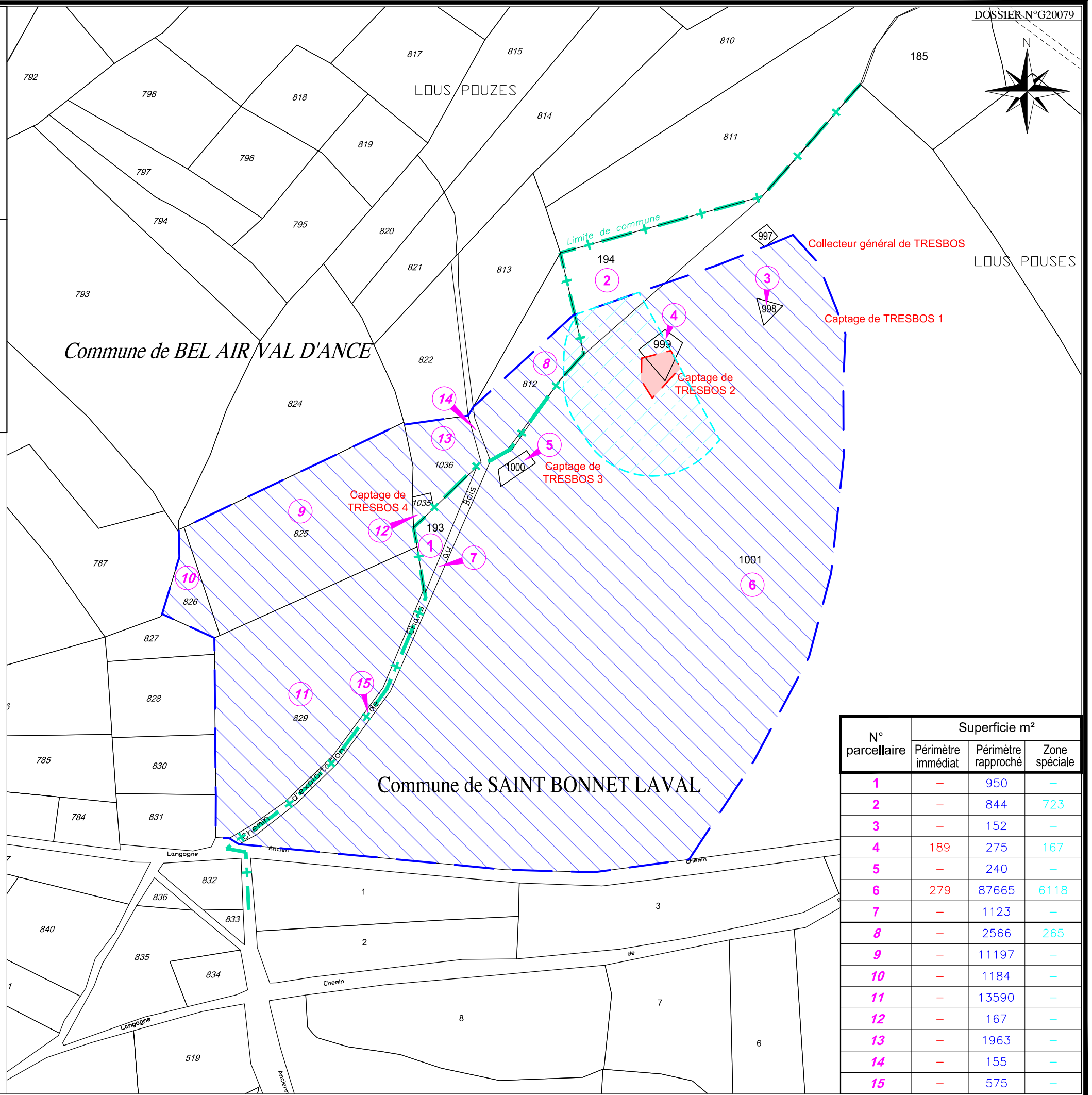
Echelle:1/2500

Dressé par le Géomètre-Expert D.P.L.G. soussigné:

A MARVEJOLS mai 2020

Modifié le 23 novembre 2020

Albert FALCON  
Géomètre-Expert Foncier DPLG  
Inscrit à l'ordre des Géomètres-Experts sous le n°04056  
**SOGEXFO**  
géomètres-experts associés  
ESPACE GEVAUDAN  
16 boulevard FOCH 48100 MARVEJOLS  
Tel:04 66 32 07 74  
jaf@sogexfo.com



DOSSIER N°G20079

N° parcellaire	Superficie m²		
	Périmètre immédiat	Périmètre rapproché	Zone spéciale
1	-	950	-
2	-	844	723
3	-	152	-
4	189	275	167
5	-	240	-
6	279	87665	6118
7	-	1123	-
8	-	2566	265
9	-	11197	-
10	-	1184	-
11	-	13590	-
12	-	167	-
13	-	1963	-
14	-	155	-
15	-	575	-