

Commune de SAINT BONNET LAVAL

"Lous Pouses"

Propriété du syndicat intercommunal à vocation multiple de la commune de GRANDRIEU

Cadastre : Section A n°997-998-999-1000

Propriété de M. AJASSE Vincent

Cadastre : Section A n°1001-193

Commune de BEL AIR VAL D'ANCE

"Lous Pouses"

Propriété du syndicat intercommunal à vocation multiple de la commune de GRANDRIEU

Cadastre : Section 184E n°1035

Propriété de M. AJASSE Alain

Cadastre : Section 184E n°1036




U.D.I. de SAINT BONNET LAVAL

CHAMP CAPTANT DE TRESBOS

PLAN PARCELLAIRE

du captage de TRESBOS 4

LEGENDE

-  Périmètre de Protection Immédiate (PPI)
-  Périmètre de Protection Rapprochée (PPR)
-  Zone de Protection Spéciale (ZPS)

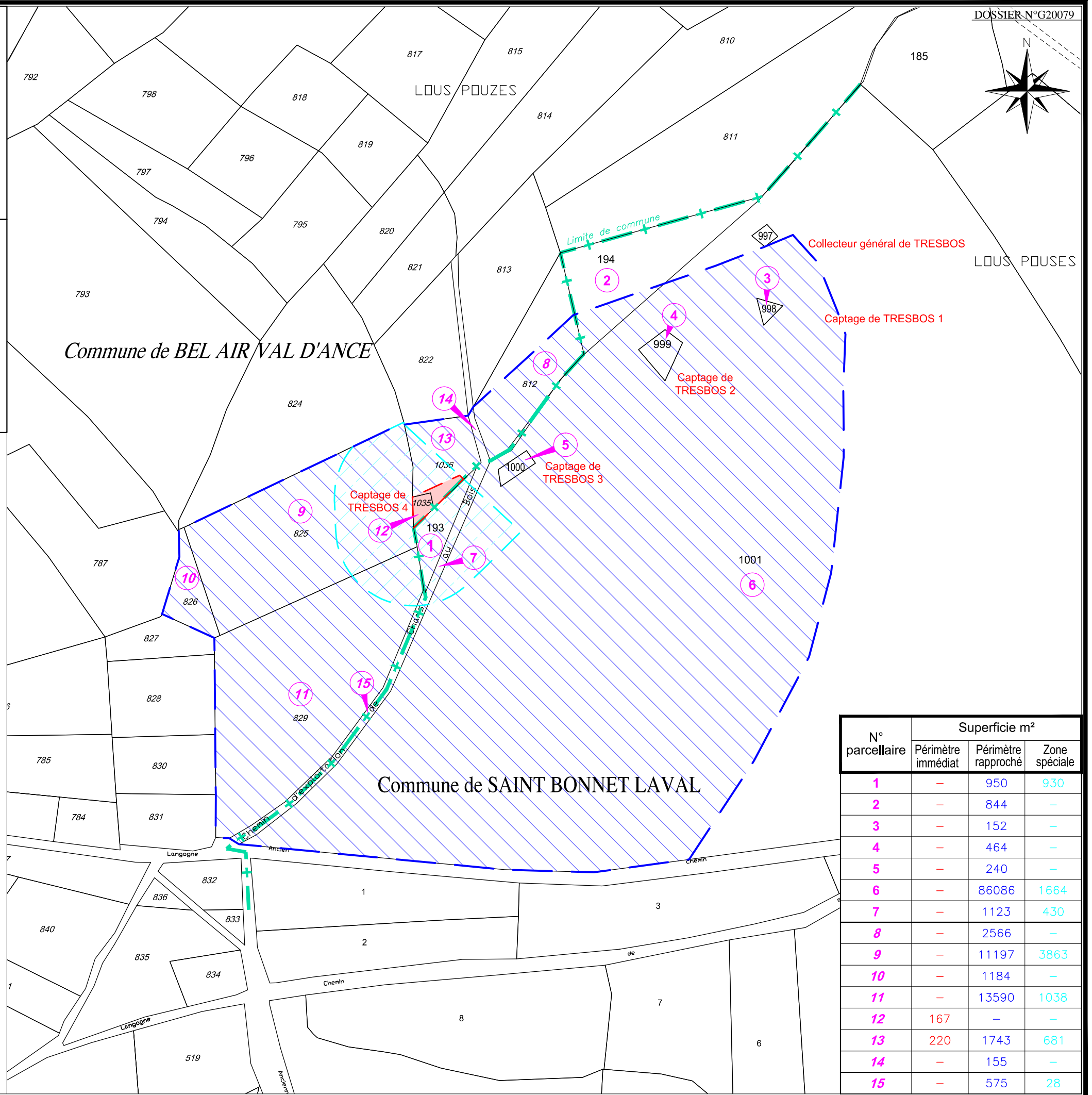
Echelle:1/2500

Dressé par le Géomètre-Expert D.P.L.G. soussigné:

A MARVEJOLS mai 2020

Modifié le 23 novembre 2020

Albert FALCON
Géomètre-Expert Foncier DPLG
Inscrit à l'ordre des Géomètres-Experts sous le n°04056
SOGEXFO
géomètres-experts associés
ESPACE GEVAUDAN
16 boulevard FOCH 48100 MARVEJOLS
Tel:04 66 32 07 74
jaf@sogexfo.com



DOSSIER N°G20079

N° parcellaire	Superficie m ²		
	Périmètre immédiat	Périmètre rapproché	Zone spéciale
1	-	950	930
2	-	844	-
3	-	152	-
4	-	464	-
5	-	240	-
6	-	86086	1664
7	-	1123	430
8	-	2566	-
9	-	11197	3863
10	-	1184	-
11	-	13590	1038
12	167	-	-
13	220	1743	681
14	-	155	-
15	-	575	28