

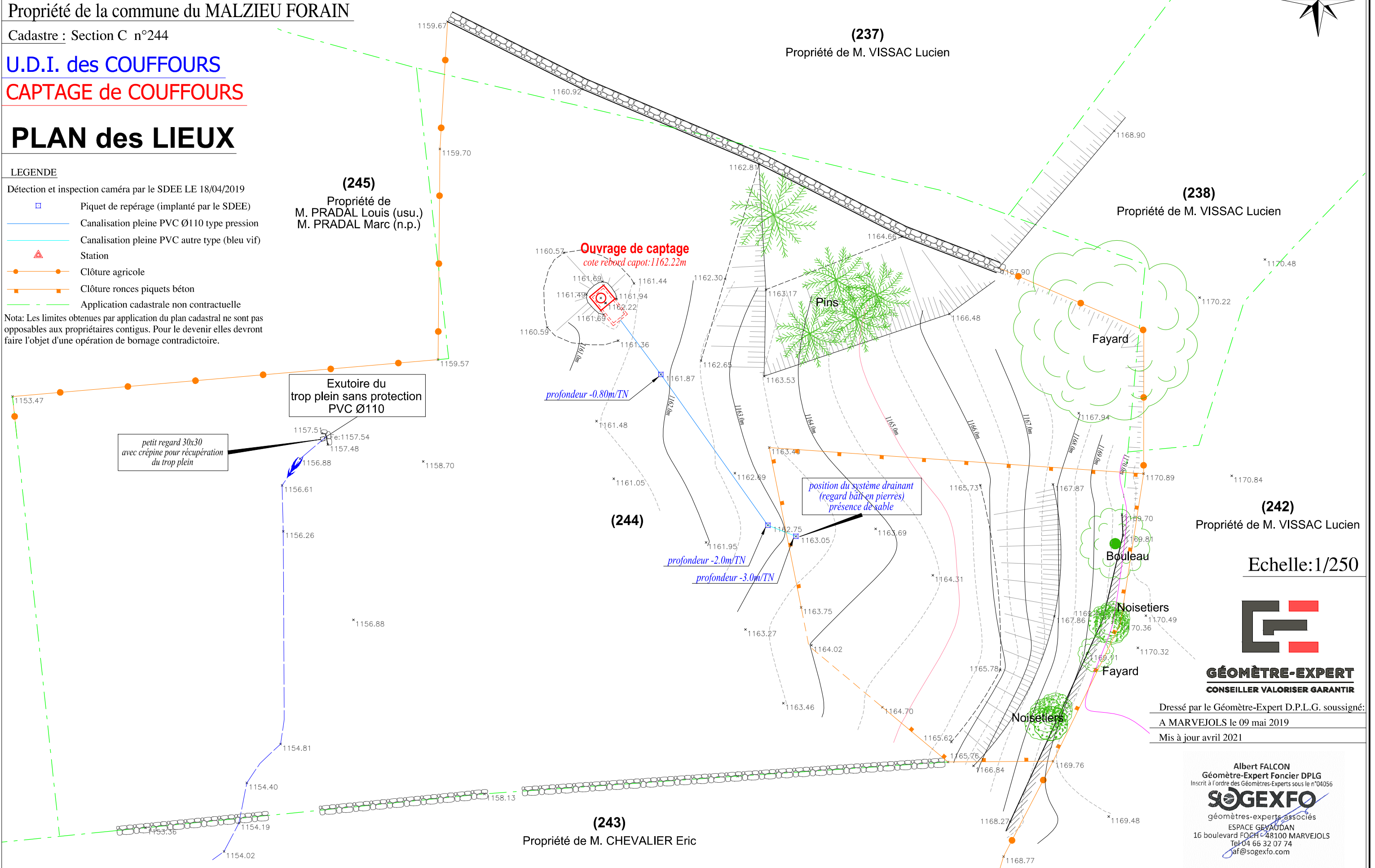

PLAN des LIEUX

LEGENDE

Détection et inspection caméra par le SDEE LE 18/04/2019

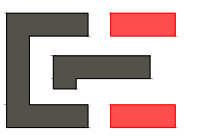
- Piquet de repérage (implanté par le SDEE)
- Canalisations pleines PVC Ø110 type pression
- Canalisations pleines PVC autre type (bleu vif)
- △ Station
- Clôture agricole
- Clôture ronces piquets béton
- - - Application cadastrale non contractuelle

Nota: Les limites obtenues par application du plan cadastral ne sont pas opposables aux propriétaires contigus. Pour le devenir elles devront faire l'objet d'une opération de bornage contradictoire.



(242) Propriété de M. VISSAC Lucien

Echelle: 1/250



GÉOMÈTRE-EXPERT
CONSEILLER VALORISER GARANTIR

Dressé par le Géomètre-Expert D.P.L.G. soussigné:
A MARVEJOLS le 09 mai 2019
Mis à jour avril 2021

Albert FALCON
Géomètre-Expert Foncier DPLG
Inscrit à l'ordre des Géomètres-Experts sous le n°04056

SOGEXFO
géomètres-experts associés
ESPACE GEVAUDAN
16 boulevard FOCH - 48100 MARVEJOLS
Tel 04 66 32 07 74
af@sogexfo.com