

Commune du MALZIEU FORAIN

"Couffours Hauts"

Propriété de la commune du Malzieu Forain

Cadastre : Section C n°244

Propriété de M. et Mme CHEVALIER Éric


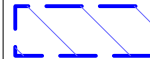

Cadastre : Section C n°243

U.D.I. des COUFFOURS

CAPTAGE de COUFFOURS

# PLAN PARCELLAIRE

## LEGENDE

-  Périmètre de Protection Immédiate (PPI)
-  Périmètre de Protection Rapprochée (PPR)
-  Zone de Protection Spéciale (ZPS)

N° parcellaire	Superficie m²		
	Périmètre immédiat	Périmètre rapproché	Zone spéciale
1	-	1488	32
2	-	2031	1508
3	-	7682	4335
4	-	1544	2
5	-	2256	253
6	-	5465	5465
7	547	199	199

Echelle: 1/2500

Dressé par le Géomètre-Expert D.P.L.G. soussigné:

A MARVEJOLS juin 2020

Mis à jour mars 2021

Albert FALCON  
Géomètre-Expert Foncier DPLG  
Inscrit à l'ordre des Géomètres-Experts sous le n°04056

**SOGEXFO**  
géomètres-experts associés  
ESPACE GEVAUDAN  
16 boulevard FOCH - 48100 MARVEJOLS  
Tel 04 66 32 07 74  
af@sogexfo.com

**GÉOMÈTRE-EXPERT**  
CONSEILLER VALORISER GARANTIR

