

Commune du MALZIEU FORAIN

DOSSIER N°G20081

Propriété des consorts THIERRY:

- Mme THIERRY Denise née PIC (usufruitière)
- Mme THIERRY Michèle (nue-proprétaire)
- M. THIERRY Philippe (nu-proprétaire)
- M. THIERRY Stéphane (nu-proprétaire)

Cadastre : Section D n°712

Propriété de M. VIDAL Jean Claude




Cadastre : Section D n°713

U.D.I. des DUCS

CAPTAGE des DUCS

PLAN PARCELLAIRE

LEGENDE

-  Périmètre de Protection Immédiate (PPI)
-  Périmètre de Protection Rapprochée (PPR)
-  Zone de Protection Spéciale (ZPS)

N° parcellaire	Superficie m <sup>2</sup>		
	Périmètre immédiat	Périmètre rapproché	Zone spéciale
1	77	1498	1498
2	466	3003	3003
3	-	368	368
4	-	775	735
5	-	10732	5132

Echelle: 1/2500

Dressé par le Géomètre-Expert D.P.L.G. soussigné:  
A MARVEJOLS juin 2020  
Mis à jour, août 2021.

Albert FALCON  
Géomètre-Expert Foncier DPLG  
Inscrit à l'ordre des Géomètres-Experts sous le n°04056  
**SOGEXFO**  
géomètres-experts associés  
ESPACE GEVAUDAN  
16 boulevard FOCH - 48100 MARVEJOLS  
Tel 04 66 32 07 74  
af@sogexfo.com

