

Commune du MALZIEU FORAIN

Propriété de la section de Mialanette




Cadastre : Section E n°1534(ex749)

U.D.I. de MIALANETTE

CAPTAGE de MIALANETTE

PLAN PARCELLAIRE

LEGENDE

-  Périmètre de Protection Immédiate (PPI)
-  Périmètre de Protection Rapprochée (PPR)
-  Zone de Protection Spéciale (ZPS)

N° parcellaire	Superficie m ²		
	Périmètre immédiat	Périmètre rapproché	Zone spéciale
1	-	7880	658
2	-	1922	6
3	-	5025	1215
4	-	2770	611
5	-	11005	10385
6	961	1483	1483

Echelle: 1/2500

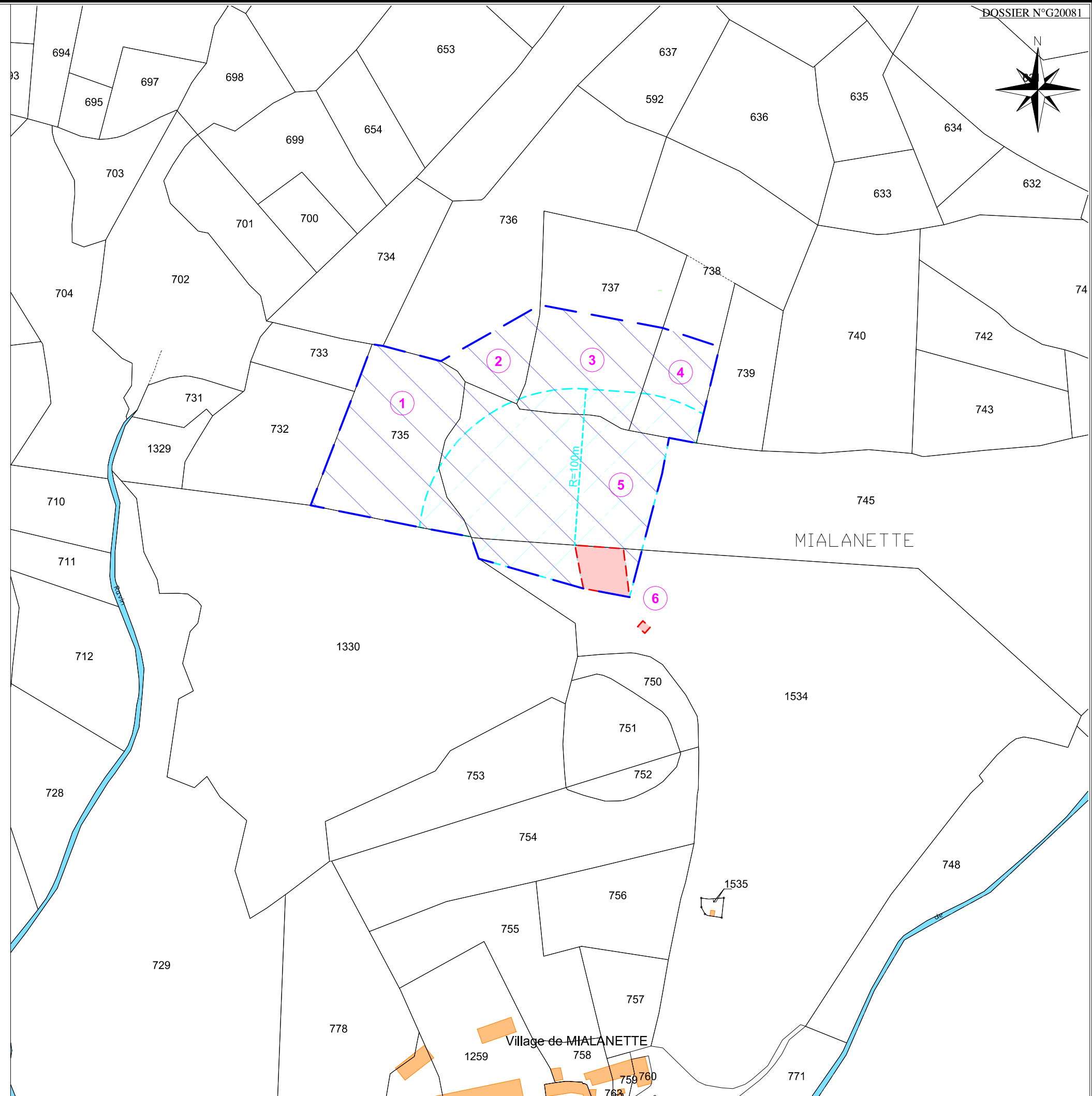
Dressé par le Géomètre-Expert D.P.L.G. soussigné:

A MARVEJOLS juin 2020

Mis à jour le 22 mars 2021

Albert FALCON
Géomètre-Expert Foncier DPLG
Inscrit à l'ordre des Géomètres-Experts sous le n°04056
SOGEXFO
géomètres-experts associés
ESPACE GEYAUDAN
16 boulevard FOCH - 48100 MARVEJOLS
Tel 04 66 32 07 74
af@sogexfo.com


GÉOMÈTRE-EXPERT
CONSEILLER VALORISER GARANTIR



DOSSIER N°G20081