Carte Informative

Commune de Mont-Lozère-et-Goulet

Légende :

Ouvrages
- Puits matérialisé
- Puits localisé
- Galerie matérialisée
- Galerie localisée
- Galerie non localisée

Installations
- Installation minière de surface
- Installation souterraine hors travaux miniers
- Installation de traitement

Dépôts
- Digue minière (dépot de résidus)
- Bassin de décantation
- Dépot indéterminé
- Halde - Terril - Verse

Désordres
- Désordre ponctuel

Travaux souterrains
- Travaux miniers indifférenciés
- Galerie - Bure - Travers-banc
- Galerie - Bure - Travers-banc
- Dépilage

Emprise de l'exploitation
- Travaux localisés suite à EDA
- Zone potentiellement exploitée

Limites administratives
- Communes

Sites miniers
- Concession
- Permis d'exploitation

Echelles :

Localisation : 1/25000
ZOOM : 1/2500

GEODERIS

Fonds cartographiques :

BD ORTHO (Lambert 93) de 2018 de l'IGN
SCAN 25 (Lambert 93) de l'IGN

ANNEXE 7

GEODERIS 2020/098DE - 20OCC22130

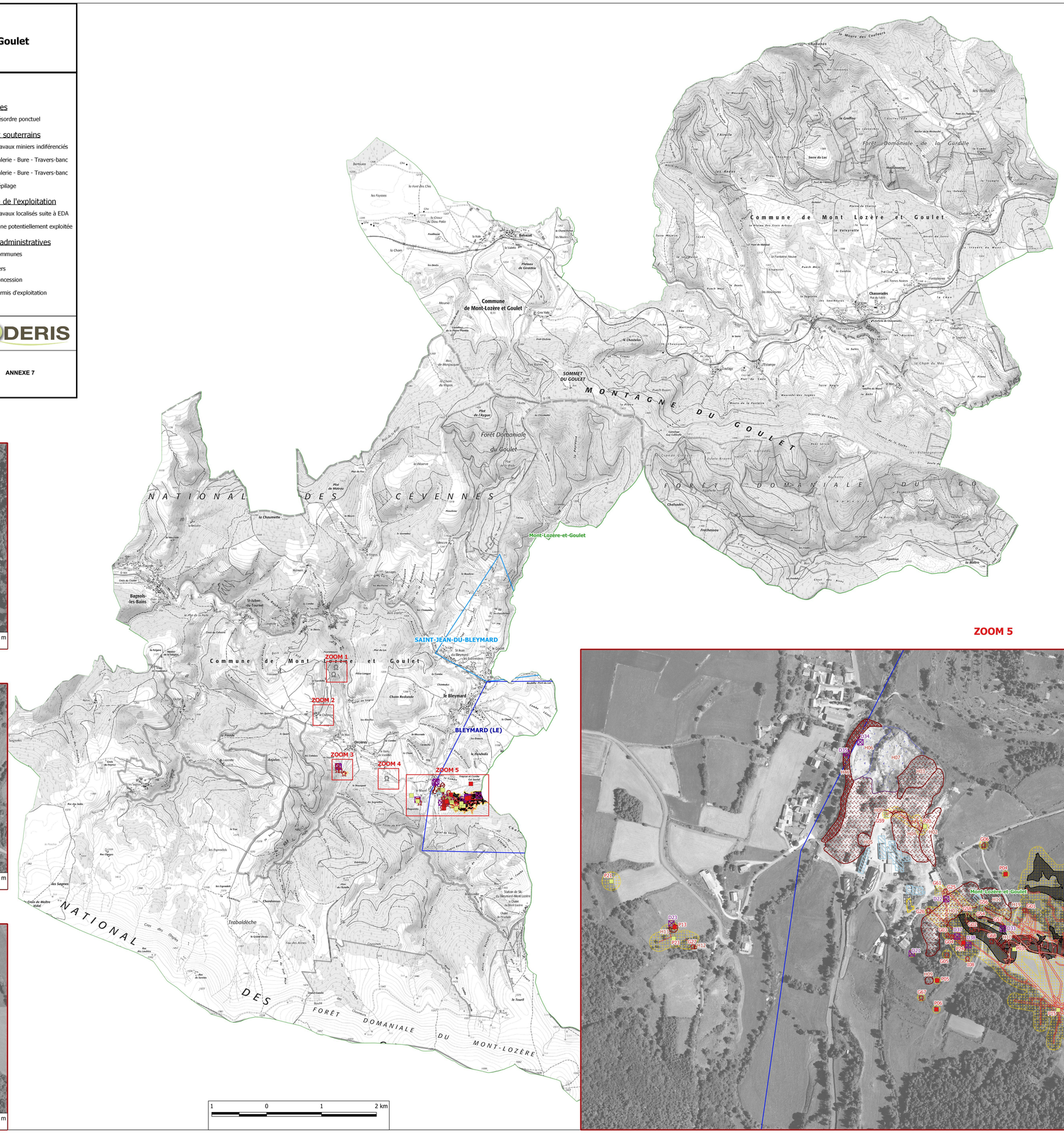

ZOOM 1



ZOOM 2

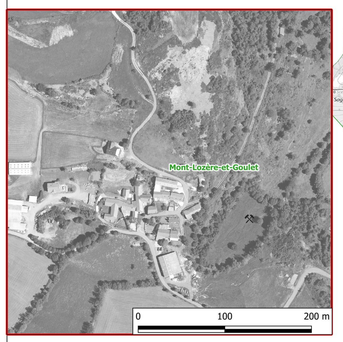

ZOOM 3



ZOOM 3

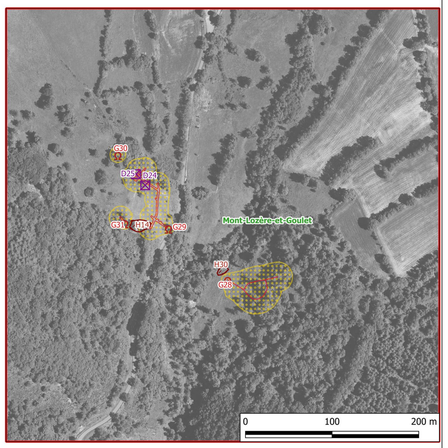
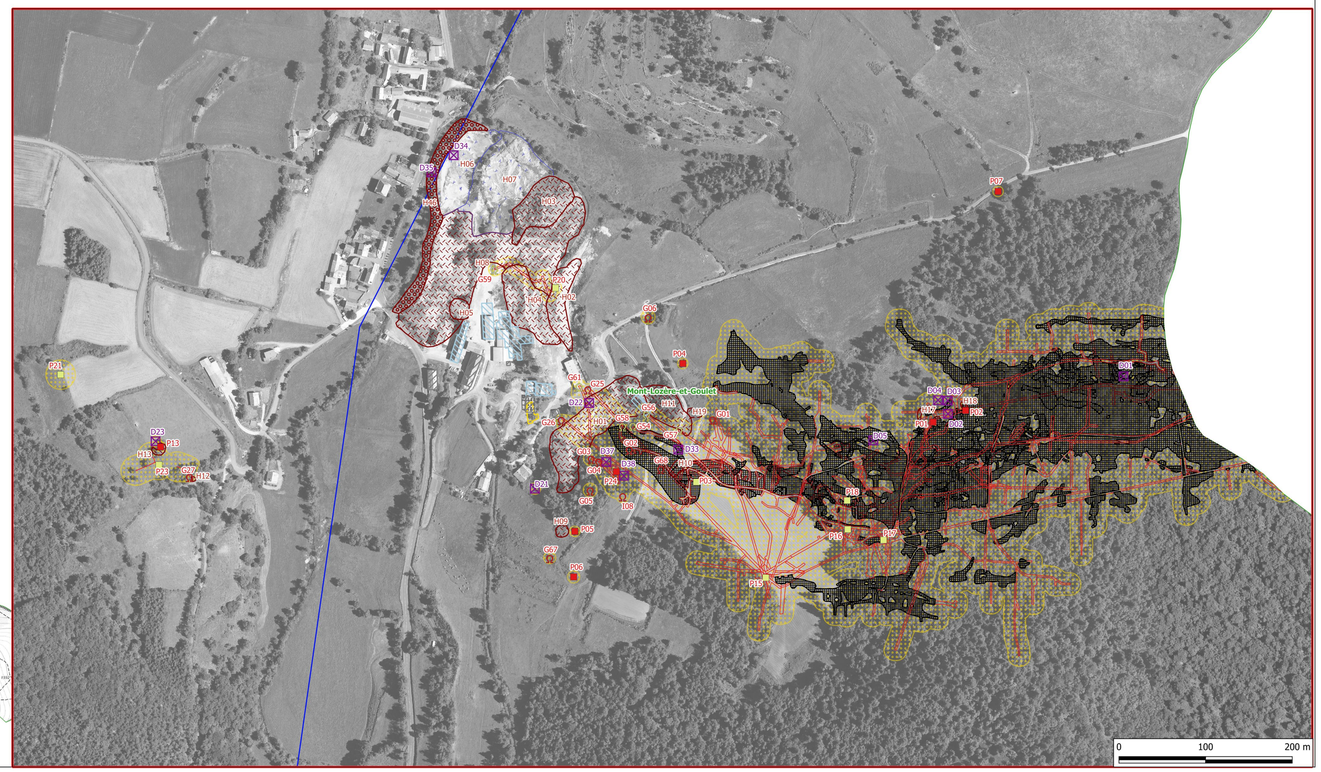
ZOOM 5