

# Carte de l'aléa effondrement localisé


## Commune de Saint-Etienne-Vallée-Française

### Légende :



#### Ouvrages

Ω Galerie localisée

#### Zones d'aléas

-  Effondrement localisé faible
-  Effondrement localisé moyen

#### Administratif

-  Limite de commune
-  Limite de titres miniers

### Echelles :

Localisation : 1/35 000  
ZOOMS : 1/2 000

**GEODERIS**

### Fonds cartographiques :

BD ORTHO (Lambert 93) de 2018 selon le protocole IGN/MEEDM  
SCAN 25 (Lambert 93) de l'IGN

ANNEXE 8b

GEODERIS 2020/063DE - 20CC22030

