

Carte informative

Commune de Saint-Hilaire-de-Lavit

Légende :


Ouvrages

-  Puits localisé
-  Galerie matérialisée
-  Galerie localisée


Eaux

-  Exhaures



Travaux souterrains

-  Galerie - Bure - Travers-banc

Emprise exploitation

-  Travaux localisés suite à EDA

Administratif

-  Limite de commune
-  Limite de titres miniers

Echelles :

Localisation : 1/30 000
ZOOMS : 1/2 500



Fonds cartographiques :

BD ORTHO (Lambert 93) de 2018 selon le protocole IGN/MEEDM
SCAN 25 (Lambert 93) de l'IGN

ANNEXE 7d

GEODERIS 2020/063DE - 20OCC22030

