




Carte de l'aléa effondrement localisé





Commune de Saint-Michel-de-Dèze

Légende :



Ouvrages

-  Puits localisé
-  Galerie matérialisée
-  Galerie localisée

Zones d'aléas

-  Effondrement localisé faible
-  Effondrement localisé sur puits faible
-  Effondrement localisé moyen
-  Effondrement localisé sur puits moyen

Administratif

-  Limite de commune
-  Limite de titres miniers

Echelles :

Localisation : 1/25 000
ZOOMS : 1/2 000

GEODERIS

Fonds cartographiques :

BD ORTHO (Lambert 93) de 2018 selon le protocole IGN/MEEDM
SCAN 25 (Lambert 93) de l'IGN

ANNEXE 8f

GEODERIS 2020/063DE - 20CC22030

