Carte de l'aléa effondrement localisé

Commune de Ventalon-en-Cévennes

Légende :

Ouvrages

- Ω Galerie matérialisée
- Ω Galerie localisée

Zones d'aléas

- Effondrement localisé moyen

Administratif

- Limite de commune
- Limite de titres miniers

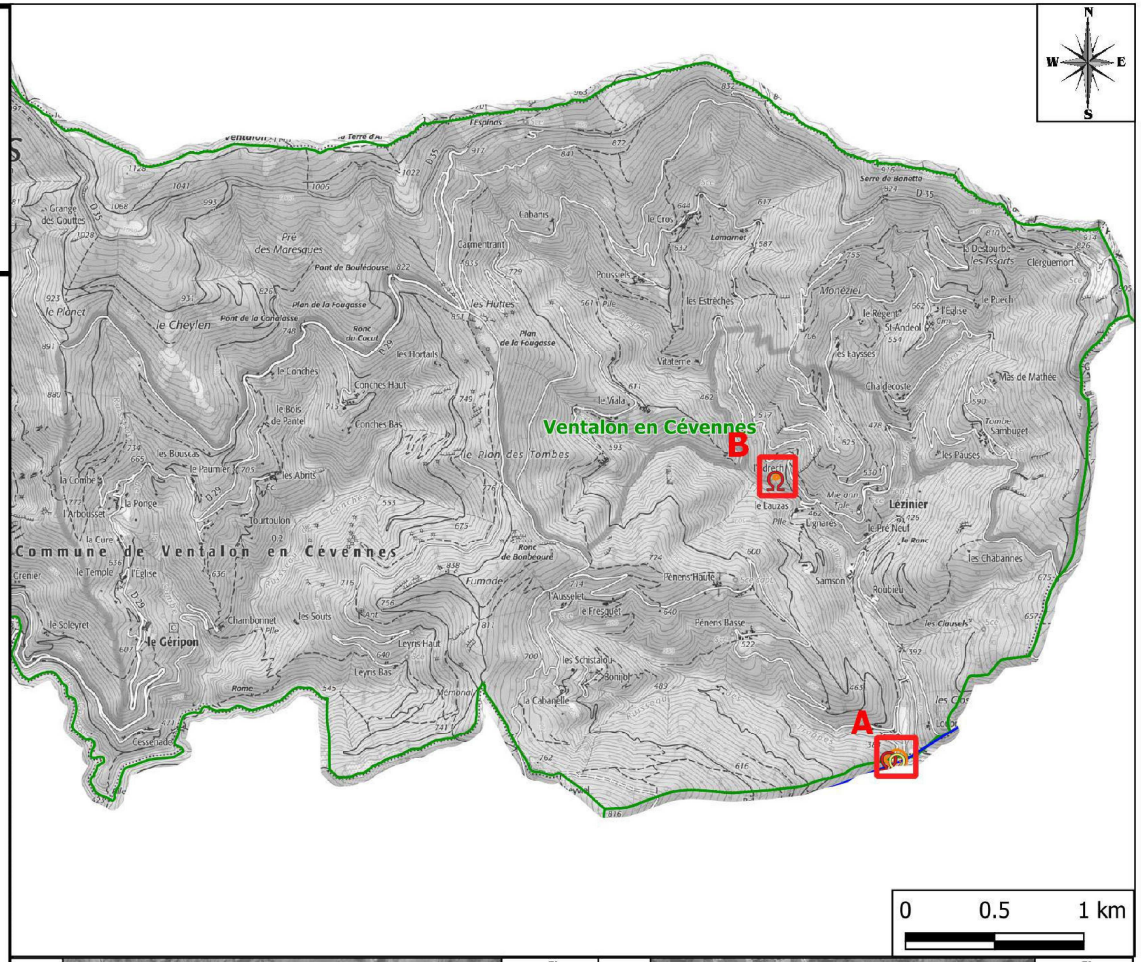

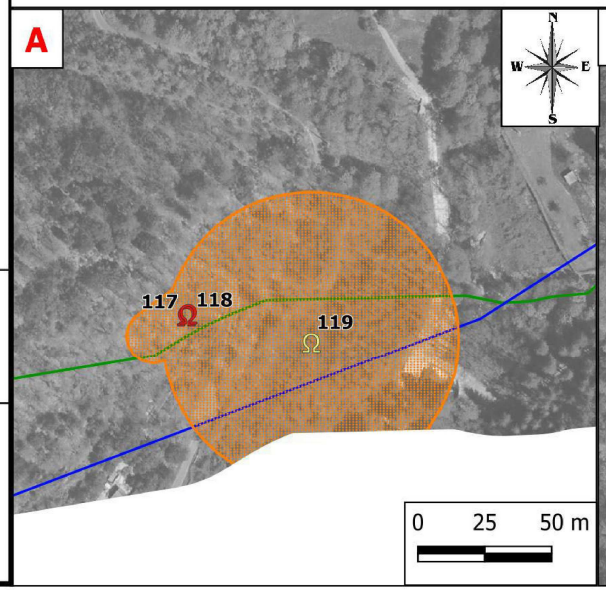

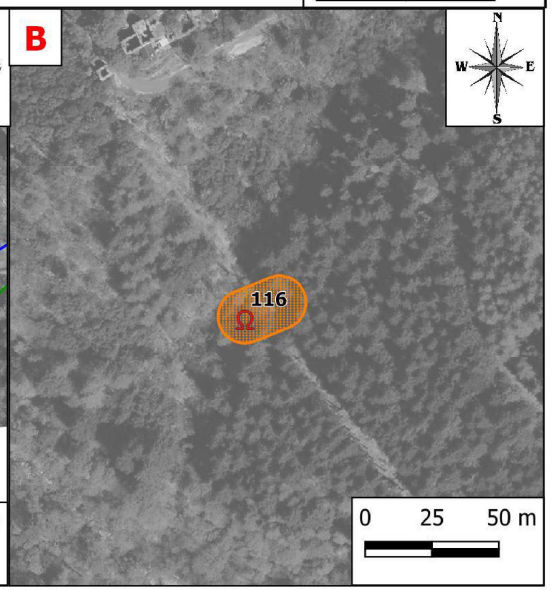

Echelles :

Localisation : 1/30 000
ZOOMS : 1/2 000

GEODERIS

Fonds cartographiques :

BD ORTHO (Lambert 93) de 2018 selon le protocole IGN/MEEDM
SCAN 25 (Lambert 93) de l'IGN

ANNEXE 8g

GEODERIS 2020/063DE - 20OCC22030