Carte informative

Commune de Ventalon-en-Cévennes

Légende :

Ouvrages

- Galerie matérialisée
- Galerie localisée

Travaux souterrains

- Galerie - Bure - Travers-banc

- Travaux miniers indifférenciés

Emprise d'exploitation

- Travaux localisés suite à EDA

Administratif

- Limite de commune
- Limite de titres miniers

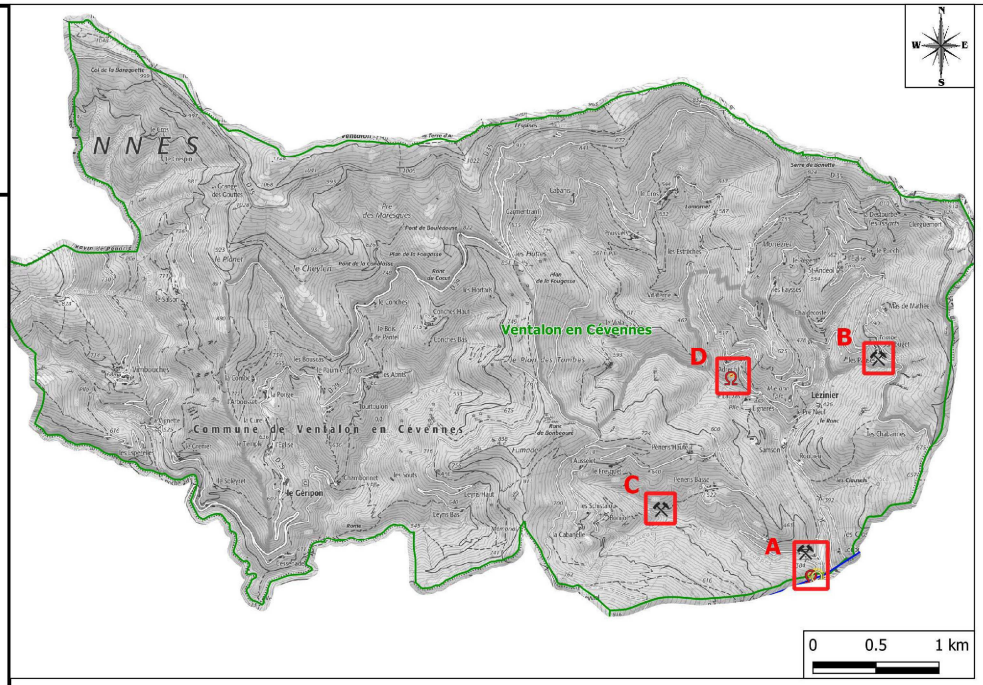





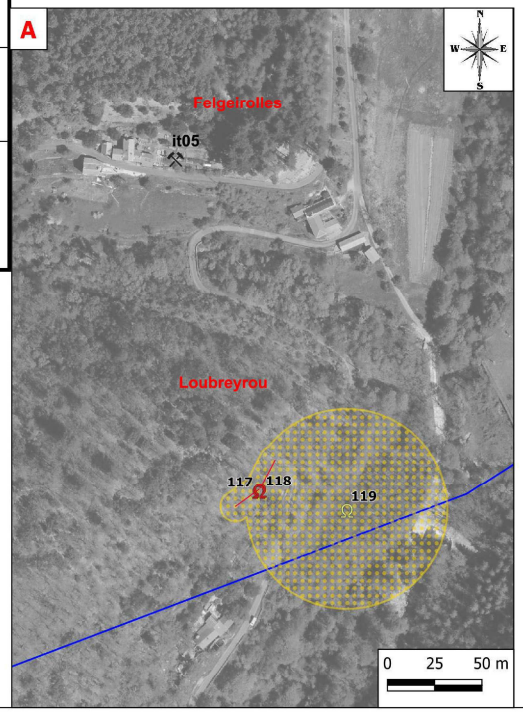



Echelles :

Localisation : 1/30 000
ZOOMS : 1/2 000

GEODERIS

Fonds cartographiques :

BD ORTHO (Lambert 93) de 2011 selon le protocole IGN/MEEDM
SCAN 25 (Lambert 93) de l'IGN

ANNEXE 7g

GEODERIS 2020/063DE - 20OCC22030