








**Commune de PONT DE MONTVERT  
SUD MONT LOZERE**

**SITUATION DES  
RESEAUX AEP**

**Unités de Distribution de Saint Maurice de  
Ventalon et de la Barquette**

**Légende :**

-  Limites communales
-  Prise d'eau, captage, source
-  Réservoir
-  Canalisations d'alimentation et de distribution d'eau potable
-  - du SIVU de l'AEP du HAUT TARN
-  - de la commune de Saint Maurice de Ventalon
-  - de la commune de Pont de Montvert

Réalisation : <b>AQUA SERVICES</b> 8 rue de Wunsiedel 48 000 MENDE 04 66 65 31 23	Echelle : 1/30000  <b>Janvier 2016</b>	Référence : DWG Fond cadastral : CG48 Fond IGN, Ortho : CG48 Version non validée
---	--	---

