



**PRÉFET
DE LA RÉGION
OCCITANIE**

*Liberté
Égalité
Fraternité*

**Direction régionale
des affaires culturelles**

**Arrêté n° 76-2021-0258
du 15/03/2021**

**portant création de la zone de présomption de prescription archéologique (ZPPA)
Commune de Chanac (Lozère)**

**Le Préfet de la région Occitanie
Préfet de la Haute-Garonne
Chevalier de la légion d'honneur
Officier de l'ordre national du mérite**

VU le code du patrimoine, notamment son livre V, articles L. 522-5, R. 523-4 à R. 523-8 et R. 545-1 à R. 545-23 ;

VU le code de l'urbanisme, notamment ses articles L. 121-2, R. 111-4, R. 423-2, R. 423-7 à R. 423-9, R. 423-24, R. 423-59, R. 423-69 et R. 425-31 ;

VU l'avis de la Commission territoriale de la recherche archéologique Sud-Ouest en date du 8 au 10 décembre 2020 ;

VU Vu l'arrêté préfectoral R76-2021-03-04-004 du 4 mars 2021 portant délégation de signature à M. Michel ROUSSEL, Directeur régional des affaires culturelles – DRAC Occitanie ;

CONSIDÉRANT les informations scientifiques conduisant à envisager la présence d'éléments du patrimoine archéologique ou les éléments de connaissance du patrimoine archéologique recensés sur la commune de Chanac, mis en évidence lors de fouilles entreprises à l'occasion de projets d'aménagement et d'urbanisme ou de recherches programmées, lors de campagnes de prospection inventaire ou lors du dépouillement de la documentation écrite ;

CONSIDÉRANT que ces éléments permettent de présumer que des vestiges archéologiques nombreux ou importants sont présents sur les terrains inclus dans le périmètre des zones définies par le présent arrêté ;

CONSIDÉRANT que les travaux d'urbanisme et d'aménagement sont susceptibles de détruire des vestiges archéologiques connus ou non encore identifiés ;

CONSIDÉRANT que leur protection implique que l'ensemble des dossiers, concernant ces travaux d'urbanisme et d'aménagement visés à l'article R. 523-4 du code du patrimoine, soit transmis au Préfet de région ;

ARRÊTE

ARTICLE 1 :

Sur le territoire de la commune de Chanac sont délimitées deux zones géographiques dites « zones de présomption de prescription archéologique » dans le périmètre desquelles les projets d'aménagement sont présumés faire l'objet de prescriptions archéologiques préalablement à leur réalisation.

Ces zones sont délimitées et identifiées sur le plan, et décrite sur la notice de présentation, documents qui sont annexés au présent arrêté.

ARTICLE 2 :

Dans les zones mentionnées à l'article 1, doivent être transmis au préfet de région l'ensemble des projets énumérés à l'article R. 523-4 du Code du Patrimoine, notamment ceux rappelés à l'article 3 du présent arrêté ainsi que l'ensemble des projets suivants :

- les permis de construire prévus par l'article L. 421-1 du code de l'urbanisme ;
- les permis d'aménager prévus par l'article L. 421-2 du même code ;
- les permis de démolir prévus par l'article L. 421-3 du même code ;
- les déclarations préalables prévus par l'article L. 421-4 du même code ;
- les décisions de réalisation de zone d'aménagement concerté prévus par les articles R. 311-7 et suivants du même code ;
- tous les travaux définis à l'article R. 523-5 du code du patrimoine (affouillements, nivellements, préparations du sol, arrachage de souches, création de retenues d'eau ou de canaux...), sans seuil de superficie.

ARTICLE 3 :

En dehors des zones définies par le présent arrêté, les alinéas 2° à 6° et le dernier alinéa de l'article R. 523-4 du code du patrimoine continuent de s'appliquer et toutes les demandes ou déclarations relatives aux travaux mentionnés à ces articles doivent donc être transmises au Préfet de région, notamment :

- réalisation de zones d'aménagement concerté créées conformément à l'article L. 311-1 du code de l'urbanisme et affectant une superficie supérieure ou égale à 3 hectares ;
- opérations de lotissement régies par les articles R. 442-1 et suivants du code de l'urbanisme, affectant une superficie supérieure ou égale à 3 hectares ;
- travaux d'affouillement, de nivellement ou d'exhaussement de sol liés à des opérations d'aménagement d'une superficie supérieure à 10 000 m² et affectant le sol sur une profondeur de plus de 0,50 m, travaux de préparation du sol ou de plantation d'arbres ou de vignes, affectant le sol sur une profondeur de plus de 0,50 m et sur une surface de plus de 10 000 m², travaux d'arrachage ou de destruction de souches ou de vignes sur une surface de plus de 10 000 m², travaux de création de retenues d'eau ou de canaux d'irrigation d'une profondeur supérieure à 0,50 m et portant sur une surface de plus de 10 000 m² ;
- aménagements et ouvrages dispensés d'autorisation d'urbanisme, soumis ou non à une autre autorisation administrative, qui doivent être précédés d'une étude d'impact en application de l'article L. 122-1 du code de l'environnement ;
- travaux sur les immeubles classés au titre des monuments historiques qui sont dispensés d'autorisation d'urbanisme mais sont soumis à autorisation en application de l'article L. 621-9 du code du patrimoine .

Elles sont présumées faire l'objet de prescriptions archéologiques préalablement à la réalisation de l'opération d'urbanisme ou d'aménagement faisant l'objet de la demande.

En outre, conformément à l'article R. 523-8 du code du patrimoine, le maire de la commune, ou toute autre autorité compétente pour délivrer une autorisation, peut saisir le Préfet d'un projet dont

la transmission n'est pas obligatoire, en se fondant sur des éléments de localisation du patrimoine archéologique dont il a connaissance.

ARTICLE 4:

Les dossiers, demandes et décisions, mentionnés dans le présent arrêté, sont transmis sans délai aux services de la Préfecture de région (DRAC Occitanie – Hôtel de Grave, 5 rue Salle-l'Evêque, CS 49020, 34967 Montpellier Cedex 2) afin que puissent être prescrites des mesures d'archéologie préventive dans les conditions définies par le code du patrimoine.

ARTICLE 5:

Le présent arrêté sera publié selon les dispositions prévues à l'article R. 523-6 du code du patrimoine, au recueil des actes administratifs de la Préfecture du département de la Lozère et notifié au Maire de la commune de Chanac, qui procédera à son affichage pendant un mois en mairie à compter de sa réception.

ARTICLE 6:

L'arrêté et ses annexes (plan et notice de présentation) seront tenus à disposition du public à la mairie de Chanac et à la Préfecture de département de la Lozère.

ARTICLE 7 :

Le Directeur régional des affaires culturelles, le Préfet de département de la Lozère et le Maire de la commune de Chanac sont chargés, chacun en ce qui le concerne, de l'exécution du présent arrêté.

Fait à Montpellier, le 15 mars 2021

Pour le Préfet de Région,
et par délégation,
le Directeur régional des affaires culturelles

Pour le Directeur régional
des affaires culturelles
Le Directeur du patrimoine
et architecture
Michel YAGINAY

Notice de présentation annexée à l'arrêté n° 76-2021-0258 du 15/03/2021

Zones sans seuil


Zone 1 : cette zone présente une très forte potentialité archéologique, avec des sites comme les tumulus des Fons, datés de l'Âge du Fer.

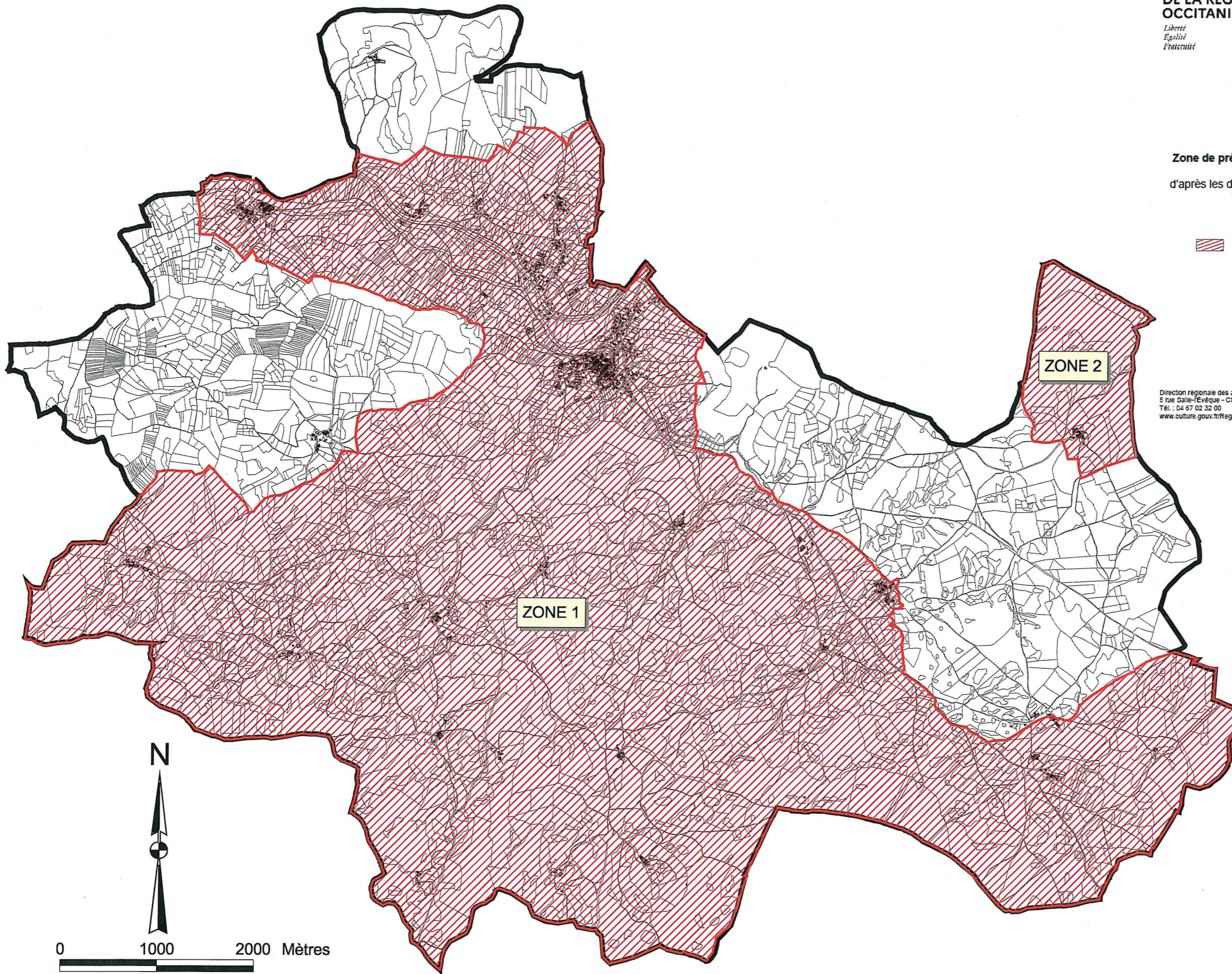
Zone 2 : cette zone présente une très forte potentialité archéologique, avec des sites comme le dolmen néolithique de Lou Geion de Bramonas.

Arrêté n° 76-2021-0258
du 15/03/2021

CHANAC (LOZÈRE)

**Zone de présomption de prescription archéologique
(ZPPA)**
d'après les données de la Carte Archéologique Nationale

 sans seuil (tous travaux)



Direction régionale des affaires culturelles d'Occitanie
5 rue Saint-Evêque - CS 49020 - 34967 Montpellier Cedex 2
Tél : 04 67 02 32 00
www.culture.gouv.fr/Regions/Drac-Occitanie



**PRÉFET
DE LA RÉGION
OCCITANIE**

*Liberté
Égalité
Fraternité*

**Direction régionale
des affaires culturelles**

**Arrêté n° 76-2021-0259
du 15/03/2021**

**portant création de la zone de présomption de prescription archéologique (ZPPA)
Commune de Florac-Trois-Rivières (Lozère)**

**Le Préfet de la région Occitanie
Préfet de la Haute-Garonne
Chevalier de la légion d'honneur
Officier de l'ordre national du mérite**

VU le code du patrimoine, notamment son livre V, articles L. 522-5, R. 523-4 à R. 523-8 et R. 545-1 à R. 545-23 ;

VU le code de l'urbanisme, notamment ses articles L. 121-2, R. 111-4, R. 423-2, R. 423-7 à R. 423-9, R. 423-24, R. 423-59, R. 423-69 et R. 425-31 ;

VU l'avis de la Commission territoriale de la recherche archéologique Sud-Ouest en date du 8 au 10 décembre 2020 ;

VU Vu l'arrêté préfectoral R76-2021-03-04-004 du 4 mars 2021 portant délégation de signature à M. Michel ROUSSEL, Directeur régional des affaires culturelles – DRAC Occitanie ;

CONSIDÉRANT les informations scientifiques conduisant à envisager la présence d'éléments du patrimoine archéologique ou les éléments de connaissance du patrimoine archéologique recensés sur la commune de Florac-Trois-Rivières, mis en évidence lors de fouilles entreprises à l'occasion de projets d'aménagement et d'urbanisme ou de recherches programmées, lors de campagnes de prospection inventaire ou lors du dépouillement de la documentation écrite ;

CONSIDÉRANT que ces éléments permettent de présumer que des vestiges archéologiques nombreux ou importants sont présents sur les terrains inclus dans le périmètre des zones définies par le présent arrêté ;

CONSIDÉRANT que les travaux d'urbanisme et d'aménagement sont susceptibles de détruire des vestiges archéologiques connus ou non encore identifiés ;

CONSIDÉRANT que leur protection implique que l'ensemble des dossiers, concernant ces travaux d'urbanisme et d'aménagement visés à l'article R. 523-4 du code du patrimoine, soit transmis au Préfet de région ;

ARRÊTE

ARTICLE 1 :

Sur le territoire de la commune de Florac-Trois-Rivières sont délimitées deux zones géographiques dites « zones de présomption de prescription archéologique » dans le périmètre desquelles les projets d'aménagement sont présumés faire l'objet de prescriptions archéologiques préalablement à leur réalisation.

Ces zones sont délimitées et identifiées sur le plan, et décrites sur la notice de présentation, documents qui sont annexés au présent arrêté.

ARTICLE 2 :

Dans les zones mentionnées à l'article 1, doivent être transmis au préfet de région l'ensemble des projets énumérés à l'article R. 523-4 du Code du Patrimoine, notamment ceux rappelés à l'article 3 du présent arrêté ainsi que l'ensemble des projets suivants :

- les permis de construire prévus par l'article L. 421-1 du code de l'urbanisme ;
- les permis d'aménager prévus par l'article L. 421-2 du même code ;
- les permis de démolir prévus par l'article L. 421-3 du même code ;
- les déclarations préalables prévus par l'article L. 421-4 du même code ;
- les décisions de réalisation de zone d'aménagement concerté prévus par les articles R. 311-7 et suivants du même code ;
- tous les travaux définis à l'article R. 523-5 du code du patrimoine (affouillements, nivellements, préparations du sol, arrachage de souches, création de retenues d'eau ou de canaux...), sans seuil de superficie.

ARTICLE 3 :

En dehors des zones définies par le présent arrêté, les alinéas 2° à 6° et le dernier alinéa de l'article R. 523-4 du code du patrimoine continuent de s'appliquer et toutes les demandes ou déclarations relatives aux travaux mentionnés à ces articles doivent donc être transmises au Préfet de région, notamment :

- réalisation de zones d'aménagement concerté créées conformément à l'article L. 311-1 du code de l'urbanisme et affectant une superficie supérieure ou égale à 3 hectares ;
- opérations de lotissement régies par les articles R. 442-1 et suivants du code de l'urbanisme, affectant une superficie supérieure ou égale à 3 hectares ;
- travaux d'affouillement, de nivellement ou d'exhaussement de sol liés à des opérations d'aménagement d'une superficie supérieure à 10 000 m² et affectant le sol sur une profondeur de plus de 0,50 m, travaux de préparation du sol ou de plantation d'arbres ou de vignes, affectant le sol sur une profondeur de plus de 0,50 m et sur une surface de plus de 10 000 m², travaux d'arrachage ou de destruction de souches ou de vignes sur une surface de plus de 10 000 m², travaux de création de retenues d'eau ou de canaux d'irrigation d'une profondeur supérieure à 0,50 m et portant sur une surface de plus de 10 000 m² ;
- aménagements et ouvrages dispensés d'autorisation d'urbanisme, soumis ou non à une autre autorisation administrative, qui doivent être précédés d'une étude d'impact en application de l'article L. 122-1 du code de l'environnement ;
- travaux sur les immeubles classés au titre des monuments historiques qui sont dispensés d'autorisation d'urbanisme mais sont soumis à autorisation en application de l'article L. 621-9 du code du patrimoine .

Elles sont présumées faire l'objet de prescriptions archéologiques préalablement à la réalisation de l'opération d'urbanisme ou d'aménagement faisant l'objet de la demande.

En outre, conformément à l'article R. 523-8 du code du patrimoine, le maire de la commune, ou toute autre autorité compétente pour délivrer une autorisation, peut saisir le Préfet d'un projet dont la transmission n'est pas obligatoire, en se fondant sur des éléments de localisation du patrimoine archéologique dont il a connaissance.

ARTICLE 4:

Les dossiers, demandes et décisions, mentionnés dans le présent arrêté, sont transmis sans délai aux services de la Préfecture de région (DRAC Occitanie – Hôtel de Grave, 5 rue Salle-l'Evêque, CS 49020, 34967 Montpellier Cedex 2) afin que puissent être prescrites des mesures d'archéologie préventive dans les conditions définies par le code du patrimoine.

ARTICLE 5:

Le présent arrêté sera publié selon les dispositions prévues à l'article R. 523-6 du code du patrimoine, au recueil des actes administratifs de la Préfecture du département de la Lozère et notifié au Maire de la commune de Florac-Trois-Rivières, qui procédera à son affichage pendant un mois en mairie à compter de sa réception.

ARTICLE 6:

L'arrêté et ses annexes (plan et notice de présentation) seront tenus à disposition du public à la mairie de Florac-Trois-Rivières et à la Préfecture de département de la Lozère.

ARTICLE 7 :

Le Directeur régional des affaires culturelles, le Préfet de département de la Lozère et le Maire de la commune de Florac-Trois-Rivières sont chargés, chacun en ce qui le concerne, de l'exécution du présent arrêté.

Fait à Montpellier, le 15 mars 2021

Pour le Préfet de Région,
et par délégation,
le Directeur régional des affaires culturelles

~~Pour le Directeur régional
des affaires culturelles
Le Directeur du pôle patrimoine
et architecture
Michel VIGINAY~~

Notice de présentation annexée à l'arrêté n° 76-2021-0259 du 15/03/2021

Zones sans seuil


Zone 1 : cette zone présente une très forte potentialité archéologique, avec le centre-ville ancien de Florac et ses nombreux bâtiments d'origine médiévale.

Zone 2 : cette zone présente une très forte potentialité archéologique, avec des sites comme les tumulus de l'Âge du Fer du Coussinel.

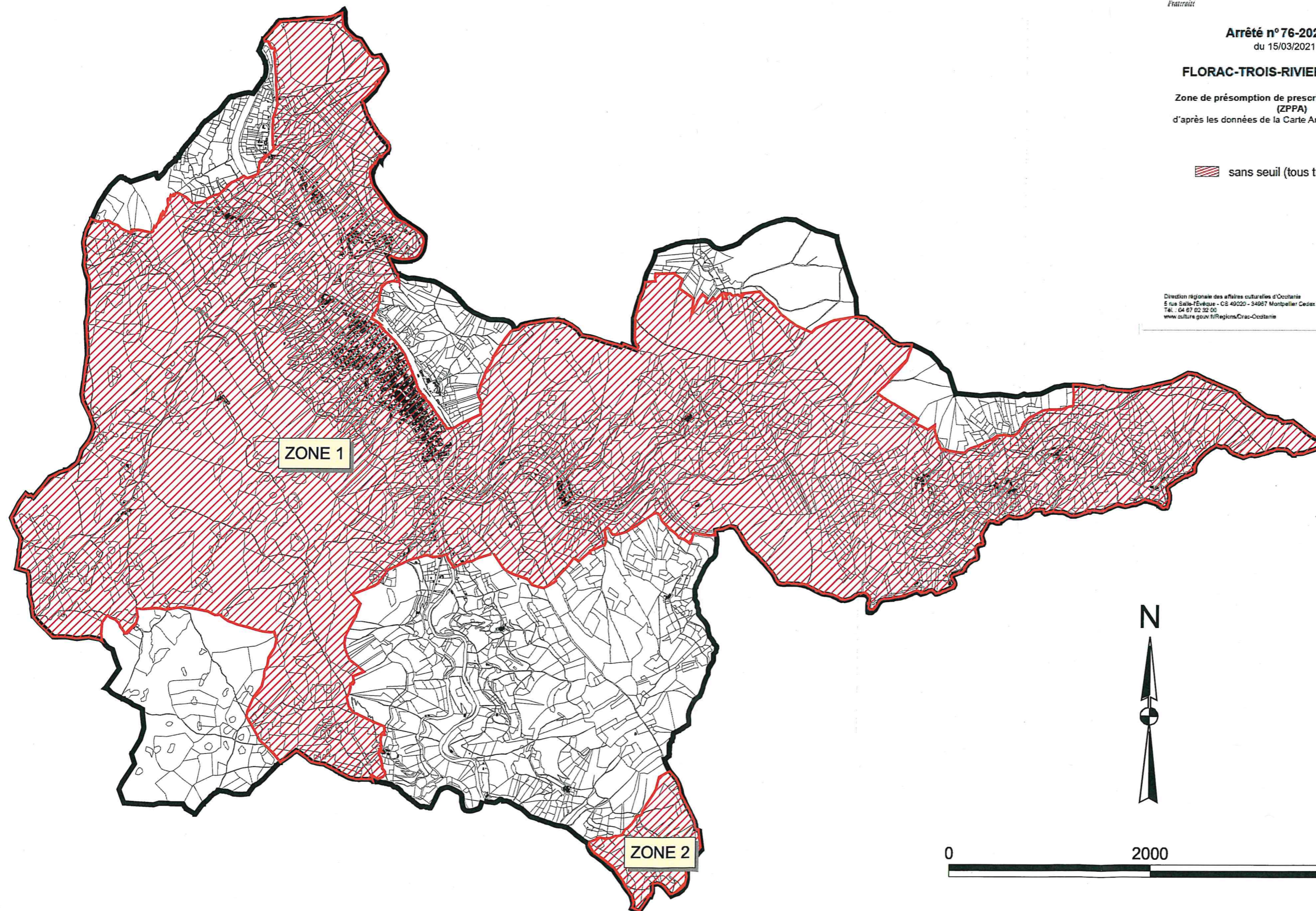
Arrêté n° 76-2021-0259
du 15/03/2021 I

FLORAC-TROIS-RIVIERES (LOZÈRE)

Zone de présomption de prescription archéologique
(ZPPA)
d'après les données de la Carte Archéologique Nationale

 sans seuil (tous travaux)

Direction régionale des affaires culturelles d'Occitanie
5 rue Saint-Etienne - CS 49020 - 34067 Montpellier Cedex 2
Tél. : 04 87 02 32 00
www.culture.gouv.fr/Regions/Orac-Occitanie





**PRÉFET
DE LA RÉGION
OCCITANIE**

*Liberté
Égalité
Fraternité*

**Direction régionale
des affaires culturelles**

**Arrêté n° 76-2021-0260
du 15/03/2021**

**portant création de la zone de présomption de prescription archéologique (ZPPA)
Commune de Gorges-du-Tarn-Causse (Lozère)**

**Le Préfet de la région Occitanie
Préfet de la Haute-Garonne
Chevalier de la légion d'honneur
Officier de l'ordre national du mérite**

VU le code du patrimoine, notamment son livre V, articles L. 522-5, R. 523-4 à R. 523-8 et R. 545-1 à R. 545-23 ;

VU le code de l'urbanisme, notamment ses articles L. 121-2, R. 111-4, R. 423-2, R. 423-7 à R. 423-9, R. 423-24, R. 423-59, R. 423-69 et R. 425-31 ;

VU l'avis de la Commission territoriale de la recherche archéologique Sud-Ouest en date du 8 au 10 décembre 2020 ;

VU Vu l'arrêté préfectoral R76-2021-03-04-004 du 4 mars 2021 portant délégation de signature à M. Michel ROUSSEL, Directeur régional des affaires culturelles – DRAC Occitanie ;

CONSIDÉRANT les informations scientifiques conduisant à envisager la présence d'éléments du patrimoine archéologique ou les éléments de connaissance du patrimoine archéologique recensés sur la commune de Gorges-du-Tarn-Causse, mis en évidence lors de fouilles entreprises à l'occasion de projets d'aménagement et d'urbanisme ou de recherches programmées, lors de campagnes de prospection inventaire ou lors du dépouillement de la documentation écrite ;

CONSIDÉRANT que ces éléments permettent de présumer que des vestiges archéologiques nombreux ou importants sont présents sur les terrains inclus dans le périmètre des zones définies par le présent arrêté ;

CONSIDÉRANT que les travaux d'urbanisme et d'aménagement sont susceptibles de détruire des vestiges archéologiques connus ou non encore identifiés ;

CONSIDÉRANT que leur protection implique que l'ensemble des dossiers, concernant ces travaux d'urbanisme et d'aménagement visés à l'article R. 523-4 du code du patrimoine, soit transmis au Préfet de région ;

ARRÊTE

ARTICLE 1 :

Sur le territoire de la commune de Gorges-du-Tarn-Causse est délimitée une zone géographique dite « zone de présomption de prescription archéologique » dans le périmètre de laquelle les projets d'aménagement sont présumés faire l'objet de prescriptions archéologiques préalablement à leur réalisation.

Cette zone est délimitée et identifiée sur le plan, et décrite sur la notice de présentation, documents qui sont annexés au présent arrêté.

ARTICLE 2 :

Dans la zone mentionnée à l'article 1, doivent être transmis au préfet de région l'ensemble des projets énumérés à l'article R. 523-4 du Code du Patrimoine, notamment ceux rappelés à l'article 3 du présent arrêté ainsi que l'ensemble des projets suivants :

- les permis de construire prévus par l'article L. 421-1 du code de l'urbanisme ;
- les permis d'aménager prévus par l'article L. 421-2 du même code ;
- les permis de démolir prévus par l'article L. 421-3 du même code ;
- les déclarations préalables prévus par l'article L. 421-4 du même code ;
- les décisions de réalisation de zone d'aménagement concerté prévus par les articles R. 311-7 et suivants du même code ;
- tous les travaux définis à l'article R. 523-5 du code du patrimoine (affouillements, nivellements, préparations du sol, arrachage de souches, création de retenues d'eau ou de canaux...), sans seuil de superficie.

ARTICLE 3 :

En dehors de la zone définie par le présent arrêté, les alinéas 2° à 6° et le dernier alinéa de l'article R. 523-4 du code du patrimoine continuent de s'appliquer et toutes les demandes ou déclarations relatives aux travaux mentionnés à ces articles doivent donc être transmises au Préfet de région, notamment :

- réalisation de zones d'aménagement concerté créées conformément à l'article L. 311-1 du code de l'urbanisme et affectant une superficie supérieure ou égale à 3 hectares ;
- opérations de lotissement régies par les articles R. 442-1 et suivants du code de l'urbanisme, affectant une superficie supérieure ou égale à 3 hectares ;
- travaux d'affouillement, de nivellement ou d'exhaussement de sol liés à des opérations d'aménagement d'une superficie supérieure à 10 000 m² et affectant le sol sur une profondeur de plus de 0,50 m, travaux de préparation du sol ou de plantation d'arbres ou de vignes, affectant le sol sur une profondeur de plus de 0,50 m et sur une surface de plus de 10 000 m², travaux d'arrachage ou de destruction de souches ou de vignes sur une surface de plus de 10 000 m², travaux de création de retenues d'eau ou de canaux d'irrigation d'une profondeur supérieure à 0,50 m et portant sur une surface de plus de 10 000 m² ;
- aménagements et ouvrages dispensés d'autorisation d'urbanisme, soumis ou non à une autre autorisation administrative, qui doivent être précédés d'une étude d'impact en application de l'article L. 122-1 du code de l'environnement ;
- travaux sur les immeubles classés au titre des monuments historiques qui sont dispensés d'autorisation d'urbanisme mais sont soumis à autorisation en application de l'article L. 621-9 du code du patrimoine .

Elles sont présumées faire l'objet de prescriptions archéologiques préalablement à la réalisation de l'opération d'urbanisme ou d'aménagement faisant l'objet de la demande.

En outre, conformément à l'article R. 523-8 du code du patrimoine, le maire de la commune, ou toute autre autorité compétente pour délivrer une autorisation, peut saisir le Préfet d'un projet dont

la transmission n'est pas obligatoire, en se fondant sur des éléments de localisation du patrimoine archéologique dont il a connaissance.

ARTICLE 4:

Les dossiers, demandes et décisions, mentionnés dans le présent arrêté, sont transmis sans délai aux services de la Préfecture de région (DRAC Occitanie – Hôtel de Grave, 5 rue Salle-l'Evêque, CS 49020, 34967 Montpellier Cedex 2) afin que puissent être prescrites des mesures d'archéologie préventive dans les conditions définies par le code du patrimoine.

ARTICLE 5:

Le présent arrêté sera publié selon les dispositions prévues à l'article R. 523-6 du code du patrimoine, au recueil des actes administratifs de la Préfecture du département de la Lozère et notifié au Maire de la commune de Gorges-du-Tarn-Causse, qui procédera à son affichage pendant un mois en mairie à compter de sa réception.

ARTICLE 6:

L'arrêté et ses annexes (plan et notice de présentation) seront tenus à disposition du public à la mairie de Gorges-du-Tarn-Causse et à la Préfecture de département de la Lozère.

ARTICLE 7 :

Le Directeur régional des affaires culturelles, le Préfet de département de la Lozère et le Maire de la commune de Gorges-du-Tarn-Causse, sont chargés, chacun en ce qui le concerne, de l'exécution du présent arrêté.

Fait à Montpellier, le 15 mars 2021

Pour le Préfet de Région,
et par délégation,
le Directeur régional des affaires culturelles

Pour le Directeur régional
des affaires culturelles
Le Directeur du pôle patrimoine
et architecture
Michel VAGINAY

Notice de présentation annexée à l'arrêté n° 76-2021-0260 du 15/03/2021


Zones sans seuil

Zone 1 : cette zone présente une très forte potentialité archéologique, avec des sites comme la nécropole tumulaire de la Baume.

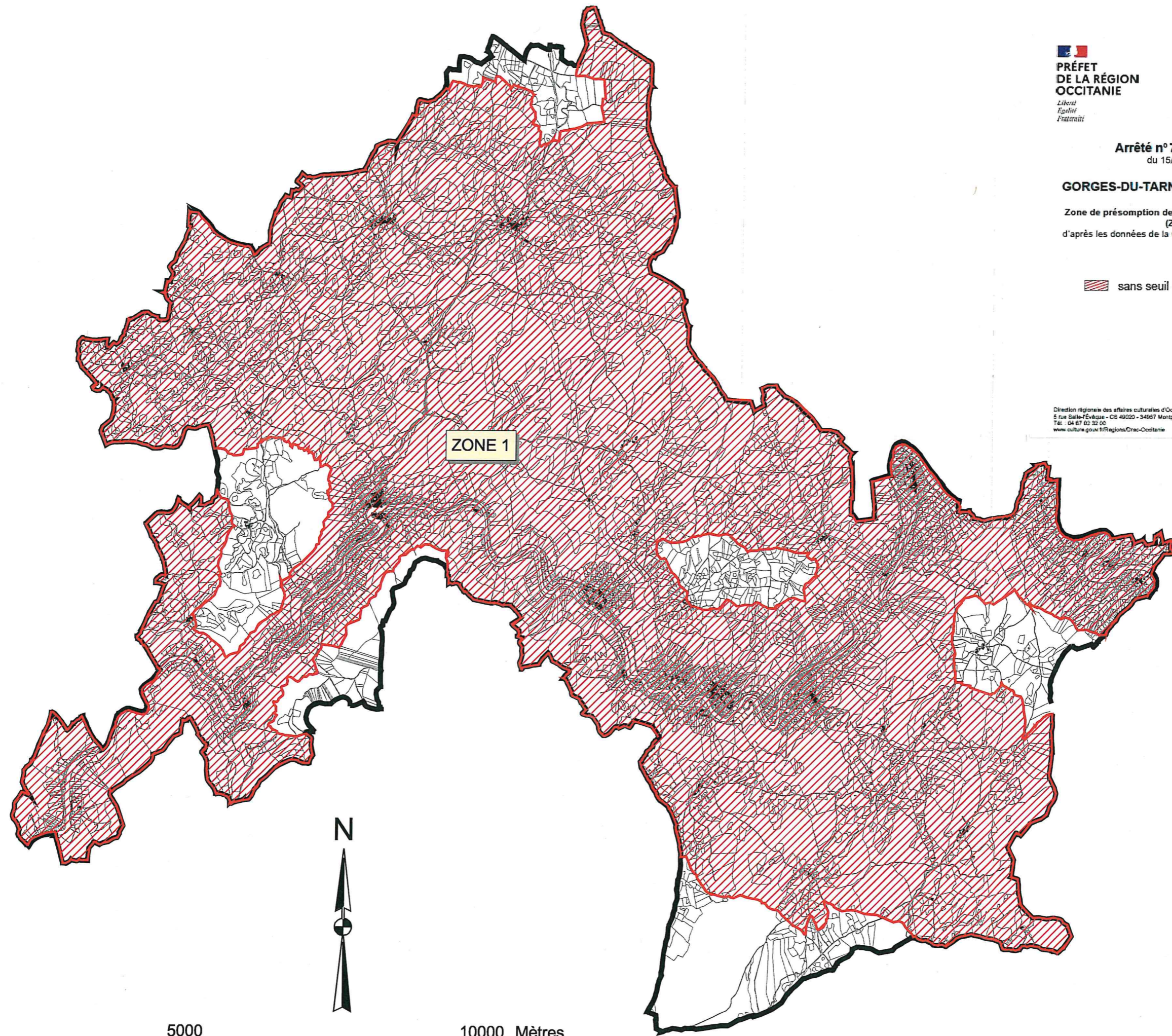
Arrêté n° 76-2021-0260
du 15/03/2021

GORGES-DU-TARN-CAUSSES(LOZÈRE)

Zone de présomption de prescription archéologique
(ZPPA)
d'après les données de la Carte Archéologique Nationale

 sans seuil (tous travaux)

Direction régionale des affaires culturelles d'Occitanie
5 rue Saint-Evèque - CS 40020 - 34067 Montpellier Cedex 2
Tél : 04 87 02 32 00
www.culture.gouv.fr/regions/Creac-Occitanie



0 5000 10000 Mètres



**PRÉFET
DE LA RÉGION
OCCITANIE**

*Liberté
Égalité
Fraternité*

**Direction régionale
des affaires culturelles**

**Arrêté n° 76-2021-0261
du 15/03/2021**

**portant création de la zone de présomption de prescription archéologique (ZPPA)
Commune de La Malène (Lozère)**

--- ---- ---

**Le Préfet de la région Occitanie
Préfet de la Haute-Garonne
Chevalier de la légion d'honneur
Officier de l'ordre national du mérite**

VU le code du patrimoine, notamment son livre V, articles L. 522-5, R. 523-4 à R. 523-8 et R. 545-1 à R. 545-23 ;

VU le code de l'urbanisme, notamment ses articles L. 121-2, R. 111-4, R. 423-2, R. 423-7 à R. 423-9, R. 423-24, R. 423-59, R. 423-69 et R. 425-31 ;

VU l'avis de la Commission territoriale de la recherche archéologique Sud-Ouest en date du 8 au 10 décembre 2020 ;

VU Vu l'arrêté préfectoral R76-2021-03-04-004 du 4 mars 2021 portant délégation de signature à M. Michel ROUSSEL, Directeur régional des affaires culturelles – DRAC Occitanie ;

CONSIDÉRANT les informations scientifiques conduisant à envisager la présence d'éléments du patrimoine archéologique ou les éléments de connaissance du patrimoine archéologique recensés sur la commune de La Malène, mis en évidence lors de fouilles entreprises à l'occasion de projets d'aménagement et d'urbanisme ou de recherches programmées, lors de campagnes de prospection inventaire ou lors du dépouillement de la documentation écrite ;

CONSIDÉRANT que ces éléments permettent de présumer que des vestiges archéologiques nombreux ou importants sont présents sur les terrains inclus dans le périmètre des zones définies par le présent arrêté ;

CONSIDÉRANT que les travaux d'urbanisme et d'aménagement sont susceptibles de détruire des vestiges archéologiques connus ou non encore identifiés ;

CONSIDÉRANT que leur protection implique que l'ensemble des dossiers, concernant ces travaux d'urbanisme et d'aménagement visés à l'article R. 523-4 du code du patrimoine, soit transmis au Préfet de région ;

ARRÊTE

ARTICLE 1 :

Sur le territoire de la commune de La Malène est délimitée une zone géographique dite « zone de présomption de prescription archéologique » dans le périmètre de laquelle les projets d'aménagement sont présumés faire l'objet de prescriptions archéologiques préalablement à leur réalisation.

Cette zone est délimitée et identifiée sur le plan, et décrite sur la notice de présentation, documents qui sont annexés au présent arrêté.

ARTICLE 2 :

Dans la zone mentionnée à l'article 1, doivent être transmis au préfet de région l'ensemble des projets énumérés à l'article R. 523-4 du Code du Patrimoine, notamment ceux rappelés à l'article 3 du présent arrêté ainsi que l'ensemble des projets suivants :

- les permis de construire prévus par l'article L. 421-1 du code de l'urbanisme ;
- les permis d'aménager prévus par l'article L. 421-2 du même code ;
- les permis de démolir prévus par l'article L. 421-3 du même code ;
- les déclarations préalables prévus par l'article L. 421-4 du même code ;
- les décisions de réalisation de zone d'aménagement concerté prévus par les articles R. 311-7 et suivants du même code ;
- tous les travaux définis à l'article R. 523-5 du code du patrimoine (affouillements, nivellements, préparations du sol, arrachage de souches, création de retenues d'eau ou de canaux...), sans seuil de superficie.

ARTICLE 3 :

En dehors de la zone définie par le présent arrêté, les alinéas 2° à 6° et le dernier alinéa de l'article R. 523-4 du code du patrimoine continuent de s'appliquer et toutes les demandes ou déclarations relatives aux travaux mentionnés à ces articles doivent donc être transmises au Préfet de région, notamment :

- réalisation de zones d'aménagement concerté créées conformément à l'article L. 311-1 du code de l'urbanisme et affectant une superficie supérieure ou égale à 3 hectares ;
- opérations de lotissement régies par les articles R. 442-1 et suivants du code de l'urbanisme, affectant une superficie supérieure ou égale à 3 hectares ;
- travaux d'affouillement, de nivellement ou d'exhaussement de sol liés à des opérations d'aménagement d'une superficie supérieure à 10 000 m² et affectant le sol sur une profondeur de plus de 0,50 m, travaux de préparation du sol ou de plantation d'arbres ou de vignes, affectant le sol sur une profondeur de plus de 0,50 m et sur une surface de plus de 10 000 m², travaux d'arrachage ou de destruction de souches ou de vignes sur une surface de plus de 10 000 m², travaux de création de retenues d'eau ou de canaux d'irrigation d'une profondeur supérieure à 0,50 m et portant sur une surface de plus de 10 000 m² ;
- aménagements et ouvrages dispensés d'autorisation d'urbanisme, soumis ou non à une autre autorisation administrative, qui doivent être précédés d'une étude d'impact en application de l'article L. 122-1 du code de l'environnement ;
- travaux sur les immeubles classés au titre des monuments historiques qui sont dispensés d'autorisation d'urbanisme mais sont soumis à autorisation en application de l'article L. 621-9 du code du patrimoine .

Elles sont présumées faire l'objet de prescriptions archéologiques préalablement à la réalisation de l'opération d'urbanisme ou d'aménagement faisant l'objet de la demande.

En outre, conformément à l'article R. 523-8 du code du patrimoine, le maire de la commune, ou toute autre autorité compétente pour délivrer une autorisation, peut saisir le Préfet d'un projet dont

la transmission n'est pas obligatoire, en se fondant sur des éléments de localisation du patrimoine archéologique dont il a connaissance.

ARTICLE 4:

Les dossiers, demandes et décisions, mentionnés dans le présent arrêté, sont transmis sans délai aux services de la Préfecture de région (DRAC Occitanie – Hôtel de Grave, 5 rue Salle-l'Evêque, CS 49020, 34967 Montpellier Cedex 2) afin que puissent être prescrites des mesures d'archéologie préventive dans les conditions définies par le code du patrimoine.

ARTICLE 5:

Le présent arrêté sera publié selon les dispositions prévues à l'article R. 523-6 du code du patrimoine, au recueil des actes administratifs de la Préfecture du département de la Lozère et notifié au Maire de la commune de La Malène, qui procédera à son affichage pendant un mois en mairie à compter de sa réception.

ARTICLE 6:

L'arrêté et ses annexes (plan et notice de présentation) seront tenus à disposition du public à la mairie de La Malène et à la Préfecture de département de la Lozère.

ARTICLE 7 :

Le Directeur régional des affaires culturelles, le Préfet de département de la Lozère et le Maire de la commune de La Malène sont chargés, chacun en ce qui le concerne, de l'exécution du présent arrêté.

Fait à Montpellier, le 15 mars 2021

Pour le Préfet de Région,
et par délégation,
le Directeur régional des affaires culturelles

Pour le Directeur régional
des affaires culturelles
Le Directeur du pôle patrimoine
et architecture
Michel VAGINAY

Notice de présentation annexée à l'arrêté n° 76-2021-0261 du 15/03/2021

Zones sans seuil

Zone 1 : cette zone présente une très forte potentialité archéologique, avec des sites comme l'occupation gallo-romaine et médiévale des Piboulèdes.

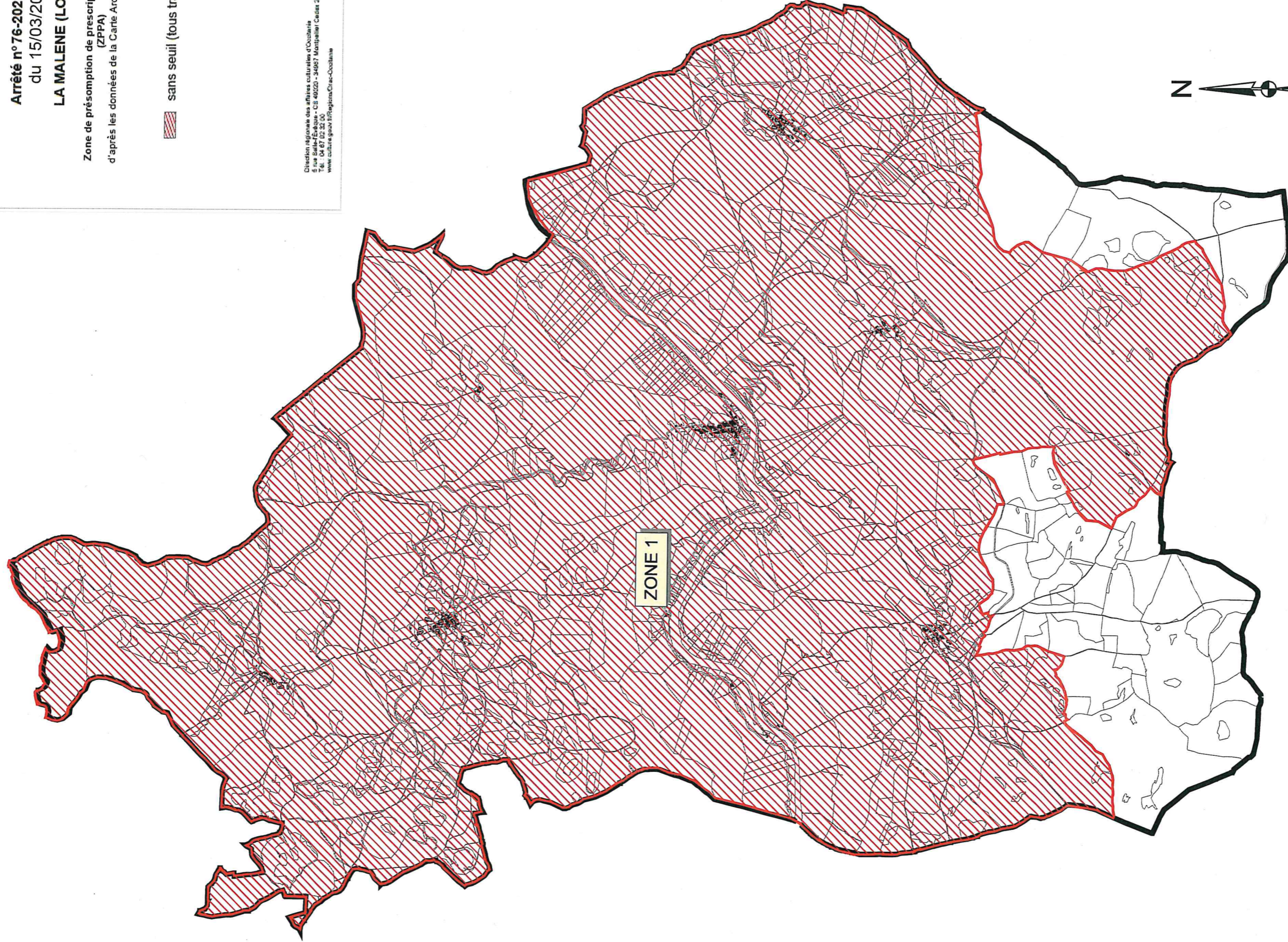
**Arrêté n° 76-2021-0261
du 15/03/2021**

LA MALENE (LOZÈRE)

**Zone de présomption de prescription archéologique
(ZPPA)**
d'après les données de la Carte Archéologique Nationale

 **sans seuil (tous travaux)**

Direction régionale des affaires culturelles d'Occitanie
5 rue Belle-Étoile - CS 40020 - 34097 Montpellier Cedex 2
Tél. : 04 67 02 32 00
www.culture.gouv.fr/Regions/Occitanie





**PRÉFET
DE LA RÉGION
OCCITANIE**

*Liberté
Égalité
Fraternité*

**Direction régionale
des affaires culturelles**

**Arrêté n° 76-2021-0262
du 15/03/2021**

**portant création de la zone de présomption de prescription archéologique (ZPPA)
Commune de Langogne (Lozère)**

**Le Préfet de la région Occitanie
Préfet de la Haute-Garonne
Chevalier de la légion d'honneur
Officier de l'ordre national du mérite**

VU le code du patrimoine, notamment son livre V, articles L. 522-5, R. 523-4 à R. 523-8 et R. 545-1 à R. 545-23 ;

VU le code de l'urbanisme, notamment ses articles L. 121-2, R. 111-4, R. 423-2, R. 423-7 à R. 423-9, R. 423-24, R. 423-59, R. 423-69 et R. 425-31 ;

VU l'avis de la Commission territoriale de la recherche archéologique Sud-Ouest en date du 8 au 10 décembre 2020 ;

VU Vu l'arrêté préfectoral R76-2021-03-04-004 du 4 mars 2021 portant délégation de signature à M. Michel ROUSSEL, Directeur régional des affaires culturelles – DRAC Occitanie ;

CONSIDÉRANT les informations scientifiques conduisant à envisager la présence d'éléments du patrimoine archéologique ou les éléments de connaissance du patrimoine archéologique recensés sur la commune de Langogne, mis en évidence lors de fouilles entreprises à l'occasion de projets d'aménagement et d'urbanisme ou de recherches programmées, lors de campagnes de prospection inventaire ou lors du dépouillement de la documentation écrite ;

CONSIDÉRANT que ces éléments permettent de présumer que des vestiges archéologiques nombreux ou importants sont présents sur les terrains inclus dans le périmètre des zones définies par le présent arrêté ;

CONSIDÉRANT que les travaux d'urbanisme et d'aménagement sont susceptibles de détruire des vestiges archéologiques connus ou non encore identifiés ;

CONSIDÉRANT que leur protection implique que l'ensemble des dossiers, concernant ces travaux d'urbanisme et d'aménagement visés à l'article R. 523-4 du code du patrimoine, soit transmis au Préfet de région ;

ARRÊTE

ARTICLE 1 :

Sur le territoire de la commune de Langogne sont délimitées trois zones géographiques dites « zones de présomption de prescription archéologique » dans le périmètre desquelles les projets d'aménagement sont présumés faire l'objet de prescriptions archéologiques préalablement à leur réalisation.

Ces zones sont délimitées et identifiées sur le plan, et décrites sur la notice de présentation, documents qui sont annexés au présent arrêté.

ARTICLE 2 :

Dans les zones mentionnées à l'article 1, doivent être transmis au préfet de région l'ensemble des projets énumérés à l'article R. 523-4 du Code du Patrimoine, notamment ceux rappelés à l'article 3 du présent arrêté ainsi que l'ensemble des projets suivants :

- les permis de construire prévus par l'article L. 421-1 du code de l'urbanisme ;
- les permis d'aménager prévus par l'article L. 421-2 du même code ;
- les permis de démolir prévus par l'article L. 421-3 du même code ;
- les déclarations préalables prévus par l'article L. 421-4 du même code ;
- les décisions de réalisation de zone d'aménagement concerté prévus par les articles R. 311-7 et suivants du même code ;
- tous les travaux définis à l'article R. 523-5 du code du patrimoine (affouillements, nivellements, préparations du sol, arrachage de souches, création de retenues d'eau ou de canaux...), sans seuil de superficie.

ARTICLE 3 :

En dehors des zones définies par le présent arrêté, les alinéas 2° à 6° et le dernier alinéa de l'article R. 523-4 du code du patrimoine continuent de s'appliquer et toutes les demandes ou déclarations relatives aux travaux mentionnés à ces articles doivent donc être transmises au Préfet de région, notamment :

- réalisation de zones d'aménagement concerté créées conformément à l'article L. 311-1 du code de l'urbanisme et affectant une superficie supérieure ou égale à 3 hectares ;
- opérations de lotissement régies par les articles R. 442-1 et suivants du code de l'urbanisme, affectant une superficie supérieure ou égale à 3 hectares ;
- travaux d'affouillement, de nivellement ou d'exhaussement de sol liés à des opérations d'aménagement d'une superficie supérieure à 10 000 m² et affectant le sol sur une profondeur de plus de 0,50 m, travaux de préparation du sol ou de plantation d'arbres ou de vignes, affectant le sol sur une profondeur de plus de 0,50 m et sur une surface de plus de 10 000 m², travaux d'arrachage ou de destruction de souches ou de vignes sur une surface de plus de 10 000 m², travaux de création de retenues d'eau ou de canaux d'irrigation d'une profondeur supérieure à 0,50 m et portant sur une surface de plus de 10 000 m² ;
- aménagements et ouvrages dispensés d'autorisation d'urbanisme, soumis ou non à une autre autorisation administrative, qui doivent être précédés d'une étude d'impact en application de l'article L. 122-1 du code de l'environnement ;
- travaux sur les immeubles classés au titre des monuments historiques qui sont dispensés d'autorisation d'urbanisme mais sont soumis à autorisation en application de l'article L. 621-9 du code du patrimoine .

Elles sont présumées faire l'objet de prescriptions archéologiques préalablement à la réalisation de l'opération d'urbanisme ou d'aménagement faisant l'objet de la demande.

En outre, conformément à l'article R. 523-8 du code du patrimoine, le maire de la commune, ou toute autre autorité compétente pour délivrer une autorisation, peut saisir le Préfet d'un projet dont

la transmission n'est pas obligatoire, en se fondant sur des éléments de localisation du patrimoine archéologique dont il a connaissance.

ARTICLE 4:

Les dossiers, demandes et décisions, mentionnés dans le présent arrêté, sont transmis sans délai aux services de la Préfecture de région (DRAC Occitanie – Hôtel de Grave, 5 rue Salle-l'Evêque, CS 49020, 34967 Montpellier Cedex 2) afin que puissent être prescrites des mesures d'archéologie préventive dans les conditions définies par le code du patrimoine.

ARTICLE 5:

Le présent arrêté sera publié selon les dispositions prévues à l'article R. 523-6 du code du patrimoine, au recueil des actes administratifs de la Préfecture du département de la Lozère et notifié au Maire de la commune de Langogne, qui procédera à son affichage pendant un mois en mairie à compter de sa réception.

ARTICLE 6:

L'arrêté et ses annexes (plan et notice de présentation) seront tenus à disposition du public à la mairie de Langogne et à la Préfecture de département de la Lozère.

ARTICLE 7 :

Le Directeur régional des affaires culturelles, le Préfet de département de la Lozère et le Maire de la commune de Langogne sont chargés, chacun en ce qui le concerne, de l'exécution du présent arrêté.

Fait à Montpellier, le 15 mars 2021

Pour le Préfet de Région,
et par délégation,
le Directeur régional des affaires culturelles

Pour le Directeur régional
des affaires culturelles
Le Directeur du pôle patrimoine
et architecture
Michel VAGINAY

Notice de présentation annexée à l'arrêté n° 76-2021-0262 du 15/03/2021

Zones sans seuil

Zone 1 : cette zone présente une très forte potentialité archéologique, avec des sites comme le Mas Armand, occupé dès la Préhistoire jusqu'à l'époque médiévale.


Zone 2 : cette zone présente une très forte potentialité archéologique, avec le trésor monétaire gallo-romain du Mas Neuf.

Zone 3 : cette zone présente une très forte potentialité archéologique, avec le village d'origine médiévale de Langogne.

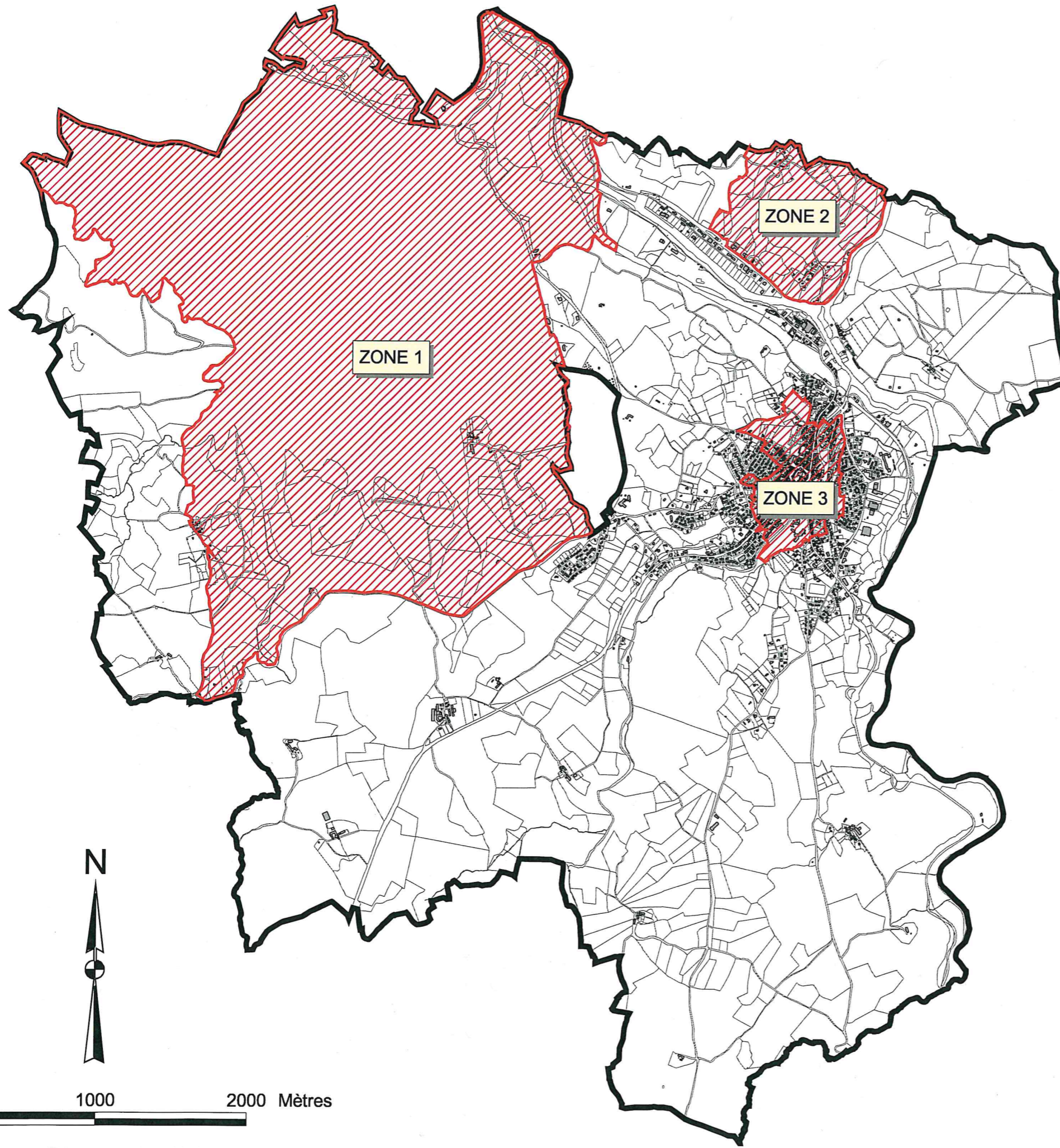
Arrêté n°76-2021-0262
du 15/03/2021

LANGOGNE (LOZÈRE)

**Zone de présomption de prescription archéologique
(ZPPA)**
d'après les données de la Carte Archéologique Nationale

 sans seuil (tous travaux)

Direction régionale des affaires culturelles d'Occitanie
5 rue Belle-Époque - CS 40020 - 34067 Montpellier Cedex 2
Tél. : 04 67 02 52 00
www.culture.gouv.fr/Region/Occitanie





**PRÉFET
DE LA RÉGION
OCCITANIE**

*Liberté
Égalité
Fraternité*

**Direction régionale
des affaires culturelles**

**Arrêté n° 76-2021-0263
du 15/03/2021**

**portant création de la zone de présomption de prescription archéologique (ZPPA)
Commune de Laubert (Lozère)**

--- ---- ---
**Le Préfet de la région Occitanie
Préfet de la Haute-Garonne
Chevalier de la légion d'honneur
Officier de l'ordre national du mérite**

VU le code du patrimoine, notamment son livre V, articles L. 522-5, R. 523-4 à R. 523-8 et R. 545-1 à R. 545-23 ;

VU le code de l'urbanisme, notamment ses articles L. 121-2, R. 111-4, R. 423-2, R. 423-7 à R. 423-9, R. 423-24, R. 423-59, R. 423-69 et R. 425-31 ;

VU l'avis de la Commission territoriale de la recherche archéologique Sud-Ouest en date du 8 au 10 décembre 2020 ;

VU Vu l'arrêté préfectoral R76-2021-03-04-004 du 4 mars 2021 portant délégation de signature à M. Michel ROUSSEL, Directeur régional des affaires culturelles – DRAC Occitanie ;

CONSIDÉRANT les informations scientifiques conduisant à envisager la présence d'éléments du patrimoine archéologique ou les éléments de connaissance du patrimoine archéologique recensés sur la commune de Laubert, mis en évidence lors de fouilles entreprises à l'occasion de projets d'aménagement et d'urbanisme ou de recherches programmées, lors de campagnes de prospection inventaire ou lors du dépouillement de la documentation écrite ;

CONSIDÉRANT que ces éléments permettent de présumer que des vestiges archéologiques nombreux ou importants sont présents sur les terrains inclus dans le périmètre des zones définies par le présent arrêté ;

CONSIDÉRANT que les travaux d'urbanisme et d'aménagement sont susceptibles de détruire des vestiges archéologiques connus ou non encore identifiés ;

CONSIDÉRANT que leur protection implique que l'ensemble des dossiers, concernant ces travaux d'urbanisme et d'aménagement visés à l'article R. 523-4 du code du patrimoine, soit transmis au Préfet de région ;

ARRÊTE

ARTICLE 1 :

Sur le territoire de la commune de Laubert sont délimitées deux zones géographiques dites « zones de présomption de prescription archéologique » dans le périmètre desquelles les projets d'aménagement sont présumés faire l'objet de prescriptions archéologiques préalablement à leur réalisation.

Ces zones sont délimitées et identifiées sur le plan, et décrite sur la notice de présentation, documents qui sont annexés au présent arrêté.

ARTICLE 2 :

Dans les zones mentionnées à l'article 1, doivent être transmis au préfet de région l'ensemble des projets énumérés à l'article R. 523-4 du Code du Patrimoine, notamment ceux rappelés à l'article 3 du présent arrêté ainsi que l'ensemble des projets suivants :

- les permis de construire prévus par l'article L. 421-1 du code de l'urbanisme ;
- les permis d'aménager prévus par l'article L. 421-2 du même code ;
- les permis de démolir prévus par l'article L. 421-3 du même code ;
- les déclarations préalables prévus par l'article L. 421-4 du même code ;
- les décisions de réalisation de zone d'aménagement concerté prévus par les articles R. 311-7 et suivants du même code ;
- tous les travaux définis à l'article R. 523-5 du code du patrimoine (affouillements, nivellements, préparations du sol, arrachage de souches, création de retenues d'eau ou de canaux...), sans seuil de superficie.

ARTICLE 3 :

En dehors des zones définies par le présent arrêté, les alinéas 2° à 6° et le dernier alinéa de l'article R. 523-4 du code du patrimoine continuent de s'appliquer et toutes les demandes ou déclarations relatives aux travaux mentionnés à ces articles doivent donc être transmises au Préfet de région, notamment :

- réalisation de zones d'aménagement concerté créées conformément à l'article L. 311-1 du code de l'urbanisme et affectant une superficie supérieure ou égale à 3 hectares ;
- opérations de lotissement régies par les articles R. 442-1 et suivants du code de l'urbanisme, affectant une superficie supérieure ou égale à 3 hectares ;
- travaux d'affouillement, de nivellement ou d'exhaussement de sol liés à des opérations d'aménagement d'une superficie supérieure à 10 000 m² et affectant le sol sur une profondeur de plus de 0,50 m, travaux de préparation du sol ou de plantation d'arbres ou de vignes, affectant le sol sur une profondeur de plus de 0,50 m et sur une surface de plus de 10 000 m², travaux d'arrachage ou de destruction de souches ou de vignes sur une surface de plus de 10 000 m², travaux de création de retenues d'eau ou de canaux d'irrigation d'une profondeur supérieure à 0,50 m et portant sur une surface de plus de 10 000 m² ;
- aménagements et ouvrages dispensés d'autorisation d'urbanisme, soumis ou non à une autre autorisation administrative, qui doivent être précédés d'une étude d'impact en application de l'article L. 122-1 du code de l'environnement ;
- travaux sur les immeubles classés au titre des monuments historiques qui sont dispensés d'autorisation d'urbanisme mais sont soumis à autorisation en application de l'article L. 621-9 du code du patrimoine .

Elles sont présumées faire l'objet de prescriptions archéologiques préalablement à la réalisation de l'opération d'urbanisme ou d'aménagement faisant l'objet de la demande.

En outre, conformément à l'article R. 523-8 du code du patrimoine, le maire de la commune, ou toute autre autorité compétente pour délivrer une autorisation, peut saisir le Préfet d'un projet dont

la transmission n'est pas obligatoire, en se fondant sur des éléments de localisation du patrimoine archéologique dont il a connaissance.

ARTICLE 4:

Les dossiers, demandes et décisions, mentionnés dans le présent arrêté, sont transmis sans délai aux services de la Préfecture de région (DRAC Occitanie – Hôtel de Grave, 5 rue Salle-l'Evêque, CS 49020, 34967 Montpellier Cedex 2) afin que puissent être prescrites des mesures d'archéologie préventive dans les conditions définies par le code du patrimoine.

ARTICLE 5:

Le présent arrêté sera publié selon les dispositions prévues à l'article R. 523-6 du code du patrimoine, au recueil des actes administratifs de la Préfecture du département de la Lozère et notifié au Maire de la commune de Laubert, qui procédera à son affichage pendant un mois en mairie à compter de sa réception.

ARTICLE 6:

L'arrêté et ses annexes (plan et notice de présentation) seront tenus à disposition du public à la mairie de Laubert et à la Préfecture de département de la Lozère.

ARTICLE 7 :

Le Directeur régional des affaires culturelles, le Préfet de département de la Lozère et le Maire de la commune de Laubert sont chargés, chacun en ce qui le concerne, de l'exécution du présent arrêté.

Fait à Montpellier, le 15 mars 2021

Pour le Préfet de Région,
et par délégation,
le Directeur régional des affaires culturelles

Pour le Directeur régional
des affaires culturelles
Le Directeur du pôle patrimoine
et architecture
Michel VAGNIAY

Notice de présentation annexée à l'arrêté n° 76-2021-0263 du 15/03/2021

Zones sans seuil

Zone 1 : cette zone présente une très forte potentialité archéologique, avec des sites comme l'occupation gallo-romaine de Plan Chon.

Zone 2 : cette zone présente une très forte potentialité archéologique, avec des sites comme le dolmen néolithique du Chapel.

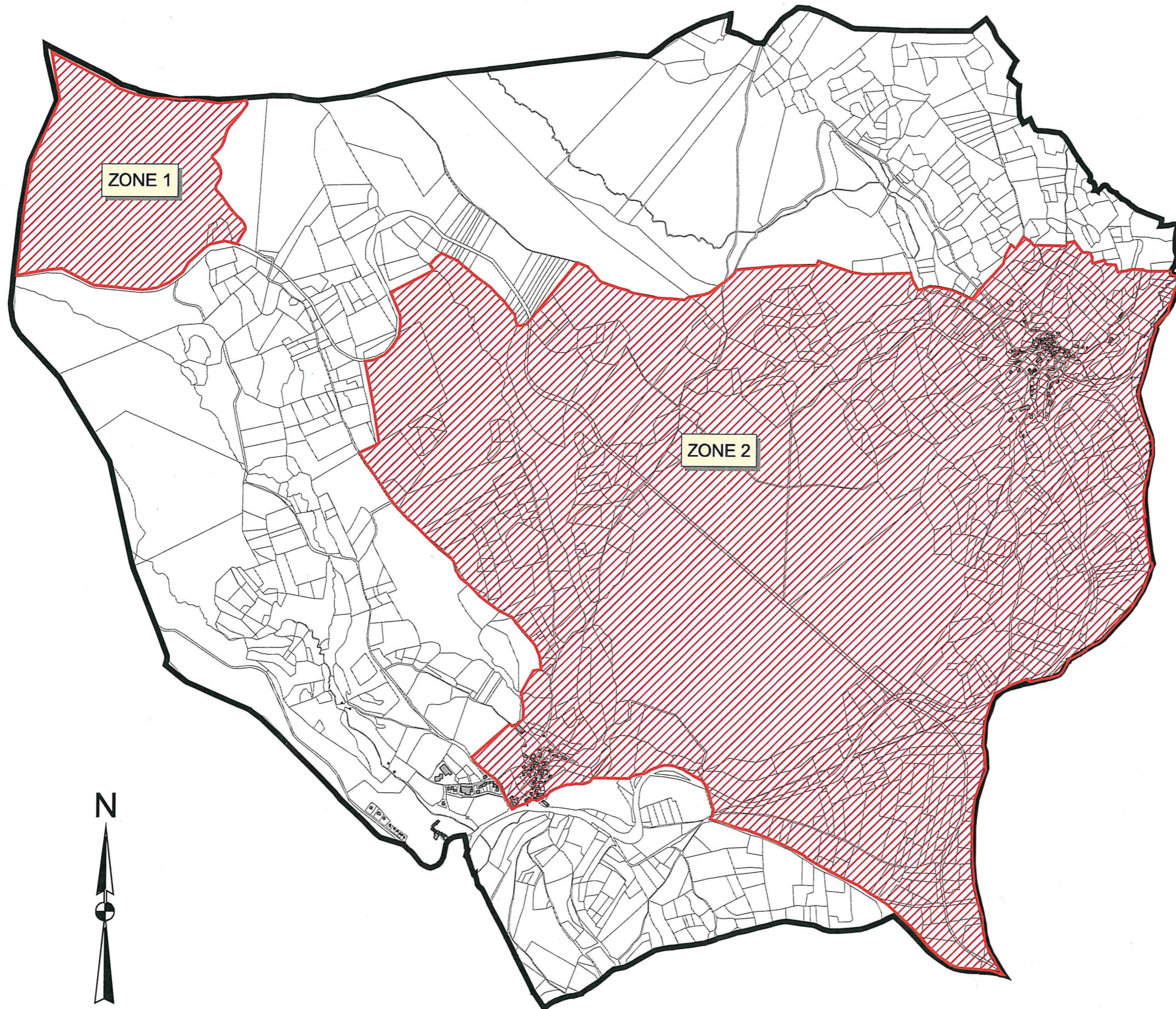
Arrêté n° 76-2021-0263
du 15/03/2021

LAUBERT (LOZÈRE)

Zone de présomption de prescription archéologique
(ZPPA)
d'après les données de la Carte Archéologique Nationale

 sans seuil (tous travaux)

Direction régionale des affaires culturelles d'Occitanie
5 rue Saïe-Févéque - CS 40020 - 34067 Montpellier Cedex 2
Tél. : 04 67 02 32 00
www.culture.gouv.fr/Regions/Occitanie



ZONE 1

ZONE 2

0 1000 2000 Mètres



**PRÉFET
DE LA RÉGION
OCCITANIE**

*Liberté
Égalité
Fraternité*

**Direction régionale
des affaires culturelles**

**Arrêté n° 76-2021-0264
du 15/03/2021**

**portant création de la zone de présomption de prescription archéologique (ZPPA)
Commune de Laval-du-Tarn (Lozère)**

**Le Préfet de la région Occitanie
Préfet de la Haute-Garonne
Chevalier de la légion d'honneur
Officier de l'ordre national du mérite**

VU le code du patrimoine, notamment son livre V, articles L. 522-5, R. 523-4 à R. 523-8 et R. 545-1 à R. 545-23 ;

VU le code de l'urbanisme, notamment ses articles L. 121-2, R. 111-4, R. 423-2, R. 423-7 à R. 423-9, R. 423-24, R. 423-59, R. 423-69 et R. 425-31 ;

VU l'avis de la Commission territoriale de la recherche archéologique Sud-Ouest en date du 8 au 10 décembre 2020 ;

VU Vu l'arrêté préfectoral R76-2021-03-04-004 du 4 mars 2021 portant délégation de signature à M. Michel ROUSSEL, Directeur régional des affaires culturelles – DRAC Occitanie ;

CONSIDÉRANT les informations scientifiques conduisant à envisager la présence d'éléments du patrimoine archéologique ou les éléments de connaissance du patrimoine archéologique recensés sur la commune de Laval-du-Tarn, mis en évidence lors de fouilles entreprises à l'occasion de projets d'aménagement et d'urbanisme ou de recherches programmées, lors de campagnes de prospection inventaire ou lors du dépouillement de la documentation écrite ;

CONSIDÉRANT que ces éléments permettent de présumer que des vestiges archéologiques nombreux ou importants sont présents sur les terrains inclus dans le périmètre des zones définies par le présent arrêté ;

CONSIDÉRANT que les travaux d'urbanisme et d'aménagement sont susceptibles de détruire des vestiges archéologiques connus ou non encore identifiés ;

CONSIDÉRANT que leur protection implique que l'ensemble des dossiers, concernant ces travaux d'urbanisme et d'aménagement visés à l'article R. 523-4 du code du patrimoine, soit transmis au Préfet de région ;

ARRÊTE

ARTICLE 1 :

Sur le territoire de la commune de Laval-du-Tarn est délimitée une zone géographique dite « zone de présomption de prescription archéologique » dans le périmètre de laquelle les projets d'aménagement sont présumés faire l'objet de prescriptions archéologiques préalablement à leur réalisation.

Cette zone est délimitée et identifiée sur le plan, et décrite sur la notice de présentation, documents qui sont annexés au présent arrêté.

ARTICLE 2 :

Dans la zone mentionnée à l'article 1, doivent être transmis au préfet de région l'ensemble des projets énumérés à l'article R. 523-4 du Code du Patrimoine, notamment ceux rappelés à l'article 3 du présent arrêté ainsi que l'ensemble des projets suivants :

- les permis de construire prévus par l'article L. 421-1 du code de l'urbanisme ;
- les permis d'aménager prévus par l'article L. 421-2 du même code ;
- les permis de démolir prévus par l'article L. 421-3 du même code ;
- les déclarations préalables prévus par l'article L. 421-4 du même code ;
- les décisions de réalisation de zone d'aménagement concerté prévus par les articles R. 311-7 et suivants du même code ;
- tous les travaux définis à l'article R. 523-5 du code du patrimoine (affouillements, nivellements, préparations du sol, arrachage de souches, création de retenues d'eau ou de canaux...), sans seuil de superficie.

ARTICLE 3 :

En dehors de la zone définie par le présent arrêté, les alinéas 2° à 6° et le dernier alinéa de l'article R. 523-4 du code du patrimoine continuent de s'appliquer et toutes les demandes ou déclarations relatives aux travaux mentionnés à ces articles doivent donc être transmises au Préfet de région, notamment :

- réalisation de zones d'aménagement concerté créées conformément à l'article L. 311-1 du code de l'urbanisme et affectant une superficie supérieure ou égale à 3 hectares ;
- opérations de lotissement régies par les articles R. 442-1 et suivants du code de l'urbanisme, affectant une superficie supérieure ou égale à 3 hectares ;
- travaux d'affouillement, de nivellement ou d'exhaussement de sol liés à des opérations d'aménagement d'une superficie supérieure à 10 000 m² et affectant le sol sur une profondeur de plus de 0,50 m, travaux de préparation du sol ou de plantation d'arbres ou de vignes, affectant le sol sur une profondeur de plus de 0,50 m et sur une surface de plus de 10 000 m², travaux d'arrachage ou de destruction de souches ou de vignes sur une surface de plus de 10 000 m², travaux de création de retenues d'eau ou de canaux d'irrigation d'une profondeur supérieure à 0,50 m et portant sur une surface de plus de 10 000 m² ;
- aménagements et ouvrages dispensés d'autorisation d'urbanisme, soumis ou non à une autre autorisation administrative, qui doivent être précédés d'une étude d'impact en application de l'article L. 122-1 du code de l'environnement ;
- travaux sur les immeubles classés au titre des monuments historiques qui sont dispensés d'autorisation d'urbanisme mais sont soumis à autorisation en application de l'article L. 621-9 du code du patrimoine .

Elles sont présumées faire l'objet de prescriptions archéologiques préalablement à la réalisation de l'opération d'urbanisme ou d'aménagement faisant l'objet de la demande.

En outre, conformément à l'article R. 523-8 du code du patrimoine, le maire de la commune, ou toute autre autorité compétente pour délivrer une autorisation, peut saisir le Préfet d'un projet dont

la transmission n'est pas obligatoire, en se fondant sur des éléments de localisation du patrimoine archéologique dont il a connaissance.

ARTICLE 4:

Les dossiers, demandes et décisions, mentionnés dans le présent arrêté, sont transmis sans délai aux services de la Préfecture de région (DRAC Occitanie – Hôtel de Grave, 5 rue Salle-l'Evêque, CS 49020, 34967 Montpellier Cedex 2) afin que puissent être prescrites des mesures d'archéologie préventive dans les conditions définies par le code du patrimoine.

ARTICLE 5:

Le présent arrêté sera publié selon les dispositions prévues à l'article R. 523-6 du code du patrimoine, au recueil des actes administratifs de la Préfecture du département de la Lozère et notifié au Maire de la commune de Laval-du-Tarn, qui procédera à son affichage pendant un mois en mairie à compter de sa réception.

ARTICLE 6:

L'arrêté et ses annexes (plan et notice de présentation) seront tenus à disposition du public à la mairie de Laval-du-Tarn et à la Préfecture de département de la Lozère.

ARTICLE 7 :

Le Directeur régional des affaires culturelles, le Préfet de département de la Lozère et le Maire de la commune de Laval-du-Tarn sont chargés, chacun en ce qui le concerne, de l'exécution du présent arrêté.

Fait à Montpellier, le 15 mars 2021

Pour le Préfet de Région,
et par délégation,
le Directeur régional des affaires culturelles

Pour le Directeur régional
des affaires culturelles
Le Directeur du pôle patrimoine
et archéologie
Michel VAGINAY

Notice de présentation annexée à l'arrêté n° 76-2021-0264 du 15/03/2021

Zones sans seuil

Zone 1 : cette zone présente une très forte potentialité archéologique, avec des sites comme le dolmen de Rausas, érigé au Néolithique et réutilisé durant l'Âge du Fer.

Arrêté n° 76-2021-0264
du 15/03/2021

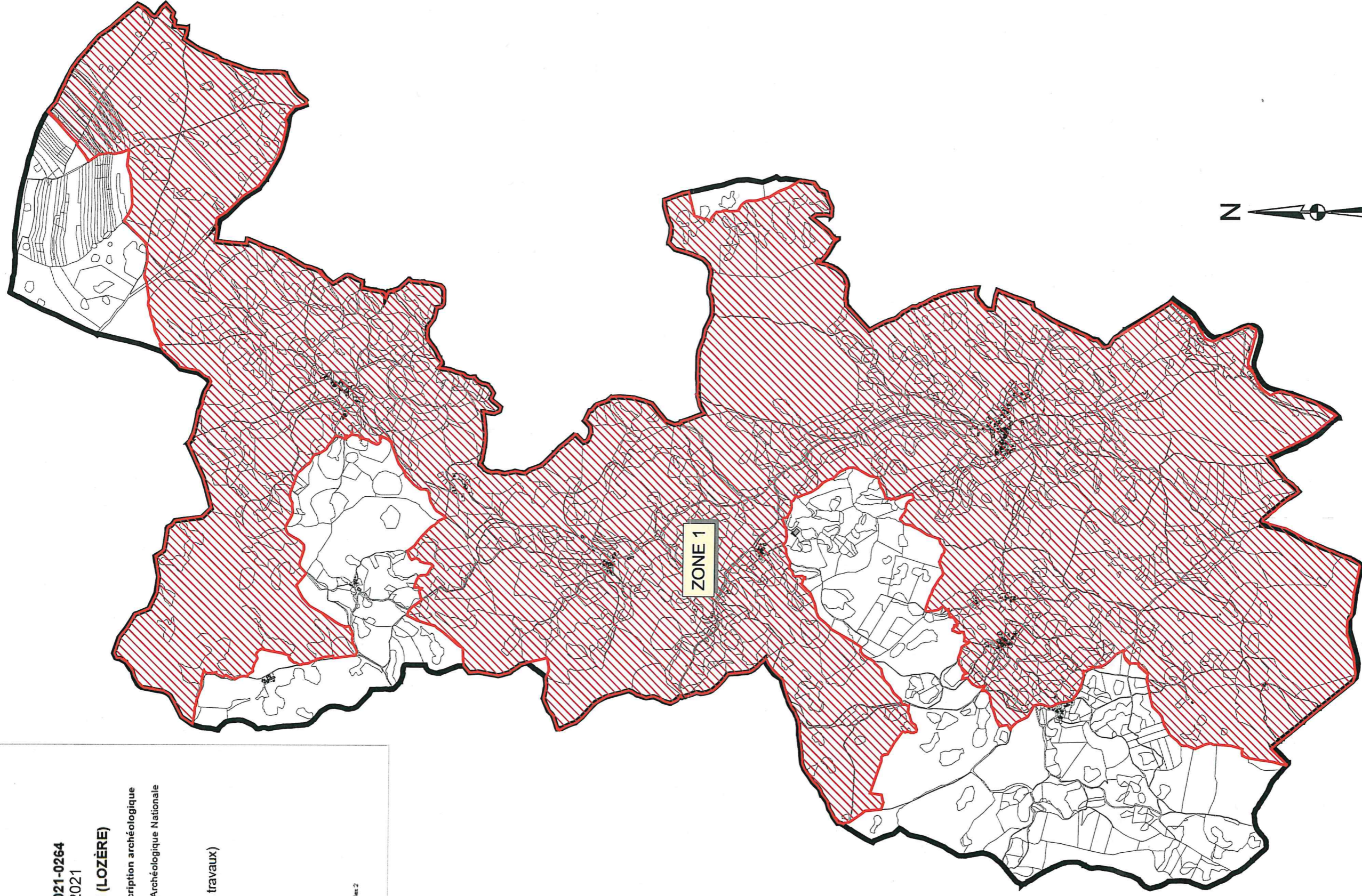
LAVAL DU TARN (LOZÈRE)

Zone de présomption de prescription archéologique
(ZPPA)

d'après les données de la Carte Archéologique Nationale



sans seuil (tous travaux)



1000

0

2000

Mètres



**PRÉFET
DE LA RÉGION
OCCITANIE**

*Liberté
Égalité
Fraternité*

**Direction régionale
des affaires culturelles**

**Arrêté n°76-2021-0265
du 15/03/2021**

**portant création de la zone de présomption de prescription archéologique (ZPPA)
Commune du Rozier (Lozère)**

--- ---- ---

**Le Préfet de la région Occitanie
Préfet de la Haute-Garonne
Chevalier de la légion d'honneur
Officier de l'ordre national du mérite**

VU le code du patrimoine, notamment son livre V, articles L. 522-5, R. 523-4 à R. 523-8 et R. 545-1 à R. 545-23 ;

VU le code de l'urbanisme, notamment ses articles L. 121-2, R. 111-4, R. 423-2, R. 423-7 à R. 423-9, R. 423-24, R. 423-59, R. 423-69 et R. 425-31 ;

VU l'avis de la Commission territoriale de la recherche archéologique Sud-Ouest en date du 8 au 10 décembre 2020 ;

VU l'arrêté préfectoral R76-2021-03-04-004 du 4 mars 2021 portant délégation de signature à M. Michel ROUSSEL, Directeur régional des affaires culturelles – DRAC Occitanie ;

CONSIDÉRANT les informations scientifiques conduisant à envisager la présence d'éléments du patrimoine archéologique ou les éléments de connaissance du patrimoine archéologique recensés sur la commune du Rozier, mis en évidence lors de fouilles entreprises à l'occasion de projets d'aménagement et d'urbanisme ou de recherches programmées, lors de campagnes de prospection inventaire ou lors du dépouillement de la documentation écrite ;

CONSIDÉRANT que ces éléments permettent de présumer que des vestiges archéologiques nombreux ou importants sont présents sur les terrains inclus dans le périmètre des zones définies par le présent arrêté ;

CONSIDÉRANT que les travaux d'urbanisme et d'aménagement sont susceptibles de détruire des vestiges archéologiques connus ou non encore identifiés ;

CONSIDÉRANT que leur protection implique que l'ensemble des dossiers, concernant ces travaux d'urbanisme et d'aménagement visés à l'article R. 523-4 du code du patrimoine, soit transmis au Préfet de région ;

ARRÊTE

ARTICLE 1 :

Sur le territoire de la commune du Rozier est délimitée une zone géographique dite « zone de présomption de prescription archéologique » dans le périmètre de laquelle les projets d'aménagement sont présumés faire l'objet de prescriptions archéologiques préalablement à leur réalisation.

Cette zone est délimitée et identifiée sur le plan, et décrite sur la notice de présentation, documents qui sont annexés au présent arrêté.

ARTICLE 2 :

Dans la zone mentionnée à l'article 1, doivent être transmis au préfet de région l'ensemble des projets énumérés à l'article R. 523-4 du Code du Patrimoine, notamment ceux rappelés à l'article 3 du présent arrêté ainsi que l'ensemble des projets suivants :

- les permis de construire prévus par l'article L. 421-1 du code de l'urbanisme ;
- les permis d'aménager prévus par l'article L. 421-2 du même code ;
- les permis de démolir prévus par l'article L. 421-3 du même code ;
- les déclarations préalables prévus par l'article L. 421-4 du même code ;
- les décisions de réalisation de zone d'aménagement concerté prévus par les articles R. 311-7 et suivants du même code ;
- tous les travaux définis à l'article R. 523-5 du code du patrimoine (affouillements, nivellements, préparations du sol, arrachage de souches, création de retenues d'eau ou de canaux...), sans seuil de superficie.

ARTICLE 3 :

En dehors de la zone définie par le présent arrêté, les alinéas 2° à 6° et le dernier alinéa de l'article R. 523-4 du code du patrimoine continuent de s'appliquer et toutes les demandes ou déclarations relatives aux travaux mentionnés à ces articles doivent donc être transmises au Préfet de région, notamment :

- réalisation de zones d'aménagement concerté créées conformément à l'article L. 311-1 du code de l'urbanisme et affectant une superficie supérieure ou égale à 3 hectares ;
- opérations de lotissement régies par les articles R. 442-1 et suivants du code de l'urbanisme, affectant une superficie supérieure ou égale à 3 hectares ;
- travaux d'affouillement, de nivellement ou d'exhaussement de sol liés à des opérations d'aménagement d'une superficie supérieure à 10 000 m² et affectant le sol sur une profondeur de plus de 0,50 m, travaux de préparation du sol ou de plantation d'arbres ou de vignes, affectant le sol sur une profondeur de plus de 0,50 m et sur une surface de plus de 10 000 m², travaux d'arrachage ou de destruction de souches ou de vignes sur une surface de plus de 10 000 m², travaux de création de retenues d'eau ou de canaux d'irrigation d'une profondeur supérieure à 0,50 m et portant sur une surface de plus de 10 000 m² ;
- aménagements et ouvrages dispensés d'autorisation d'urbanisme, soumis ou non à une autre autorisation administrative, qui doivent être précédés d'une étude d'impact en application de l'article L. 122-1 du code de l'environnement ;
- travaux sur les immeubles classés au titre des monuments historiques qui sont dispensés d'autorisation d'urbanisme mais sont soumis à autorisation en application de l'article L. 621-9 du code du patrimoine .

Elles sont présumées faire l'objet de prescriptions archéologiques préalablement à la réalisation de l'opération d'urbanisme ou d'aménagement faisant l'objet de la demande.

En outre, conformément à l'article R. 523-8 du code du patrimoine, le maire de la commune, ou toute autre autorité compétente pour délivrer une autorisation, peut saisir le Préfet d'un projet dont

la transmission n'est pas obligatoire, en se fondant sur des éléments de localisation du patrimoine archéologique dont il a connaissance.

ARTICLE 4:

Les dossiers, demandes et décisions, mentionnés dans le présent arrêté, sont transmis sans délai aux services de la Préfecture de région (DRAC Occitanie – Hôtel de Grave, 5 rue Salle-l'Evêque, CS 49020, 34967 Montpellier Cedex 2) afin que puissent être prescrites des mesures d'archéologie préventive dans les conditions définies par le code du patrimoine.

ARTICLE 5:

Le présent arrêté sera publié selon les dispositions prévues à l'article R. 523-6 du code du patrimoine, au recueil des actes administratifs de la Préfecture du département de la Lozère et notifié au Maire de la commune du Rozier, qui procédera à son affichage pendant un mois en mairie à compter de sa réception.

ARTICLE 6:

L'arrêté et ses annexes (plan et notice de présentation) seront tenus à disposition du public à la mairie du Rozier et à la Préfecture de département de la Lozère.

ARTICLE 7 :

Le Directeur régional des affaires culturelles, le Préfet de département de la Lozère et le Maire de la commune du Rozier sont chargés, chacun en ce qui le concerne, de l'exécution du présent arrêté.

Fait à Montpellier, le 15 mars 2021

Pour le Préfet de Région,
et par délégation,
le Directeur régional des affaires culturelles

Pour le Directeur régional
des affaires culturelles
Le Directeur du pôle patrimoine
et architecture
Michel VAGINAY

Notice de présentation annexée à l'arrêté n°76-2021-0265 du 15/03/2021


Zones sans seuil

Zone 1 : cette zone présente une très forte potentialité archéologique, avec des sites comme les ateliers de potiers gallo-romains des Brouillets.

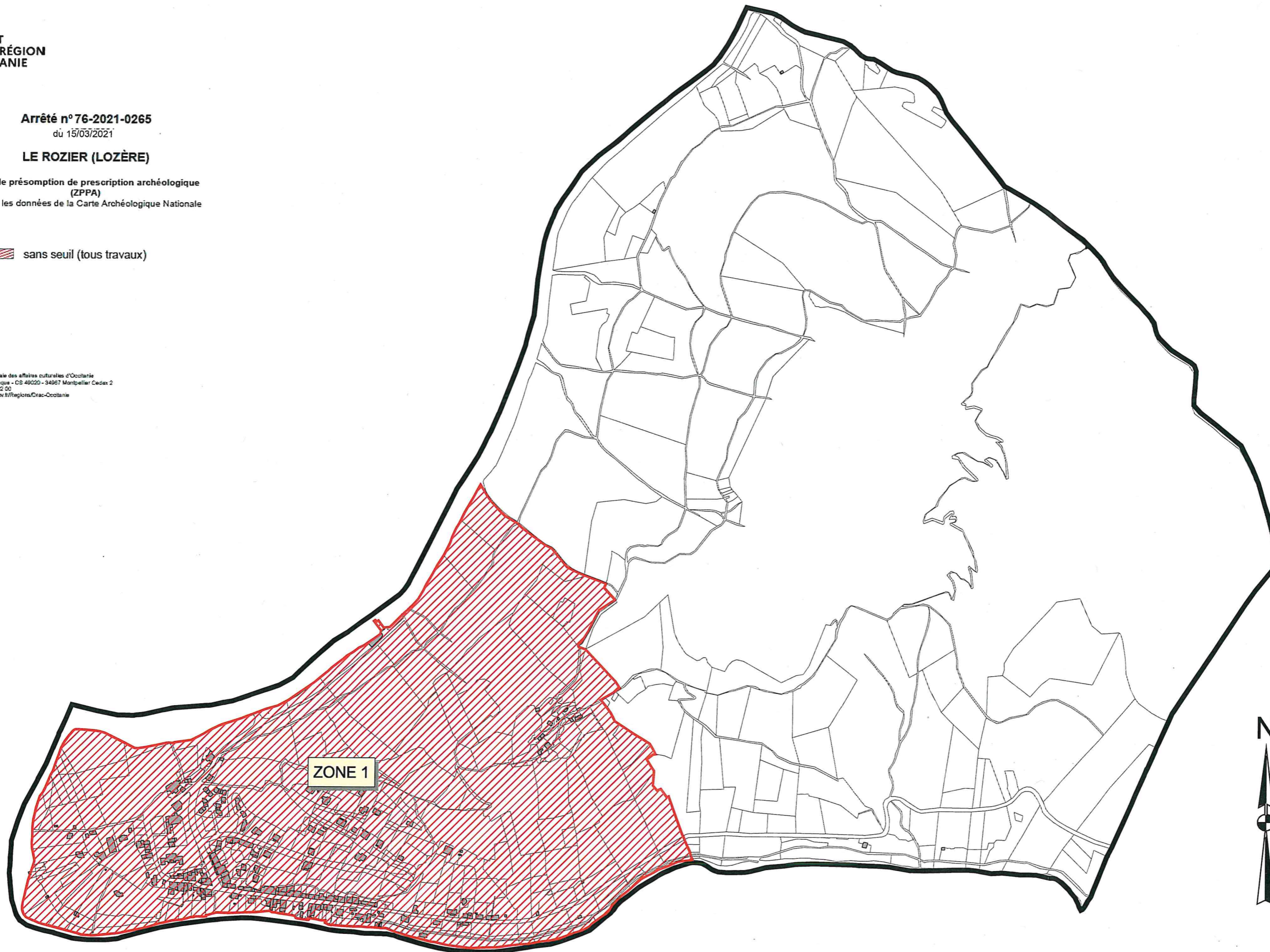
Arrêté n° 76-2021-0265
du 15/03/2021

LE ROZIER (LOZÈRE)

**Zone de présomption de prescription archéologique
(ZPPA)**
d'après les données de la Carte Archéologique Nationale

 sans seuil (tous travaux)

Direction régionale des affaires culturelles d'Occitanie
5 rue Balaï-Evêque - CS 40020 - 34067 Montpellier Cedex 2
Tél. : 04 67 02 32 00
www.culture.gouv.fr/Regions/Drac-Occitanie





**PRÉFET
DE LA RÉGION
OCCITANIE**

*Liberté
Égalité
Fraternité*

**Direction régionale
des affaires culturelles**

**Arrêté n°76-2021-0266
du 15/03/2021**

**portant création de la zone de présomption de prescription archéologique (ZPPA)
Commune de Marvejols (Lozère)**

**Le Préfet de la région Occitanie
Préfet de la Haute-Garonne
Chevalier de la légion d'honneur
Officier de l'ordre national du mérite**

VU le code du patrimoine, notamment son livre V, articles L. 522-5, R. 523-4 à R. 523-8 et R. 545-1 à R. 545-23 ;

VU le code de l'urbanisme, notamment ses articles L. 121-2, R. 111-4, R. 423-2, R. 423-7 à R. 423-9, R. 423-24, R. 423-59, R. 423-69 et R. 425-31 ;

VU l'avis de la Commission territoriale de la recherche archéologique Sud-Ouest en date du 8 au 10 décembre 2020 ;

VU Vu l'arrêté préfectoral R76-2021-03-04-004 du 4 mars 2021 portant délégation de signature à M. Michel ROUSSEL, Directeur régional des affaires culturelles – DRAC Occitanie ;

CONSIDÉRANT les informations scientifiques conduisant à envisager la présence d'éléments du patrimoine archéologique ou les éléments de connaissance du patrimoine archéologique recensés sur la commune de Marvejols, mis en évidence lors de fouilles entreprises à l'occasion de projets d'aménagement et d'urbanisme ou de recherches programmées, lors de campagnes de prospection inventaire ou lors du dépouillement de la documentation écrite ;

CONSIDÉRANT que ces éléments permettent de présumer que des vestiges archéologiques nombreux ou importants sont présents sur les terrains inclus dans le périmètre des zones définies par le présent arrêté ;

CONSIDÉRANT que les travaux d'urbanisme et d'aménagement sont susceptibles de détruire des vestiges archéologiques connus ou non encore identifiés ;

CONSIDÉRANT que leur protection implique que l'ensemble des dossiers, concernant ces travaux d'urbanisme et d'aménagement visés à l'article R. 523-4 du code du patrimoine, soit transmis au Préfet de région ;

ARRÊTE

ARTICLE 1 :

Sur le territoire de la commune de Marvejols sont délimitées trois zones géographiques dites « zones de présomption de prescription archéologique » dans le périmètre desquelles les projets d'aménagement sont présumés faire l'objet de prescriptions archéologiques préalablement à leur réalisation.

Ces zones sont délimitées et identifiées sur le plan, et décrites sur la notice de présentation, documents qui sont annexés au présent arrêté.

ARTICLE 2 :

Dans les zones mentionnées à l'article 1, doivent être transmis au préfet de région l'ensemble des projets énumérés à l'article R. 523-4 du Code du Patrimoine, notamment ceux rappelés à l'article 3 du présent arrêté ainsi que l'ensemble des projets suivants :

- les permis de construire prévus par l'article L. 421-1 du code de l'urbanisme ;
- les permis d'aménager prévus par l'article L. 421-2 du même code ;
- les permis de démolir prévus par l'article L. 421-3 du même code ;
- les déclarations préalables prévus par l'article L. 421-4 du même code ;
- les décisions de réalisation de zone d'aménagement concerté prévus par les articles R. 311-7 et suivants du même code ;
- tous les travaux définis à l'article R. 523-5 du code du patrimoine (affouillements, nivellements, préparations du sol, arrachage de souches, création de retenues d'eau ou de canaux...), sans seuil de superficie.

ARTICLE 3 :

En dehors des zones définies par le présent arrêté, les alinéas 2° à 6° et le dernier alinéa de l'article R. 523-4 du code du patrimoine continuent de s'appliquer et toutes les demandes ou déclarations relatives aux travaux mentionnés à ces articles doivent donc être transmises au Préfet de région, notamment :

- réalisation de zones d'aménagement concerté créées conformément à l'article L. 311-1 du code de l'urbanisme et affectant une superficie supérieure ou égale à 3 hectares ;
- opérations de lotissement régies par les articles R. 442-1 et suivants du code de l'urbanisme, affectant une superficie supérieure ou égale à 3 hectares ;
- travaux d'affouillement, de nivellement ou d'exhaussement de sol liés à des opérations d'aménagement d'une superficie supérieure à 10 000 m² et affectant le sol sur une profondeur de plus de 0,50 m, travaux de préparation du sol ou de plantation d'arbres ou de vignes, affectant le sol sur une profondeur de plus de 0,50 m et sur une surface de plus de 10 000 m², travaux d'arrachage ou de destruction de souches ou de vignes sur une surface de plus de 10 000 m², travaux de création de retenues d'eau ou de canaux d'irrigation d'une profondeur supérieure à 0,50 m et portant sur une surface de plus de 10 000 m² ;
- aménagements et ouvrages dispensés d'autorisation d'urbanisme, soumis ou non à une autre autorisation administrative, qui doivent être précédés d'une étude d'impact en application de l'article L. 122-1 du code de l'environnement ;
- travaux sur les immeubles classés au titre des monuments historiques qui sont dispensés d'autorisation d'urbanisme mais sont soumis à autorisation en application de l'article L. 621-9 du code du patrimoine .

Elles sont présumées faire l'objet de prescriptions archéologiques préalablement à la réalisation de l'opération d'urbanisme ou d'aménagement faisant l'objet de la demande.

En outre, conformément à l'article R. 523-8 du code du patrimoine, le maire de la commune, ou toute autre autorité compétente pour délivrer une autorisation, peut saisir le Préfet d'un projet dont

la transmission n'est pas obligatoire, en se fondant sur des éléments de localisation du patrimoine archéologique dont il a connaissance.

ARTICLE 4:

Les dossiers, demandes et décisions, mentionnés dans le présent arrêté, sont transmis sans délai aux services de la Préfecture de région (DRAC Occitanie – Hôtel de Grave, 5 rue Salle-l'Evêque, CS 49020, 34967 Montpellier Cedex 2) afin que puissent être prescrites des mesures d'archéologie préventive dans les conditions définies par le code du patrimoine.

ARTICLE 5:

Le présent arrêté sera publié selon les dispositions prévues à l'article R. 523-6 du code du patrimoine, au recueil des actes administratifs de la Préfecture du département de la Lozère et notifié au Maire de la commune de Marvejols, qui procédera à son affichage pendant un mois en mairie à compter de sa réception.

ARTICLE 6:

L'arrêté et ses annexes (plan et notice de présentation) seront tenus à disposition du public à la mairie de Marvejols et à la Préfecture de département de la Lozère.

ARTICLE 7 :

Le Directeur régional des affaires culturelles, le Préfet de département de la Lozère et le Maire de la commune de Marvejols sont chargés, chacun en ce qui le concerne, de l'exécution du présent arrêté.

Fait à Montpellier, le 15 mars 2021

Pour le Préfet de Région,
et par délégation,
le Directeur régional des affaires culturelles

Pour le Directeur régional
des affaires culturelles
Le Directeur du pôle patrimoine
et architecture
Michel VAGINAY

Notice de présentation annexée à l'arrêté n°76-2021-0266 du 15/03/2021

Zones sans seuil

Zone 1 : cette zone présente une très forte potentialité archéologique, avec des sites comme le cimetière médiéval de la Maison Rouge.

Zone 2 : cette zone présente une très forte potentialité archéologique, avec les dolmens néolithiques du Poujoulet.

Zone 3 : cette zone présente une très forte potentialité archéologique, avec le village d'origine médiévale de la Coustarade.

Arrêté n° 76-2021-0266
du 15/03/2021

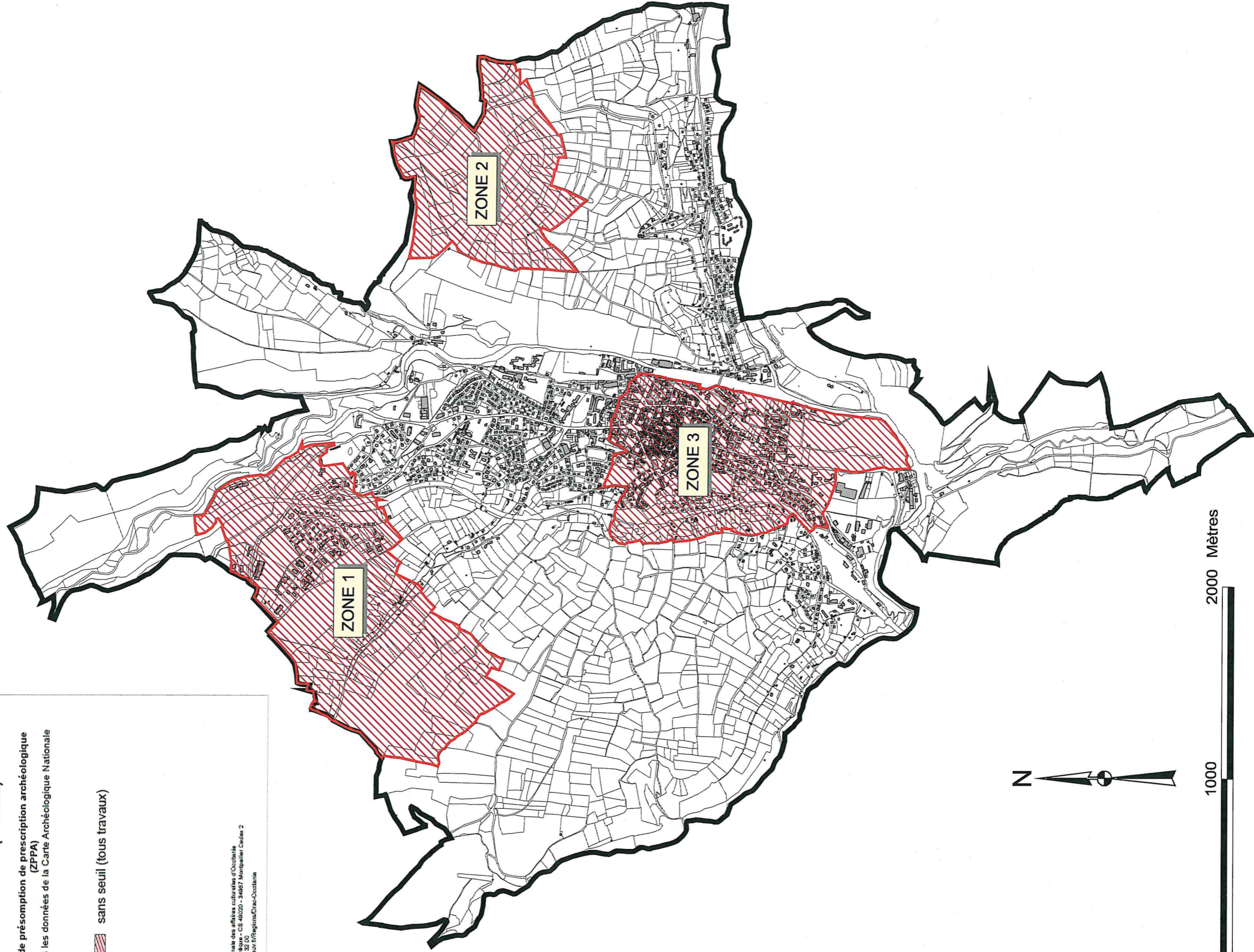
MARVEJOLS (LOZÈRE)

**Zone de présomption de prescription archéologique
(ZPPA)**

d'après les données de la Carte Archéologique Nationale



sans seuil (tous travaux)





**PRÉFET
DE LA RÉGION
OCCITANIE**

*Liberté
Égalité
Fraternité*

**Direction régionale
des affaires culturelles**

**Arrêté n° 76-2021-267
du 15/03/2021**

**portant création de la zone de présomption de prescription archéologique (ZPPA)
Commune de Mont-Lozère-et-Goulet (Lozère)**

--- ---- ---
**Le Préfet de la région Occitanie
Préfet de la Haute-Garonne
Chevalier de la légion d'honneur
Officier de l'ordre national du mérite**

VU le code du patrimoine, notamment son livre V, articles L. 522-5, R. 523-4 à R. 523-8 et R. 545-1 à R. 545-23 ;

VU le code de l'urbanisme, notamment ses articles L. 121-2, R. 111-4, R. 423-2, R. 423-7 à R. 423-9, R. 423-24, R. 423-59, R. 423-69 et R. 425-31 ;

VU l'avis de la Commission territoriale de la recherche archéologique Sud-Ouest en date du 8 au 10 décembre 2020 ;

VU Vu l'arrêté préfectoral R76-2021-03-04-004 du 4 mars 2021 portant délégation de signature à M. Michel ROUSSEL, Directeur régional des affaires culturelles – DRAC Occitanie ;

CONSIDÉRANT les informations scientifiques conduisant à envisager la présence d'éléments du patrimoine archéologique ou les éléments de connaissance du patrimoine archéologique recensés sur la commune de Mont-Lozère-et-Goulet, mis en évidence lors de fouilles entreprises à l'occasion de projets d'aménagement et d'urbanisme ou de recherches programmées, lors de campagnes de prospection inventaire ou lors du dépouillement de la documentation écrite ;

CONSIDÉRANT que ces éléments permettent de présumer que des vestiges archéologiques nombreux ou importants sont présents sur les terrains inclus dans le périmètre des zones définies par le présent arrêté ;

CONSIDÉRANT que les travaux d'urbanisme et d'aménagement sont susceptibles de détruire des vestiges archéologiques connus ou non encore identifiés ;

CONSIDÉRANT que leur protection implique que l'ensemble des dossiers, concernant ces travaux d'urbanisme et d'aménagement visés à l'article R. 523-4 du code du patrimoine, soit transmis au Préfet de région ;

ARRÊTE

ARTICLE 1 :

Sur le territoire de la commune de Mont-Lozère-et-Goulet sont délimitées douze zones géographiques dites « zones de présomption de prescription archéologique » dans le périmètre desquelles les projets d'aménagement sont présumés faire l'objet de prescriptions archéologiques préalablement à leur réalisation.

Ces zones sont délimitées et identifiées sur le plan, et décrite sur la notice de présentation, documents qui sont annexés au présent arrêté.

ARTICLE 2 :

Dans les zones mentionnées à l'article 1, doivent être transmis au préfet de région l'ensemble des projets énumérés à l'article R. 523-4 du Code du Patrimoine, notamment ceux rappelés à l'article 3 du présent arrêté ainsi que l'ensemble des projets suivants :

- les permis de construire prévus par l'article L. 421-1 du code de l'urbanisme ;
- les permis d'aménager prévus par l'article L. 421-2 du même code ;
- les permis de démolir prévus par l'article L. 421-3 du même code ;
- les déclarations préalables prévus par l'article L. 421-4 du même code ;
- les décisions de réalisation de zone d'aménagement concerté prévus par les articles R. 311-7 et suivants du même code ;
- tous les travaux définis à l'article R. 523-5 du code du patrimoine (affouillements, nivellements, préparations du sol, arrachage de souches, création de retenues d'eau ou de canaux...), sans seuil de superficie.

ARTICLE 3 :

En dehors des zones définies par le présent arrêté, les alinéas 2° à 6° et le dernier alinéa de l'article R. 523-4 du code du patrimoine continuent de s'appliquer et toutes les demandes ou déclarations relatives aux travaux mentionnés à ces articles doivent donc être transmises au Préfet de région, notamment :

- réalisation de zones d'aménagement concerté créées conformément à l'article L. 311-1 du code de l'urbanisme et affectant une superficie supérieure ou égale à 3 hectares ;
- opérations de lotissement régies par les articles R. 442-1 et suivants du code de l'urbanisme, affectant une superficie supérieure ou égale à 3 hectares ;
- travaux d'affouillement, de nivellement ou d'exhaussement de sol liés à des opérations d'aménagement d'une superficie supérieure à 10 000 m² et affectant le sol sur une profondeur de plus de 0,50 m, travaux de préparation du sol ou de plantation d'arbres ou de vignes, affectant le sol sur une profondeur de plus de 0,50 m et sur une surface de plus de 10 000 m², travaux d'arrachage ou de destruction de souches ou de vignes sur une surface de plus de 10 000 m², travaux de création de retenues d'eau ou de canaux d'irrigation d'une profondeur supérieure à 0,50 m et portant sur une surface de plus de 10 000 m² ;
- aménagements et ouvrages dispensés d'autorisation d'urbanisme, soumis ou non à une autre autorisation administrative, qui doivent être précédés d'une étude d'impact en application de l'article L. 122-1 du code de l'environnement ;
- travaux sur les immeubles classés au titre des monuments historiques qui sont dispensés d'autorisation d'urbanisme mais sont soumis à autorisation en application de l'article L. 621-9 du code du patrimoine .

Elles sont présumées faire l'objet de prescriptions archéologiques préalablement à la réalisation de l'opération d'urbanisme ou d'aménagement faisant l'objet de la demande.

En outre, conformément à l'article R. 523-8 du code du patrimoine, le maire de la commune, ou toute autre autorité compétente pour délivrer une autorisation, peut saisir le Préfet d'un projet dont la transmission n'est pas obligatoire, en se fondant sur des éléments de localisation du patrimoine archéologique dont il a connaissance.

ARTICLE 4:

Les dossiers, demandes et décisions, mentionnés dans le présent arrêté, sont transmis sans délai aux services de la Préfecture de région (DRAC Occitanie – Hôtel de Grave, 5 rue Salle-l'Evêque, CS 49020, 34967 Montpellier Cedex 2) afin que puissent être prescrites des mesures d'archéologie préventive dans les conditions définies par le code du patrimoine.

ARTICLE 5:

Le présent arrêté sera publié selon les dispositions prévues à l'article R. 523-6 du code du patrimoine, au recueil des actes administratifs de la Préfecture du département de la Lozère et notifié au Maire de la commune de Mont-Lozère-et-Goulet, qui procédera à son affichage pendant un mois en mairie à compter de sa réception.

ARTICLE 6:

L'arrêté et ses annexes (plan et notice de présentation) seront tenus à disposition du public à la mairie de Mont-Lozère-et-Goulet et à la Préfecture de département de la Lozère.

ARTICLE 7 :

Le Directeur régional des affaires culturelles, le Préfet de département de la Lozère et le Maire de la commune de Mont-Lozère-et-Goulet sont chargés, chacun en ce qui le concerne, de l'exécution du présent arrêté.

Fait à Montpellier, le 15 mars 2021

Pour le Préfet de Région,
et par délégation,
le Directeur régional des affaires culturelles

Pour le Directeur régional
des affaires culturelles
Le Directeur du pôle patrimoine
et architecture
Michel VAGINAY

Zones sans seuil

Zone 1 : cette zone présente une très forte potentialité archéologique, avec **d**es sites comme le château du Tournel.

Zone 2 : cette zone présente une très forte potentialité archéologique, avec **c** des sites comme l'église médiévale de Saint-Blaize.

Zone 3 : cette zone présente une très forte potentialité archéologique, avec **notamment** les vestiges liés à l'exploitation minière dont les origines remontent sans doute à l'**â**ge du Fer.

Zone 4 : cette zone présente une très forte potentialité archéologique, avec le **v**illage d'origine médiévale de Belvezet.

Zone 5 : cette zone présente une très forte potentialité archéologique, avec **notamment** les tumulus de l'âge du Fer de Combelle.

Zone 6 : cette zone présente une très forte potentialité archéologique, avec **d**es sites comme le village d'origine médiévale de Valescure.

Zone 7 : cette zone présente une très forte potentialité archéologique, avec **d**es sites comme le village d'origine médiévale de Bonnetés.

Zone 8 : cette zone présente une très forte potentialité archéologique, avec **d**es sites comme le village d'origine médiévale de Serreméjan.

Zone 9 : cette zone présente une très forte potentialité archéologique, avec **d**es sites comme le village d'origine médiévale de la Rochette-Hérals.

Zone 10 : cette zone présente une très forte potentialité archéologique, avec **d**es sites comme le village d'origine médiévale d'Auriac.

Zone 11 : cette zone présente une très forte potentialité archéologique, avec **d**es sites comme le village d'origine médiévale des Sagnes.

Zone 12 : cette zone présente une très forte potentialité archéologique, avec **d**es sites comme le château d'origine médiévale de Servies.

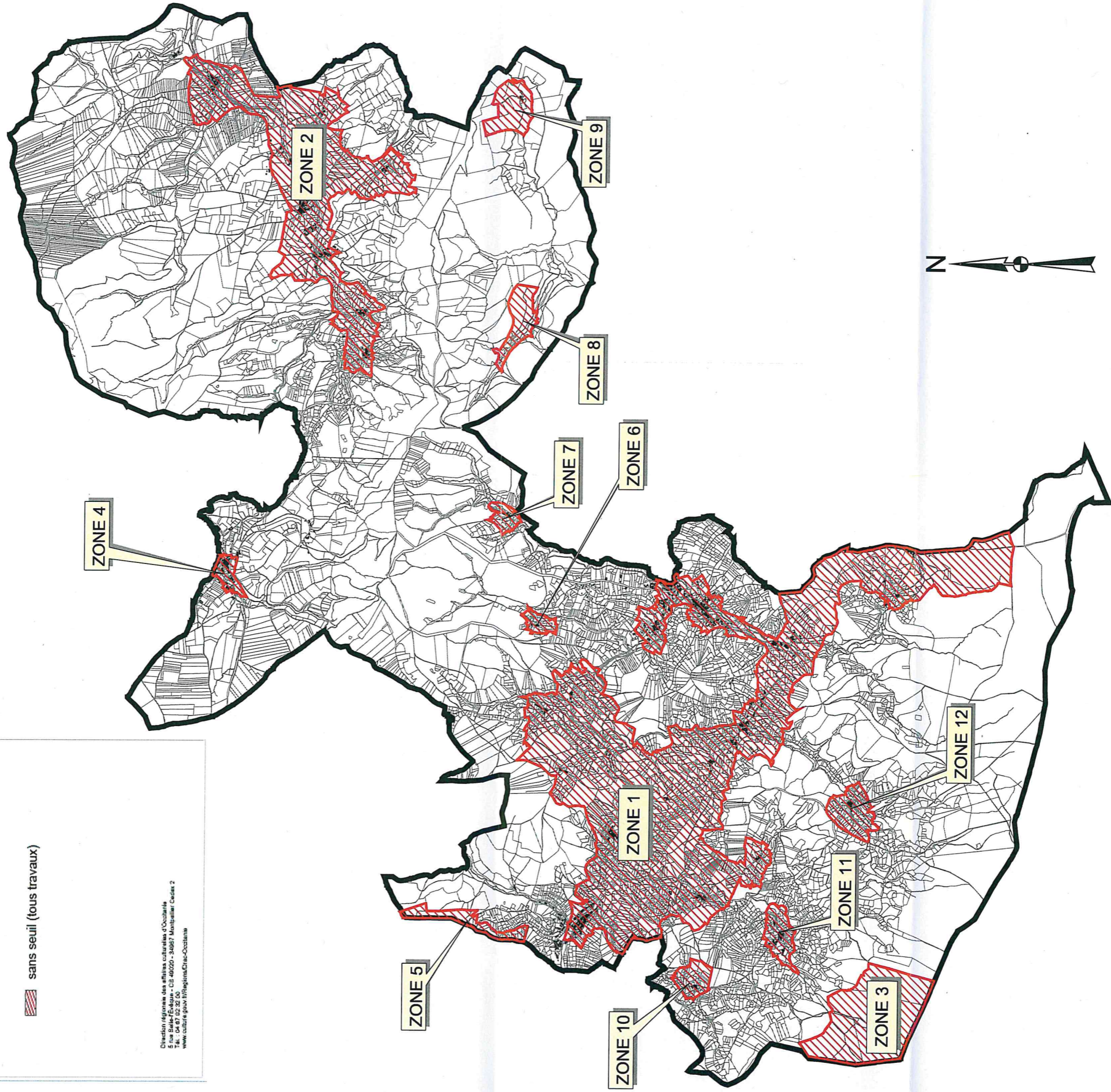
Arrêté n° 76-2021-0267
du 15/03/2021

MONT-LOZERE-ET-GOULET (LOZÈRE)

Zone de présomption de prescription archéologique
(ZPPA)
d'après les données de la Carte Archéologique Nationale

 sans seuil (tous travaux)

Direction régionale des affaires culturelles d'Occitanie
100 rue de la République - CS 40020 - 34067 Montpellier Cedex 2
Tél. 04 67 10 32 60
www.culture.gouv.fr/regions/Occitanie





**PRÉFET
DE LA RÉGION
OCCITANIE**

*Liberté
Égalité
Fraternité*

**Direction régionale
des affaires culturelles**

**Arrêté n° 76-2021-0268
du 15/03/2021**

**portant création de la zone de présomption de prescription archéologique (ZPPA)
Commune de Montbel (Lozère)**

**Le Préfet de la région Occitanie
Préfet de la Haute-Garonne
Chevalier de la légion d'honneur
Officier de l'ordre national du mérite**

VU le code du patrimoine, notamment son livre V, articles L. 522-5, R. 523-4 à R. 523-8 et R. 545-1 à R. 545-23 ;

VU le code de l'urbanisme, notamment ses articles L. 121-2, R. 111-4, R. 423-2, R. 423-7 à R. 423-9, R. 423-24, R. 423-59, R. 423-69 et R. 425-31 ;

VU l'avis de la Commission territoriale de la recherche archéologique Sud-Ouest en date du 8 au 10 décembre 2020 ;

VU Vu l'arrêté préfectoral R76-2021-03-04-004 du 4 mars 2021 portant délégation de signature à M. Michel ROUSSEL, Directeur régional des affaires culturelles – DRAC Occitanie ;

CONSIDÉRANT les informations scientifiques conduisant à envisager la présence d'éléments du patrimoine archéologique ou les éléments de connaissance du patrimoine archéologique recensés sur la commune de Montbel, mis en évidence lors de fouilles entreprises à l'occasion de projets d'aménagement et d'urbanisme ou de recherches programmées, lors de campagnes de prospection inventaire ou lors du dépouillement de la documentation écrite ;

CONSIDÉRANT que ces éléments permettent de présumer que des vestiges archéologiques nombreux ou importants sont présents sur les terrains inclus dans le périmètre des zones définies par le présent arrêté ;

CONSIDÉRANT que les travaux d'urbanisme et d'aménagement sont susceptibles de détruire des vestiges archéologiques connus ou non encore identifiés ;

CONSIDÉRANT que leur protection implique que l'ensemble des dossiers, concernant ces travaux d'urbanisme et d'aménagement visés à l'article R. 523-4 du code du patrimoine, soit transmis au Préfet de région ;

ARRÊTE

ARTICLE 1 :

Sur le territoire de la commune de Montbel sont délimitées deux zones géographiques dites « zones de présomption de prescription archéologique » dans le périmètre desquelles les projets d'aménagement sont présumés faire l'objet de prescriptions archéologiques préalablement à leur réalisation.

Ces zones sont délimitées et identifiées sur le plan, et décrites sur la notice de présentation, documents qui sont annexés au présent arrêté.

ARTICLE 2 :

Dans les zones mentionnées à l'article 1, doivent être transmis au préfet de région l'ensemble des projets énumérés à l'article R. 523-4 du Code du Patrimoine, notamment ceux rappelés à l'article 3 du présent arrêté ainsi que l'ensemble des projets suivants :

- les permis de construire prévus par l'article L. 421-1 du code de l'urbanisme ;
- les permis d'aménager prévus par l'article L. 421-2 du même code ;
- les permis de démolir prévus par l'article L. 421-3 du même code ;
- les déclarations préalables prévus par l'article L. 421-4 du même code ;
- les décisions de réalisation de zone d'aménagement concerté prévus par les articles R. 311-7 et suivants du même code ;
- tous les travaux définis à l'article R. 523-5 du code du patrimoine (affouillements, nivellements, préparations du sol, arrachage de souches, création de retenues d'eau ou de canaux...), sans seuil de superficie.

ARTICLE 3 :

En dehors des zones définies par le présent arrêté, les alinéas 2° à 6° et le dernier alinéa de l'article R. 523-4 du code du patrimoine continuent de s'appliquer et toutes les demandes ou déclarations relatives aux travaux mentionnés à ces articles doivent donc être transmises au Préfet de région, notamment :

- réalisation de zones d'aménagement concerté créées conformément à l'article L. 311-1 du code de l'urbanisme et affectant une superficie supérieure ou égale à 3 hectares ;
- opérations de lotissement régies par les articles R. 442-1 et suivants du code de l'urbanisme, affectant une superficie supérieure ou égale à 3 hectares ;
- travaux d'affouillement, de nivellement ou d'exhaussement de sol liés à des opérations d'aménagement d'une superficie supérieure à 10 000 m² et affectant le sol sur une profondeur de plus de 0,50 m, travaux de préparation du sol ou de plantation d'arbres ou de vignes, affectant le sol sur une profondeur de plus de 0,50 m et sur une surface de plus de 10 000 m², travaux d'arrachage ou de destruction de souches ou de vignes sur une surface de plus de 10 000 m², travaux de création de retenues d'eau ou de canaux d'irrigation d'une profondeur supérieure à 0,50 m et portant sur une surface de plus de 10 000 m² ;
- aménagements et ouvrages dispensés d'autorisation d'urbanisme, soumis ou non à une autre autorisation administrative, qui doivent être précédés d'une étude d'impact en application de l'article L. 122-1 du code de l'environnement ;
- travaux sur les immeubles classés au titre des monuments historiques qui sont dispensés d'autorisation d'urbanisme mais sont soumis à autorisation en application de l'article L. 621-9 du code du patrimoine .

Elles sont présumées faire l'objet de prescriptions archéologiques préalablement à la réalisation de l'opération d'urbanisme ou d'aménagement faisant l'objet de la demande.

En outre, conformément à l'article R. 523-8 du code du patrimoine, le maire de la commune, ou toute autre autorité compétente pour délivrer une autorisation, peut saisir le Préfet d'un projet dont

la transmission n'est pas obligatoire, en se fondant sur des éléments de localisation du patrimoine archéologique dont il a connaissance.

ARTICLE 4:

Les dossiers, demandes et décisions, mentionnés dans le présent arrêté, sont transmis sans délai aux services de la Préfecture de région (DRAC Occitanie – Hôtel de Grave, 5 rue Salle-l'Evêque, CS 49020, 34967 Montpellier Cedex 2) afin que puissent être prescrites des mesures d'archéologie préventive dans les conditions définies par le code du patrimoine.

ARTICLE 5:

Le présent arrêté sera publié selon les dispositions prévues à l'article R. 523-6 du code du patrimoine, au recueil des actes administratifs de la Préfecture du département de la Lozère et notifié au Maire de la commune de Montbel, qui procédera à son affichage pendant un mois en mairie à compter de sa réception.

ARTICLE 6:

L'arrêté et ses annexes (plan et notice de présentation) seront tenus à disposition du public à la mairie de Montbel et à la Préfecture de département de la Lozère.

ARTICLE 7 :

Le Directeur régional des affaires culturelles, le Préfet de département de la Lozère et le Maire de la commune de Montbel sont chargés, chacun en ce qui le concerne, de l'exécution du présent arrêté.

Fait à Montpellier, le 15 mars 2021

Pour le Préfet de Région,
et par délégation,
le Directeur régional des affaires culturelles

Pour le Directeur régional
des affaires culturelles
Le Directeur du pôle patrimoine
et architecture
Michel VAGINAY

Notice de présentation annexée à l'arrêté n° 76-2021-0268 du 15/03/2021

Zones sans seuil


Zone 1 : cette zone présente une très forte potentialité archéologique, avec des sites comme l'agglomération gallo-romaine de Laveyrune.

Zone 2 : cette zone présente une très forte potentialité archéologique, avec le village d'origine médiévale de Montbel.

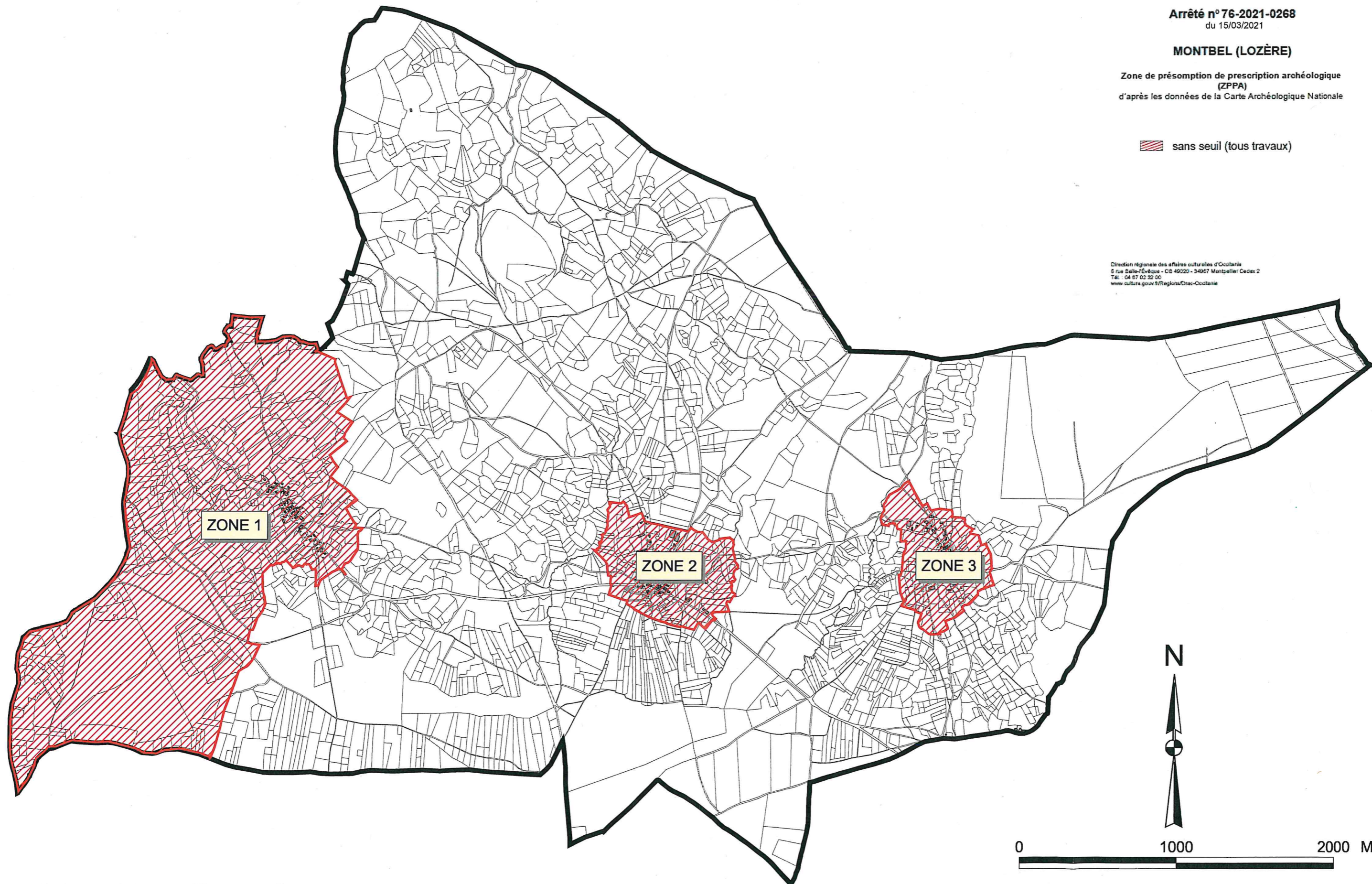
Arrêté n° 76-2021-0268
du 15/03/2021

MONTBEL (LOZÈRE)

Zone de présomption de prescription archéologique
(ZPPA)
d'après les données de la Carte Archéologique Nationale

 sans seuil (tous travaux)

Direction régionale des affaires culturelles d'Occitanie
5 rue Sèze-Évêque - CS 49020 - 34067 Montpellier Cedex 2
Tél. : 04 87 02 32 00
www.culture.gouv.fr/Regions/Creac-Occitanie





**PRÉFET
DE LA RÉGION
OCCITANIE**

*Liberté
Égalité
Fraternité*

**Direction régionale
des affaires culturelles**

**Arrêté n° 76-2021-0269
du 15/03/2021**

**portant création de la zone de présomption de prescription archéologique (ZPPA)
Commune de Nasbinals (Lozère)**

--- ---- ---
**Le Préfet de la région Occitanie
Préfet de la Haute-Garonne
Chevalier de la légion d'honneur
Officier de l'ordre national du mérite**

VU le code du patrimoine, notamment son livre V, articles L. 522-5, R. 523-4 à R. 523-8 et R. 545-1 à R. 545-23 ;

VU le code de l'urbanisme, notamment ses articles L. 121-2, R. 111-4, R. 423-2, R. 423-7 à R. 423-9, R. 423-24, R. 423-59, R. 423-69 et R. 425-31 ;

VU l'avis de la Commission territoriale de la recherche archéologique Sud-Ouest en date du 8 au 10 décembre 2020 ;

VU Vu l'arrêté préfectoral R76-2021-03-04-004 du 4 mars 2021 portant délégation de signature à M. Michel ROUSSEL, Directeur régional des affaires culturelles – DRAC Occitanie ;

CONSIDÉRANT les informations scientifiques conduisant à envisager la présence d'éléments du patrimoine archéologique ou les éléments de connaissance du patrimoine archéologique recensés sur la commune de Nasbinals, mis en évidence lors de fouilles entreprises à l'occasion de projets d'aménagement et d'urbanisme ou de recherches programmées, lors de campagnes de prospection inventaire ou lors du dépouillement de la documentation écrite ;

CONSIDÉRANT que ces éléments permettent de présumer que des vestiges archéologiques nombreux ou importants sont présents sur les terrains inclus dans le périmètre des zones définies par le présent arrêté ;

CONSIDÉRANT que les travaux d'urbanisme et d'aménagement sont susceptibles de détruire des vestiges archéologiques connus ou non encore identifiés ;

CONSIDÉRANT que leur protection implique que l'ensemble des dossiers, concernant ces travaux d'urbanisme et d'aménagement visés à l'article R. 523-4 du code du patrimoine, soit transmis au Préfet de région ;

ARRÊTE

ARTICLE 1 :

Sur le territoire de la commune de Nasbinals est délimitée une zone géographique dite « zone de présomption de prescription archéologique » dans le périmètre de laquelle les projets d'aménagement sont présumés faire l'objet de prescriptions archéologiques préalablement à leur réalisation.

Cette zone est délimitée et identifiée sur le plan, et décrite sur la notice de présentation, documents qui sont annexés au présent arrêté.

ARTICLE 2 :

Dans la zone mentionnée à l'article 1, doivent être transmis au préfet de région l'ensemble des projets énumérés à l'article R. 523-4 du Code du Patrimoine, notamment ceux rappelés à l'article 3 du présent arrêté ainsi que l'ensemble des projets suivants :

- les permis de construire prévus par l'article L. 421-1 du code de l'urbanisme ;
- les permis d'aménager prévus par l'article L. 421-2 du même code ;
- les permis de démolir prévus par l'article L. 421-3 du même code ;
- les déclarations préalables prévus par l'article L. 421-4 du même code ;
- les décisions de réalisation de zone d'aménagement concerté prévus par les articles R. 311-7 et suivants du même code ;
- tous les travaux définis à l'article R. 523-5 du code du patrimoine (affouillements, nivellements, préparations du sol, arrachage de souches, création de retenues d'eau ou de canaux...), sans seuil de superficie.

ARTICLE 3 :

En dehors de la zone définie par le présent arrêté, les alinéas 2° à 6° et le dernier alinéa de l'article R. 523-4 du code du patrimoine continuent de s'appliquer et toutes les demandes ou déclarations relatives aux travaux mentionnés à ces articles doivent donc être transmises au Préfet de région, notamment :

- réalisation de zones d'aménagement concerté créées conformément à l'article L. 311-1 du code de l'urbanisme et affectant une superficie supérieure ou égale à 3 hectares ;
- opérations de lotissement régies par les articles R. 442-1 et suivants du code de l'urbanisme, affectant une superficie supérieure ou égale à 3 hectares ;
- travaux d'affouillement, de nivellement ou d'exhaussement de sol liés à des opérations d'aménagement d'une superficie supérieure à 10 000 m² et affectant le sol sur une profondeur de plus de 0,50 m, travaux de préparation du sol ou de plantation d'arbres ou de vignes, affectant le sol sur une profondeur de plus de 0,50 m et sur une surface de plus de 10 000 m², travaux d'arrachage ou de destruction de souches ou de vignes sur une surface de plus de 10 000 m², travaux de création de retenues d'eau ou de canaux d'irrigation d'une profondeur supérieure à 0,50 m et portant sur une surface de plus de 10 000 m² ;
- aménagements et ouvrages dispensés d'autorisation d'urbanisme, soumis ou non à une autre autorisation administrative, qui doivent être précédés d'une étude d'impact en application de l'article L. 122-1 du code de l'environnement ;
- travaux sur les immeubles classés au titre des monuments historiques qui sont dispensés d'autorisation d'urbanisme mais sont soumis à autorisation en application de l'article L. 621-9 du code du patrimoine .

Elles sont présumées faire l'objet de prescriptions archéologiques préalablement à la réalisation de l'opération d'urbanisme ou d'aménagement faisant l'objet de la demande.

En outre, conformément à l'article R. 523-8 du code du patrimoine, le maire de la commune, ou toute autre autorité compétente pour délivrer une autorisation, peut saisir le Préfet d'un projet dont

la transmission n'est pas obligatoire, en se fondant sur des éléments de localisation du patrimoine archéologique dont il a connaissance.

ARTICLE 4:

Les dossiers, demandes et décisions, mentionnés dans le présent arrêté, sont transmis sans délai aux services de la Préfecture de région (DRAC Occitanie – Hôtel de Grave, 5 rue Salle-l'Evêque, CS 49020, 34967 Montpellier Cedex 2) afin que puissent être prescrites des mesures d'archéologie préventive dans les conditions définies par le code du patrimoine.

ARTICLE 5:

Le présent arrêté sera publié selon les dispositions prévues à l'article R. 523-6 du code du patrimoine, au recueil des actes administratifs de la Préfecture du département de la Lozère et notifié au Maire de la commune de Nasbinals, qui procédera à son affichage pendant un mois en mairie à compter de sa réception.

ARTICLE 6:

L'arrêté et ses annexes (plan et notice de présentation) seront tenus à disposition du public à la mairie de Nasbinals et à la Préfecture de département de la Lozère.

ARTICLE 7 :

Le Directeur régional des affaires culturelles, le Préfet de département de la Lozère et le Maire de la commune de Nasbinals sont chargés, chacun en ce qui le concerne, de l'exécution du présent arrêté.

Fait à Montpellier, le 15 mars 2021

Pour le Préfet de Région,
et par délégation,
le Directeur régional des affaires culturelles

Pour le Directeur régional
des affaires culturelles
Le Directeur du pôle patrimoine
et architecture
Michel VAGINAY

Notice de présentation annexée à l'arrêté n° 76-2021-0269 du 15/03/2021

Zones sans seuil

Zone 1 : cette zone présente une très forte potentialité archéologique, avec des sites comme le fanum gallo-romain de Saint-Andéol.

Arrêté n° 76-2021-0269
du 15/03/2021

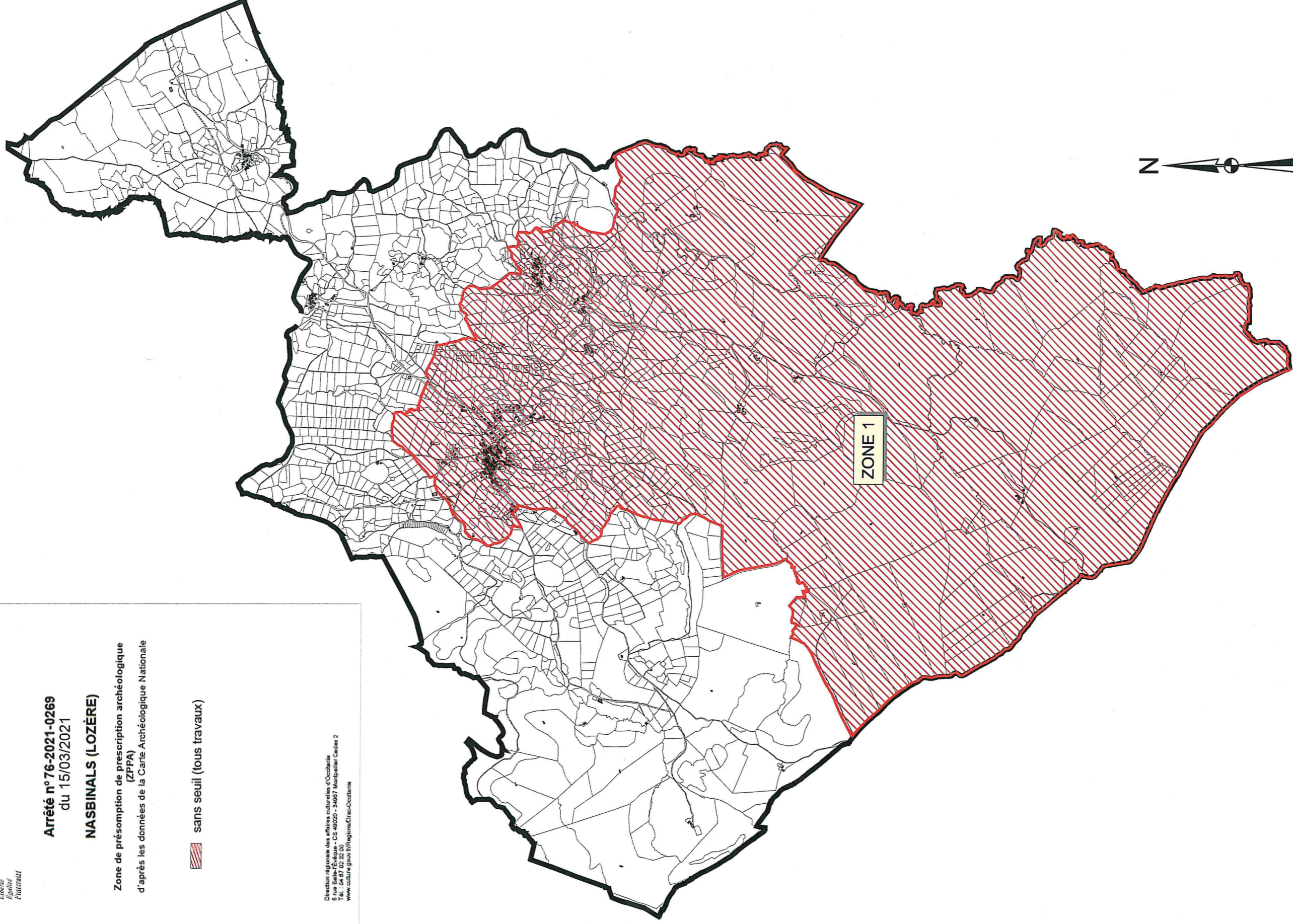
NASBINALS (LOZÈRE)

Zone de présomption de prescription archéologique
(ZPPA)

d'après les données de la Carte Archéologique Nationale

 sans seuil (tous travaux)

Direction Régionale des Affaires Culturelles d'Occitanie
5 rue Salette-Fénelon - CS 40020 - 34067 Montpellier Cedex 2
Tél. : 04 67 02 32 00
www.culture.gouv.fr/Region/Creac-Occitanie



0 2000

4000 Mètres



**PRÉFET
DE LA RÉGION
OCCITANIE**

*Liberté
Égalité
Fraternité*

**Direction régionale
des affaires culturelles**

**Arrêté n° 76-2021-0270
du 15/03/2021**

**portant création de la zone de présomption de prescription archéologique (ZPPA)
Commune de Saint-Bauzille (Lozère)**

--- ---- ---
**Le Préfet de la région Occitanie
Préfet de la Haute-Garonne
Chevalier de la légion d'honneur
Officier de l'ordre national du mérite**

VU le code du patrimoine, notamment son livre V, articles L. 522-5, R. 523-4 à R. 523-8 et R. 545-1 à R. 545-23 ;

VU le code de l'urbanisme, notamment ses articles L. 121-2, R. 111-4, R. 423-2, R. 423-7 à R. 423-9, R. 423-24, R. 423-59, R. 423-69 et R. 425-31 ;

VU l'avis de la Commission territoriale de la recherche archéologique Sud-Ouest en date du 8 au 10 décembre 2020 ;

VU Vu l'arrêté préfectoral R76-2021-03-04-004 du 4 mars 2021 portant délégation de signature à M. Michel ROUSSEL, Directeur régional des affaires culturelles – DRAC Occitanie ;

CONSIDÉRANT les informations scientifiques conduisant à envisager la présence d'éléments du patrimoine archéologique ou les éléments de connaissance du patrimoine archéologique recensés sur la commune de Saint-Bauzille, mis en évidence lors de fouilles entreprises à l'occasion de projets d'aménagement et d'urbanisme ou de recherches programmées, lors de campagnes de prospection inventaire ou lors du dépouillement de la documentation écrite ;

CONSIDÉRANT que ces éléments permettent de présumer que des vestiges archéologiques nombreux ou importants sont présents sur les terrains inclus dans le périmètre des zones définies par le présent arrêté ;

CONSIDÉRANT que les travaux d'urbanisme et d'aménagement sont susceptibles de détruire des vestiges archéologiques connus ou non encore identifiés ;

CONSIDÉRANT que leur protection implique que l'ensemble des dossiers, concernant ces travaux d'urbanisme et d'aménagement visés à l'article R. 523-4 du code du patrimoine, soit transmis au Préfet de région ;

ARRÊTE

ARTICLE 1 :

Sur le territoire de la commune de Saint-Bauzille est délimitée une zone géographique dite « zone de présomption de prescription archéologique » dans le périmètre de laquelle les projets d'aménagement sont présumés faire l'objet de prescriptions archéologiques préalablement à leur réalisation.

Cette zone est délimitée et identifiée sur le plan, et décrite sur la notice de présentation, documents qui sont annexés au présent arrêté.

ARTICLE 2 :

Dans la zone mentionnée à l'article 1, doivent être transmis au préfet de région l'ensemble des projets énumérés à l'article R. 523-4 du Code du Patrimoine, notamment ceux rappelés à l'article 3 du présent arrêté ainsi que l'ensemble des projets suivants :

- les permis de construire prévus par l'article L. 421-1 du code de l'urbanisme ;
- les permis d'aménager prévus par l'article L. 421-2 du même code ;
- les permis de démolir prévus par l'article L. 421-3 du même code ;
- les déclarations préalables prévus par l'article L. 421-4 du même code ;
- les décisions de réalisation de zone d'aménagement concerté prévus par les articles R. 311-7 et suivants du même code ;
- tous les travaux définis à l'article R. 523-5 du code du patrimoine (affouillements, nivellements, préparations du sol, arrachage de souches, création de retenues d'eau ou de canaux...), sans seuil de superficie.

ARTICLE 3 :

En dehors de la zone définie par le présent arrêté, les alinéas 2° à 6° et le dernier alinéa de l'article R. 523-4 du code du patrimoine continuent de s'appliquer et toutes les demandes ou déclarations relatives aux travaux mentionnés à ces articles doivent donc être transmises au Préfet de région, notamment :

- réalisation de zones d'aménagement concerté créées conformément à l'article L. 311-1 du code de l'urbanisme et affectant une superficie supérieure ou égale à 3 hectares ;
- opérations de lotissement régies par les articles R. 442-1 et suivants du code de l'urbanisme, affectant une superficie supérieure ou égale à 3 hectares ;
- travaux d'affouillement, de nivellement ou d'exhaussement de sol liés à des opérations d'aménagement d'une superficie supérieure à 10 000 m² et affectant le sol sur une profondeur de plus de 0,50 m, travaux de préparation du sol ou de plantation d'arbres ou de vignes, affectant le sol sur une profondeur de plus de 0,50 m et sur une surface de plus de 10 000 m², travaux d'arrachage ou de destruction de souches ou de vignes sur une surface de plus de 10 000 m², travaux de création de retenues d'eau ou de canaux d'irrigation d'une profondeur supérieure à 0,50 m et portant sur une surface de plus de 10 000 m² ;
- aménagements et ouvrages dispensés d'autorisation d'urbanisme, soumis ou non à une autre autorisation administrative, qui doivent être précédés d'une étude d'impact en application de l'article L. 122-1 du code de l'environnement ;
- travaux sur les immeubles classés au titre des monuments historiques qui sont dispensés d'autorisation d'urbanisme mais sont soumis à autorisation en application de l'article L. 621-9 du code du patrimoine .

Elles sont présumées faire l'objet de prescriptions archéologiques préalablement à la réalisation de l'opération d'urbanisme ou d'aménagement faisant l'objet de la demande.

En outre, conformément à l'article R. 523-8 du code du patrimoine, le maire de la commune, ou toute autre autorité compétente pour délivrer une autorisation, peut saisir le Préfet d'un projet dont

la transmission n'est pas obligatoire, en se fondant sur des éléments de localisation du patrimoine archéologique dont il a connaissance.

ARTICLE 4:

Les dossiers, demandes et décisions, mentionnés dans le présent arrêté, sont transmis sans délai aux services de la Préfecture de région (DRAC Occitanie – Hôtel de Grave, 5 rue Salle-l'Evêque, CS 49020, 34967 Montpellier Cedex 2) afin que puissent être prescrites des mesures d'archéologie préventive dans les conditions définies par le code du patrimoine.

ARTICLE 5:

Le présent arrêté sera publié selon les dispositions prévues à l'article R. 523-6 du code du patrimoine, au recueil des actes administratifs de la Préfecture du département de la Lozère et notifié au Maire de la commune de Saint-Bauzille, qui procédera à son affichage pendant un mois en mairie à compter de sa réception.

ARTICLE 6:

L'arrêté et ses annexes (plan et notice de présentation) seront tenus à disposition du public à la mairie de Saint-Bauzille et à la Préfecture de département de la Lozère.

ARTICLE 7 :

Le Directeur régional des affaires culturelles, le Préfet de département de la Lozère et le Maire de la commune de Saint-Bauzille sont chargés, chacun en ce qui le concerne, de l'exécution du présent arrêté.

Fait à Montpellier, le 15 mars 2021

Pour le Préfet de Région,
et par délégation,
le Directeur régional des affaires culturelles

Pour le Directeur régional
des affaires culturelles
Le Directeur du pôle patrimoine
et architecture
Michel VACINAY

Notice de présentation annexée à l'arrêté n° 76-2021-0270 du 15/03/2021

Zones sans seuil

Zone 1 : cette zone présente une très forte potentialité archéologique, avec des sites comme l'occupation gallo-romaine de Rouffiac.

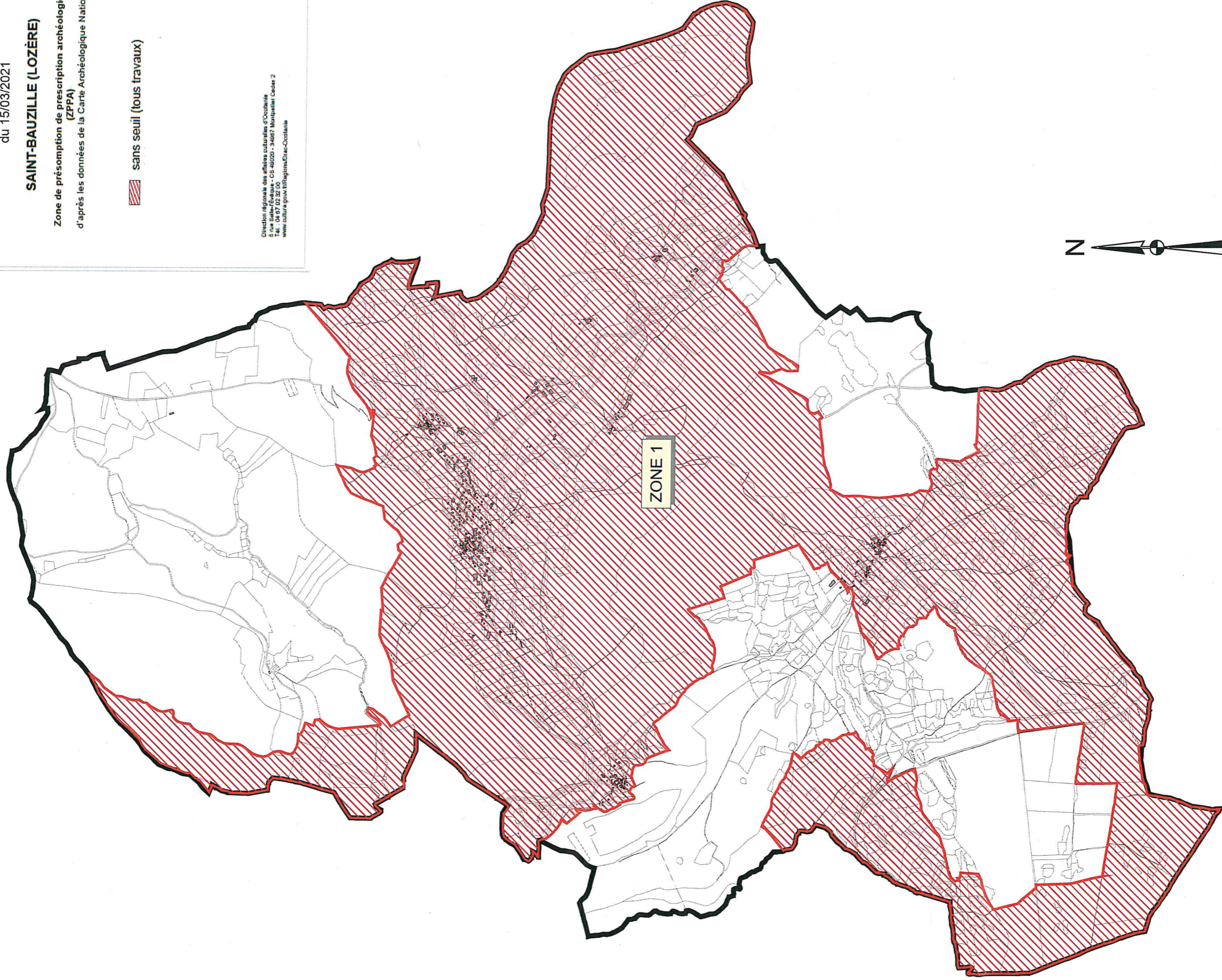
Arrêté n° 76-2021-0270
du 15/03/2021

SAINT-BAUZILLE (LOZÈRE)

Zone de présomption de prescription archéologique
(ZPPA)
d'après les données de la Carte Archéologique Nationale

 sans seuil (tous travaux)

Direction régionale des Affaires culturelles d'Occitanie
2, rue Saint-Félicien - CS 40020 - 34067 Montpellier Cedex 2
www.culture.gouv.fr/region/drac-Occitanie





**PRÉFET
DE LA RÉGION
OCCITANIE**

*Liberté
Égalité
Fraternité*

**Direction régionale
des affaires culturelles**

**Arrêté n°76-2021-0271
du 15/03/2021**

**portant création de la zone de présomption de prescription archéologique (ZPPA)
Commune de Saint-Bonnet-de-Chirac (Lozère)**

**Le Préfet de la région Occitanie
Préfet de la Haute-Garonne
Chevalier de la légion d'honneur
Officier de l'ordre national du mérite**

VU le code du patrimoine, notamment son livre V, articles L. 522-5, R. 523-4 à R. 523-8 et R. 545-1 à R. 545-23 ;

VU le code de l'urbanisme, notamment ses articles L. 121-2, R. 111-4, R. 423-2, R. 423-7 à R. 423-9, R. 423-24, R. 423-59, R. 423-69 et R. 425-31 ;

VU l'avis de la Commission territoriale de la recherche archéologique Sud-Ouest en date du 8 au 10 décembre 2020 ;

VU Vu l'arrêté préfectoral R76-2021-03-04-004 du 4 mars 2021 portant délégation de signature à M. Michel ROUSSEL, Directeur régional des affaires culturelles – DRAC Occitanie ;

CONSIDÉRANT les informations scientifiques conduisant à envisager la présence d'éléments du patrimoine archéologique ou les éléments de connaissance du patrimoine archéologique recensés sur la commune de Saint-Bonnet-de-Chirac, mis en évidence lors de fouilles entreprises à l'occasion de projets d'aménagement et d'urbanisme ou de recherches programmées, lors de campagnes de prospection inventaire ou lors du dépouillement de la documentation écrite ;

CONSIDÉRANT que ces éléments permettent de présumer que des vestiges archéologiques nombreux ou importants sont présents sur les terrains inclus dans le périmètre des zones définies par le présent arrêté ;

CONSIDÉRANT que les travaux d'urbanisme et d'aménagement sont susceptibles de détruire des vestiges archéologiques connus ou non encore identifiés ;

CONSIDÉRANT que leur protection implique que l'ensemble des dossiers, concernant ces travaux d'urbanisme et d'aménagement visés à l'article R. 523-4 du code du patrimoine, soit transmis au Préfet de région ;

ARRÊTE

ARTICLE 1 :

Sur le territoire de la commune de Saint-Bonnet-de-Chirac est délimitée une zone géographique dite « zone de présomption de prescription archéologique » dans le périmètre de laquelle les projets d'aménagement sont présumés faire l'objet de prescriptions archéologiques préalablement à leur réalisation.

Cette zone est délimitée et identifiée sur le plan, et décrite sur la notice de présentation, documents qui sont annexés au présent arrêté.

ARTICLE 2 :

Dans la zone mentionnée à l'article 1, doivent être transmis au préfet de région l'ensemble des projets énumérés à l'article R. 523-4 du Code du Patrimoine, notamment ceux rappelés à l'article 3 du présent arrêté ainsi que l'ensemble des projets suivants :

- les permis de construire prévus par l'article L. 421-1 du code de l'urbanisme ;
- les permis d'aménager prévus par l'article L. 421-2 du même code ;
- les permis de démolir prévus par l'article L. 421-3 du même code ;
- les déclarations préalables prévus par l'article L. 421-4 du même code ;
- les décisions de réalisation de zone d'aménagement concerté prévus par les articles R. 311-7 et suivants du même code ;
- tous les travaux définis à l'article R. 523-5 du code du patrimoine (affouillements, nivellements, préparations du sol, arrachage de souches, création de retenues d'eau ou de canaux...), sans seuil de superficie.

ARTICLE 3 :

En dehors de la zone définie par le présent arrêté, les alinéas 2° à 6° et le dernier alinéa de l'article R. 523-4 du code du patrimoine continuent de s'appliquer et toutes les demandes ou déclarations relatives aux travaux mentionnés à ces articles doivent donc être transmises au Préfet de région, notamment :

- réalisation de zones d'aménagement concerté créées conformément à l'article L. 311-1 du code de l'urbanisme et affectant une superficie supérieure ou égale à 3 hectares ;
- opérations de lotissement régies par les articles R. 442-1 et suivants du code de l'urbanisme, affectant une superficie supérieure ou égale à 3 hectares ;
- travaux d'affouillement, de nivellement ou d'exhaussement de sol liés à des opérations d'aménagement d'une superficie supérieure à 10 000 m² et affectant le sol sur une profondeur de plus de 0,50 m, travaux de préparation du sol ou de plantation d'arbres ou de vignes, affectant le sol sur une profondeur de plus de 0,50 m et sur une surface de plus de 10 000 m², travaux d'arrachage ou de destruction de souches ou de vignes sur une surface de plus de 10 000 m², travaux de création de retenues d'eau ou de canaux d'irrigation d'une profondeur supérieure à 0,50 m et portant sur une surface de plus de 10 000 m² ;
- aménagements et ouvrages dispensés d'autorisation d'urbanisme, soumis ou non à une autre autorisation administrative, qui doivent être précédés d'une étude d'impact en application de l'article L. 122-1 du code de l'environnement ;
- travaux sur les immeubles classés au titre des monuments historiques qui sont dispensés d'autorisation d'urbanisme mais sont soumis à autorisation en application de l'article L. 621-9 du code du patrimoine .

Elles sont présumées faire l'objet de prescriptions archéologiques préalablement à la réalisation de l'opération d'urbanisme ou d'aménagement faisant l'objet de la demande.

En outre, conformément à l'article R. 523-8 du code du patrimoine, le maire de la commune, ou toute autre autorité compétente pour délivrer une autorisation, peut saisir le Préfet d'un projet dont la transmission n'est pas obligatoire, en se fondant sur des éléments de localisation du patrimoine archéologique dont il a connaissance.

ARTICLE 4:

Les dossiers, demandes et décisions, mentionnés dans le présent arrêté, sont transmis sans délai aux services de la Préfecture de région (DRAC Occitanie – Hôtel de Grave, 5 rue Salle-l'Evêque, CS 49020, 34967 Montpellier Cedex 2) afin que puissent être prescrites des mesures d'archéologie préventive dans les conditions définies par le code du patrimoine.

ARTICLE 5:

Le présent arrêté sera publié selon les dispositions prévues à l'article R. 523-6 du code du patrimoine, au recueil des actes administratifs de la Préfecture du département de la Lozère et notifié au Maire de la commune de Saint-Bonnet-de-Chirac, qui procédera à son affichage pendant un mois en mairie à compter de sa réception.

ARTICLE 6:

L'arrêté et ses annexes (plan et notice de présentation) seront tenus à disposition du public à la mairie de Saint-Bonnet-de-Chirac et à la Préfecture de département de la Lozère.

ARTICLE 7 :

Le Directeur régional des affaires culturelles, le Préfet de département de la Lozère et le Maire de la commune de Saint-Bonnet-de-Chirac sont chargés, chacun en ce qui le concerne, de l'exécution du présent arrêté.

Fait à Montpellier, le 15 mars 2021

Pour le Préfet de Région,
et par délégation,
le Directeur régional des affaires culturelles

Pour le Directeur régional
des affaires culturelles
Le Directeur du pôle patrimoine
et architecture
Michel VAGINAY

Notice de présentation annexée à l'arrêté n°76-2021-0271 du 15/03/2021


Zones sans seuil

Zone 1 : cette zone présente une très forte potentialité archéologique, avec des sites comme l'oppidum de Saint-Bonnet-de-Chirac.

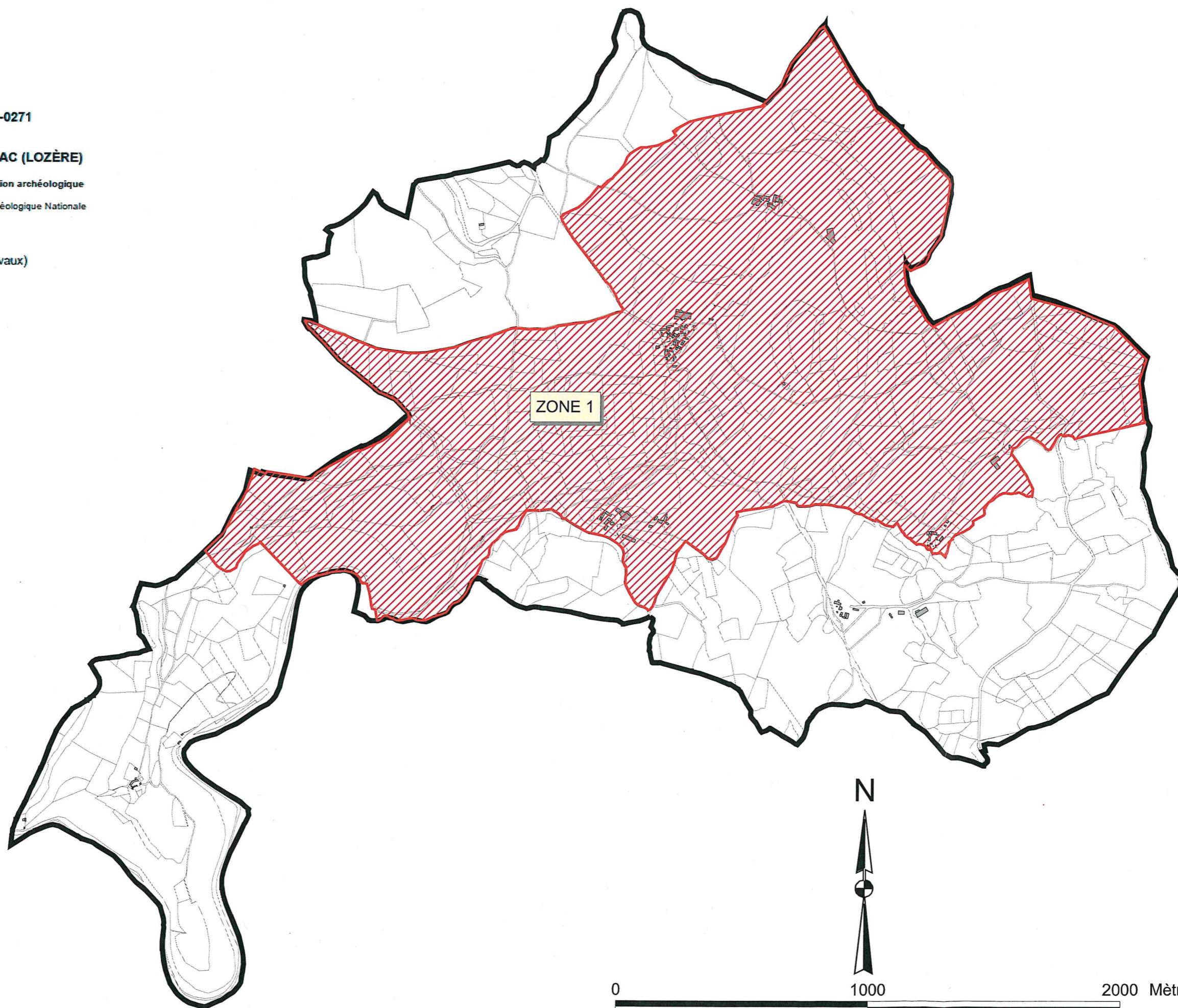
Arrêté n° 76-2021-0271
du 15/03/2021

SAINT-BONNET-DE-CHIRAC (LOZÈRE)

**Zone de présomption de prescription archéologique
(ZPPA)**
d'après les données de la Carte Archéologique Nationale

 sans seuil (tous travaux)

Direction régionale des affaires culturelles d'Occitanie
5 rue Selve-Évêque - CS 40100 - 34067 Montpellier Cedex 2
Tél. 04 67 02 32 00
www.culture.gouv.fr/Region/OC-Occitanie





**PRÉFET
DE LA RÉGION
OCCITANIE**

*Liberté
Égalité
Fraternité*

**Direction régionale
des affaires culturelles**

**Arrêté n° 76-2021-0272
du 15/03/2021**

**portant création de la zone de présomption de prescription archéologique (ZPPA)
Commune de Saint-Bonnet-Laval (Lozère)**

**Le Préfet de la région Occitanie
Préfet de la Haute-Garonne
Chevalier de la légion d'honneur
Officier de l'ordre national du mérite**

VU le code du patrimoine, notamment son livre V, articles L. 522-5, R. 523-4 à R. 523-8 et R. 545-1 à R. 545-23 ;

VU le code de l'urbanisme, notamment ses articles L. 121-2, R. 111-4, R. 423-2, R. 423-7 à R. 423-9, R. 423-24, R. 423-59, R. 423-69 et R. 425-31 ;

VU l'avis de la Commission territoriale de la recherche archéologique Sud-Ouest en date du 8 au 10 décembre 2020 ;

VU Vu l'arrêté préfectoral R76-2021-03-04-004 du 4 mars 2021 portant délégation de signature à M. Michel ROUSSEL, Directeur régional des affaires culturelles – DRAC Occitanie ;

CONSIDÉRANT les informations scientifiques conduisant à envisager la présence d'éléments du patrimoine archéologique ou les éléments de connaissance du patrimoine archéologique recensés sur la commune de Saint-Bonnet-Laval, mis en évidence lors de fouilles entreprises à l'occasion de projets d'aménagement et d'urbanisme ou de recherches programmées, lors de campagnes de prospection inventaire ou lors du dépouillement de la documentation écrite ;

CONSIDÉRANT que ces éléments permettent de présumer que des vestiges archéologiques nombreux ou importants sont présents sur les terrains inclus dans le périmètre des zones définies par le présent arrêté ;

CONSIDÉRANT que les travaux d'urbanisme et d'aménagement sont susceptibles de détruire des vestiges archéologiques connus ou non encore identifiés ;

CONSIDÉRANT que leur protection implique que l'ensemble des dossiers, concernant ces travaux d'urbanisme et d'aménagement visés à l'article R. 523-4 du code du patrimoine, soit transmis au Préfet de région ;

ARRÊTE

ARTICLE 1 :

Sur le territoire de la commune de Saint-Bonnet-Laval sont délimitées quatre zones géographiques dites « zones de présomption de prescription archéologique » dans le périmètre desquelles les projets d'aménagement sont présumés faire l'objet de prescriptions archéologiques préalablement à leur réalisation.

Ces zones sont délimitées et identifiées sur le plan, et décrites sur la notice de présentation, documents qui sont annexés au présent arrêté.

ARTICLE 2 :

Dans les zones mentionnées à l'article 1, doivent être transmis au préfet de région l'ensemble des projets énumérés à l'article R. 523-4 du Code du Patrimoine, notamment ceux rappelés à l'article 3 du présent arrêté ainsi que l'ensemble des projets suivants :

- les permis de construire prévus par l'article L. 421-1 du code de l'urbanisme ;
- les permis d'aménager prévus par l'article L. 421-2 du même code ;
- les permis de démolir prévus par l'article L. 421-3 du même code ;
- les déclarations préalables prévus par l'article L. 421-4 du même code ;
- les décisions de réalisation de zone d'aménagement concerté prévus par les articles R. 311-7 et suivants du même code ;
- tous les travaux définis à l'article R. 523-5 du code du patrimoine (affouillements, nivellements, préparations du sol, arrachage de souches, création de retenues d'eau ou de canaux...), sans seuil de superficie.

ARTICLE 3 :

En dehors des zones définies par le présent arrêté, les alinéas 2° à 6° et le dernier alinéa de l'article R. 523-4 du code du patrimoine continuent de s'appliquer et toutes les demandes ou déclarations relatives aux travaux mentionnés à ces articles doivent donc être transmises au Préfet de région, notamment :

- réalisation de zones d'aménagement concerté créées conformément à l'article L. 311-1 du code de l'urbanisme et affectant une superficie supérieure ou égale à 3 hectares ;
- opérations de lotissement régies par les articles R. 442-1 et suivants du code de l'urbanisme, affectant une superficie supérieure ou égale à 3 hectares ;
- travaux d'affouillement, de nivellement ou d'exhaussement de sol liés à des opérations d'aménagement d'une superficie supérieure à 10 000 m² et affectant le sol sur une profondeur de plus de 0,50 m, travaux de préparation du sol ou de plantation d'arbres ou de vignes, affectant le sol sur une profondeur de plus de 0,50 m et sur une surface de plus de 10 000 m², travaux d'arrachage ou de destruction de souches ou de vignes sur une surface de plus de 10 000 m², travaux de création de retenues d'eau ou de canaux d'irrigation d'une profondeur supérieure à 0,50 m et portant sur une surface de plus de 10 000 m² ;
- aménagements et ouvrages dispensés d'autorisation d'urbanisme, soumis ou non à une autre autorisation administrative, qui doivent être précédés d'une étude d'impact en application de l'article L. 122-1 du code de l'environnement ;
- travaux sur les immeubles classés au titre des monuments historiques qui sont dispensés d'autorisation d'urbanisme mais sont soumis à autorisation en application de l'article L. 621-9 du code du patrimoine .

Elles sont présumées faire l'objet de prescriptions archéologiques préalablement à la réalisation de l'opération d'urbanisme ou d'aménagement faisant l'objet de la demande.

En outre, conformément à l'article R. 523-8 du code du patrimoine, le maire de la commune, ou toute autre autorité compétente pour délivrer une autorisation, peut saisir le Préfet d'un projet dont

la transmission n'est pas obligatoire, en se fondant sur des éléments de localisation du patrimoine archéologique dont il a connaissance.

ARTICLE 4:

Les dossiers, demandes et décisions, mentionnés dans le présent arrêté, sont transmis sans délai aux services de la Préfecture de région (DRAC Occitanie – Hôtel de Grave, 5 rue Salle-l'Evêque, CS 49020, 34967 Montpellier Cedex 2) afin que puissent être prescrites des mesures d'archéologie préventive dans les conditions définies par le code du patrimoine.

ARTICLE 5:

Le présent arrêté sera publié selon les dispositions prévues à l'article R. 523-6 du code du patrimoine, au recueil des actes administratifs de la Préfecture du département de la Lozère et notifié au Maire de la commune de Saint-Bonnet-Laval, qui procédera à son affichage pendant un mois en mairie à compter de sa réception.

ARTICLE 6:

L'arrêté et ses annexes (plan et notice de présentation) seront tenus à disposition du public à la mairie de Saint-Bonnet-Laval et à la Préfecture de département de la Lozère.

ARTICLE 7 :

Le Directeur régional des affaires culturelles, le Préfet de département de la Lozère et le Maire de la commune de Saint-Bonnet-Laval sont chargés, chacun en ce qui le concerne, de l'exécution du présent arrêté.

Fait à Montpellier, le 15 mars 2021

Pour le Préfet de Région,
et par délégation,
le Directeur régional des affaires culturelles

Pour le Directeur régional
des affaires culturelles
Le Directeur du pôle patrimoine
et architecture
Michel VAGINAY

Notice de présentation annexée à l'arrêté n°76-2021-0272 du 15/03/2021

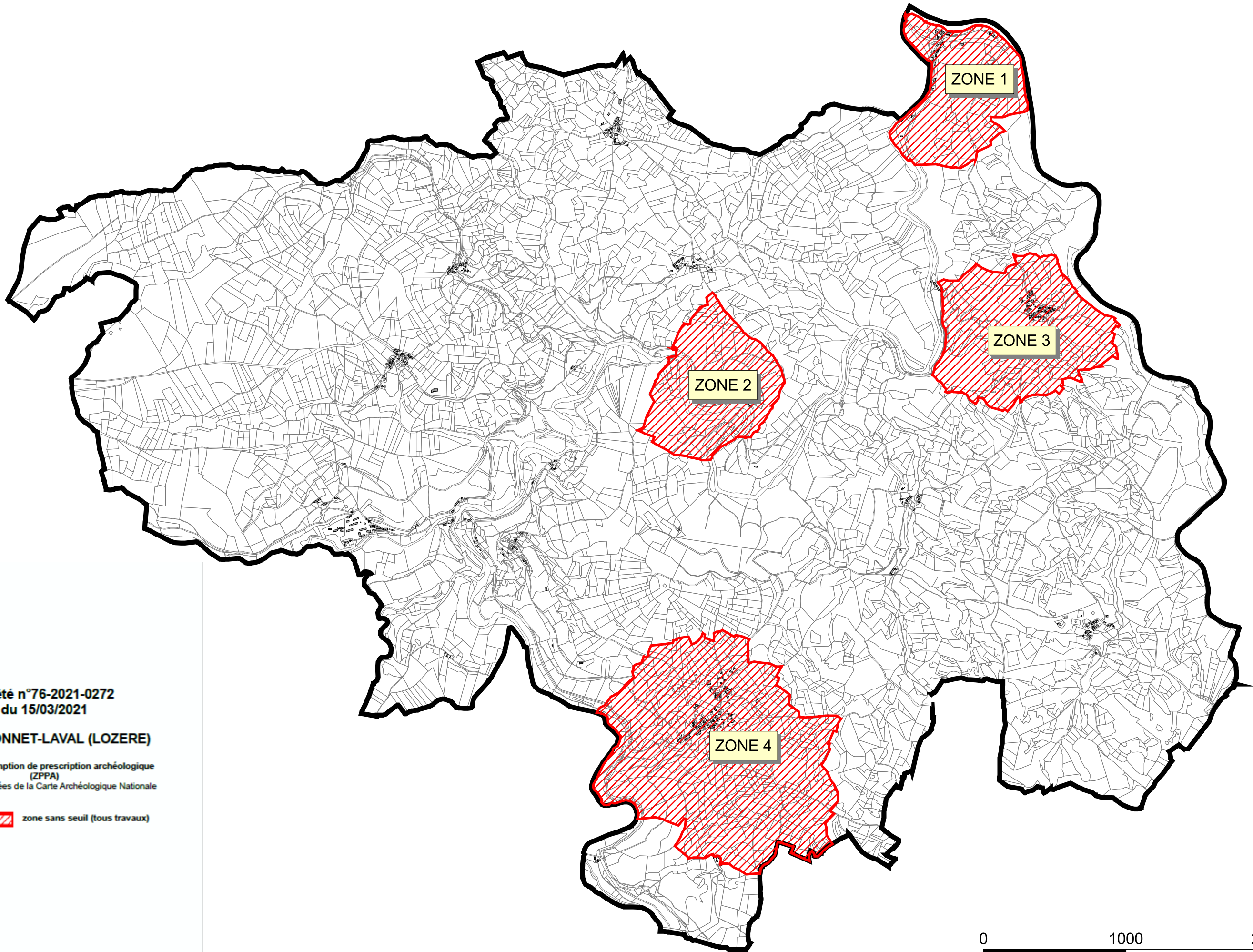
Zones sans seuil

Zone 1 : cette zone présente une très forte potentialité archéologique, avec l'occupation gallo-romaine de Chapeauroux.

Zone 2 : cette zone présente une très forte potentialité archéologique, avec des sites comme le village d'origine médiévale de Saint-Bonnet-Montauroux.

Zone 3 : cette zone présente une très forte potentialité archéologique, avec des sites comme le village d'origine médiévale de Condres.

Zone 4 : cette zone présente une très forte potentialité archéologique, avec des sites comme l'occupation de la fin de la Préhistoire de Montgros 1.





**PRÉFET
DE LA RÉGION
OCCITANIE**
*Liberté
Égalité
Fraternité*

**Arrêté n°76-2021-0272
du 15/03/2021**

SAINT-BONNET-LAVAL (LOZÈRE)

Zone de présomption de prescription archéologique
(ZPPA)
d'après les données de la Carte Archéologique Nationale

 zone sans seuil (tous travaux)



0 1000 2000 Mètres



**PRÉFET
DE LA RÉGION
OCCITANIE**

*Liberté
Égalité
Fraternité*

**Direction régionale
des affaires culturelles**

**Arrêté n° 76-2021-0273
du 15/03/2021**

**portant création de la zone de présomption de prescription archéologique (ZPPA)
Commune de Saint-Chély-d'Apcher (Lozère)**

**Le Préfet de la région Occitanie
Préfet de la Haute-Garonne
Chevalier de la légion d'honneur
Officier de l'ordre national du mérite**

VU le code du patrimoine, notamment son livre V, articles L. 522-5, R. 523-4 à R. 523-8 et R. 545-1 à R. 545-23 ;

VU le code de l'urbanisme, notamment ses articles L. 121-2, R. 111-4, R. 423-2, R. 423-7 à R. 423-9, R. 423-24, R. 423-59, R. 423-69 et R. 425-31 ;

VU l'avis de la Commission territoriale de la recherche archéologique Sud-Ouest en date du 8 au 10 décembre 2020 ;

VU Vu l'arrêté préfectoral R76-2021-03-04-004 du 4 mars 2021 portant délégation de signature à M. Michel ROUSSEL, Directeur régional des affaires culturelles – DRAC Occitanie ;

CONSIDÉRANT les informations scientifiques conduisant à envisager la présence d'éléments du patrimoine archéologique ou les éléments de connaissance du patrimoine archéologique recensés sur la commune de Saint-Chély-d'Apcher, mis en évidence lors de fouilles entreprises à l'occasion de projets d'aménagement et d'urbanisme ou de recherches programmées, lors de campagnes de prospection inventaire ou lors du dépouillement de la documentation écrite ;

CONSIDÉRANT que ces éléments permettent de présumer que des vestiges archéologiques nombreux ou importants sont présents sur les terrains inclus dans le périmètre des zones définies par le présent arrêté ;

CONSIDÉRANT que les travaux d'urbanisme et d'aménagement sont susceptibles de détruire des vestiges archéologiques connus ou non encore identifiés ;

CONSIDÉRANT que leur protection implique que l'ensemble des dossiers, concernant ces travaux d'urbanisme et d'aménagement visés à l'article R. 523-4 du code du patrimoine, soit transmis au Préfet de région ;

ARRÊTE

ARTICLE 1 :

Sur le territoire de la commune de Saint-Chély-d'Apcher sont délimitées trois zones géographiques dites « zones de présomption de prescription archéologique » dans le périmètre desquelles les projets d'aménagement sont présumés faire l'objet de prescriptions archéologiques préalablement à leur réalisation.

Ces zones sont délimitées et identifiées sur le plan, et décrites sur la notice de présentation, documents qui sont annexés au présent arrêté.

ARTICLE 2 :

Dans les zones mentionnées à l'article 1, doivent être transmis au préfet de région l'ensemble des projets énumérés à l'article R. 523-4 du Code du Patrimoine, notamment ceux rappelés à l'article 3 du présent arrêté ainsi que l'ensemble des projets suivants :

- les permis de construire prévus par l'article L. 421-1 du code de l'urbanisme ;
- les permis d'aménager prévus par l'article L. 421-2 du même code ;
- les permis de démolir prévus par l'article L. 421-3 du même code ;
- les déclarations préalables prévus par l'article L. 421-4 du même code ;
- les décisions de réalisation de zone d'aménagement concerté prévus par les articles R. 311-7 et suivants du même code ;
- tous les travaux définis à l'article R. 523-5 du code du patrimoine (affouillements, nivellements, préparations du sol, arrachage de souches, création de retenues d'eau ou de canaux...), sans seuil de superficie.

ARTICLE 3 :

En dehors des zones définies par le présent arrêté, les alinéas 2° à 6° et le dernier alinéa de l'article R. 523-4 du code du patrimoine continuent de s'appliquer et toutes les demandes ou déclarations relatives aux travaux mentionnés à ces articles doivent donc être transmises au Préfet de région, notamment :

- réalisation de zones d'aménagement concerté créées conformément à l'article L. 311-1 du code de l'urbanisme et affectant une superficie supérieure ou égale à 3 hectares ;
- opérations de lotissement régies par les articles R. 442-1 et suivants du code de l'urbanisme, affectant une superficie supérieure ou égale à 3 hectares ;
- travaux d'affouillement, de nivellement ou d'exhaussement de sol liés à des opérations d'aménagement d'une superficie supérieure à 10 000 m² et affectant le sol sur une profondeur de plus de 0,50 m, travaux de préparation du sol ou de plantation d'arbres ou de vignes, affectant le sol sur une profondeur de plus de 0,50 m et sur une surface de plus de 10 000 m², travaux d'arrachage ou de destruction de souches ou de vignes sur une surface de plus de 10 000 m², travaux de création de retenues d'eau ou de canaux d'irrigation d'une profondeur supérieure à 0,50 m et portant sur une surface de plus de 10 000 m² ;
- aménagements et ouvrages dispensés d'autorisation d'urbanisme, soumis ou non à une autre autorisation administrative, qui doivent être précédés d'une étude d'impact en application de l'article L. 122-1 du code de l'environnement ;
- travaux sur les immeubles classés au titre des monuments historiques qui sont dispensés d'autorisation d'urbanisme mais sont soumis à autorisation en application de l'article L. 621-9 du code du patrimoine .

Elles sont présumées faire l'objet de prescriptions archéologiques préalablement à la réalisation de l'opération d'urbanisme ou d'aménagement faisant l'objet de la demande.

En outre, conformément à l'article R. 523-8 du code du patrimoine, le maire de la commune, ou toute autre autorité compétente pour délivrer une autorisation, peut saisir le Préfet d'un projet dont la transmission n'est pas obligatoire, en se fondant sur des éléments de localisation du patrimoine archéologique dont il a connaissance.

ARTICLE 4:

Les dossiers, demandes et décisions, mentionnés dans le présent arrêté, sont transmis sans délai aux services de la Préfecture de région (DRAC Occitanie – Hôtel de Grave, 5 rue Salle-l'Evêque, CS 49020, 34967 Montpellier Cedex 2) afin que puissent être prescrites des mesures d'archéologie préventive dans les conditions définies par le code du patrimoine.

ARTICLE 5:

Le présent arrêté sera publié selon les dispositions prévues à l'article R. 523-6 du code du patrimoine, au recueil des actes administratifs de la Préfecture du département de la Lozère et notifié au Maire de la commune de Saint-Chély-d'Apcher, qui procédera à son affichage pendant un mois en mairie à compter de sa réception.

ARTICLE 6:

L'arrêté et ses annexes (plan et notice de présentation) seront tenus à disposition du public à la mairie de Saint-Chély-d'Apcher et à la Préfecture de département de la Lozère.

ARTICLE 7 :

Le Directeur régional des affaires culturelles, le Préfet de département de la Lozère et le Maire de la commune de Saint-Chély-d'Apcher sont chargés, chacun en ce qui le concerne, de l'exécution du présent arrêté.

Fait à Montpellier, le 15 mars 2021

Pour le Préfet de Région,
et par délégation,

le Directeur régional des affaires culturelles

~~Pour le Directeur régional
des affaires culturelles~~

~~Le Directeur du pôle patrimoine
et architecture~~

~~Michel VAGINAY~~

Notice de présentation annexée à l'arrêté n° 76-2021-0273 du 15/03/2021

Zones sans seuil

Zone 1 : cette zone présente une très forte potentialité archéologique, avec le village d'origine médiévale de Sarroul.

Zone 2 : cette zone présente une très forte potentialité archéologique, avec des sites comme la chapelle du cimetière, qui est d'origine médiévale.

Zone 3 : cette zone présente une très forte potentialité archéologique, avec le village d'origine médiévale d'Espouzolles.

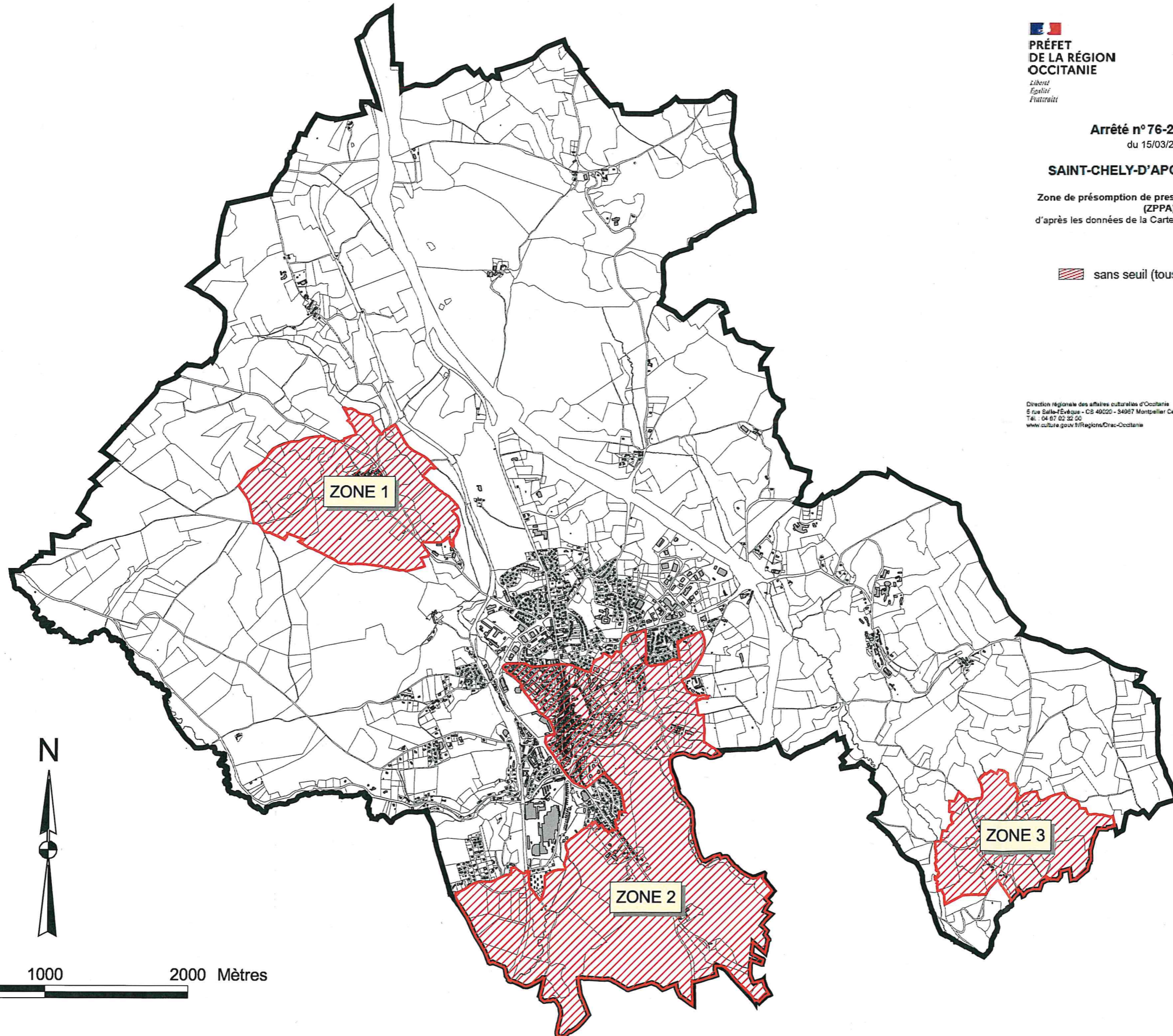
Arrêté n°76-2021-0273
du 15/03/2021

SAINT-CHELY-D'APCHER (LOZÈRE)

**Zone de présomption de prescription archéologique
(ZPPA)**
d'après les données de la Carte Archéologique Nationale

 sans seuil (tous travaux)

Direction régionale des affaires culturelles d'Occitanie
6 rue Sallustiana - CS 40020 - 34067 Montpellier Cedex 2
Tél. : 04 67 02 32 00
www.culture.gouv.fr/Regions/Occitanie



0 1000 2000 Mètres

Le Directeur,

- Vu la Loi n° 83.634 du 13 juillet 1983 modifiée portant droits et obligations des fonctionnaires ;
- Vu la Loi n° 86.33 du 09 janvier 1986 modifiée portant dispositions statutaires relatives à la Fonction Publique Hospitalière ;
- Vu le décret N°2012-1466 du 26 décembre 2012, portant statut particulier du corps des cadres de santé paramédicaux de la fonction publique hospitalière ;
- Vu l'arrêté du 25 juin 2013 fixant la composition du jury et les modalités d'organisation des concours interne sur titres et externe sur titres permettant l'accès au corps des cadres de santé paramédicaux dans la fonction publique hospitalière ;
- Vu les vacances de postes non pourvus ;

DECIDE :

Article 1^{er} : Un concours externe sur titre de cadre de santé paramédical est ouvert à l'Hôpital Lozère pour le compte d'établissements du département aux fins de recruter 3 Cadres de santé paramédicaux. Il se déroulera le jeudi 21 octobre 2021.

- 1 poste de cadre de santé paramédical filière infirmière au titre de l'Hôpital Local de Florac.
- 1 poste de cadre de santé paramédical, filière infirmière au titre du Centre Hospitalier François Tosquelles, EPSM Lozère.
- 1 poste de cadre de santé paramédical, filière Médecotechnique au titre de l'Hôpital Lozère.

Article 2 :

La sélection des candidats repose sur **une analyse de la complétude du dossier** reposant sur : La possession du titre de formation ou de l'attestation d'équivalence requis pour l'accès au corps des cadres de santé paramédicaux - L'analyse des qualités générales du dossier de candidature par le jury, afin d'évaluer l'aptitude à exercer les missions de cadre de santé paramédical. Enfin d'un **entretien de 30 minutes** permettant de présenter et soutenir son projet professionnel et ses motivations à occuper les fonctions de cadre de santé paramédical dans un établissement public de santé.

Article 3 : Ce concours est ouvert aux **candidats titulaires des diplômes, titres** ou autorisations requis pour être recrutés dans les corps régis par les décrets du 30 novembre 1988, du 29 septembre 2010 et du 27 juin 2011 et du diplôme de cadre de santé, **ayant exercé, dans le secteur privé ou public**, une activité professionnelle de même nature et équivalente à celle des agents appartenant aux corps précités pendant au moins cinq ans à temps plein ou une durée de cinq ans d'équivalent temps plein.

Article 4 : Les dossiers de candidature devront être adressés à Hôpital Lozère – A l'attention de Madame la Directrice des Ressources Humaines – Site Vallée du Lot – Avenue du 08 mai 45 – 48001 MENDE, au plus tard le 15 septembre 2021 Ils seront constitués des pièces suivantes : Une demande d'admission à concourir, motivée, un CV détaillé, les états signalétiques de service ; le diplôme de Cadre de Santé, titre de formation, certificat ou équivalence et un projet professionnel présentant la vision de la fonction cadre.

Article 5 : Le jury sera composé des membres suivants : (au moins deux des membres doivent être extérieurs à l'établissement dans lequel le poste est à pourvoir).

- Le directeur de l'établissement organisateur du concours ou son représentant, président ;
- Un membre des corps de personnels de direction ;
- Un directeur des soins ;
- Un cadre de santé issu de la filière au titre de laquelle le concours est ouvert ;
- Le président de la commission médicale d'établissement ou son représentant en fonction. dans l'établissement organisateur.

Une décision constitutive entérinera la composition du jury.

Fait à Mende, le 12 Août 2021.

Pour le Directeur et par délégation,
La directrice adjointe
Lina Lauret

