



Volume 6 – Cartographies et plans réglementaires

Parc éolien de la Montagne de Sasses

Commune de Monts-de-Randon (48)

Dossier de Demande d'Autorisation Environnementale

Janvier 2023

Sommaire

6.1	Plan de situation.....	2
6.2	Plan d'ensemble.....	4
6.3	Eléments graphiques.....	6
6.3.1	Distance des éoliennes aux habitations.....	6
6.3.2	Plans de masse.....	8
6.3.3	Plans des façades des éoliennes.....	15
6.3.4	Vue en plan et élévation d'un poste de livraison.....	17
6.3.5	Coupes.....	20

6.1 Plan de situation

**PROJET EOLIEN
DE LA MONTAGNE DE SASSES**

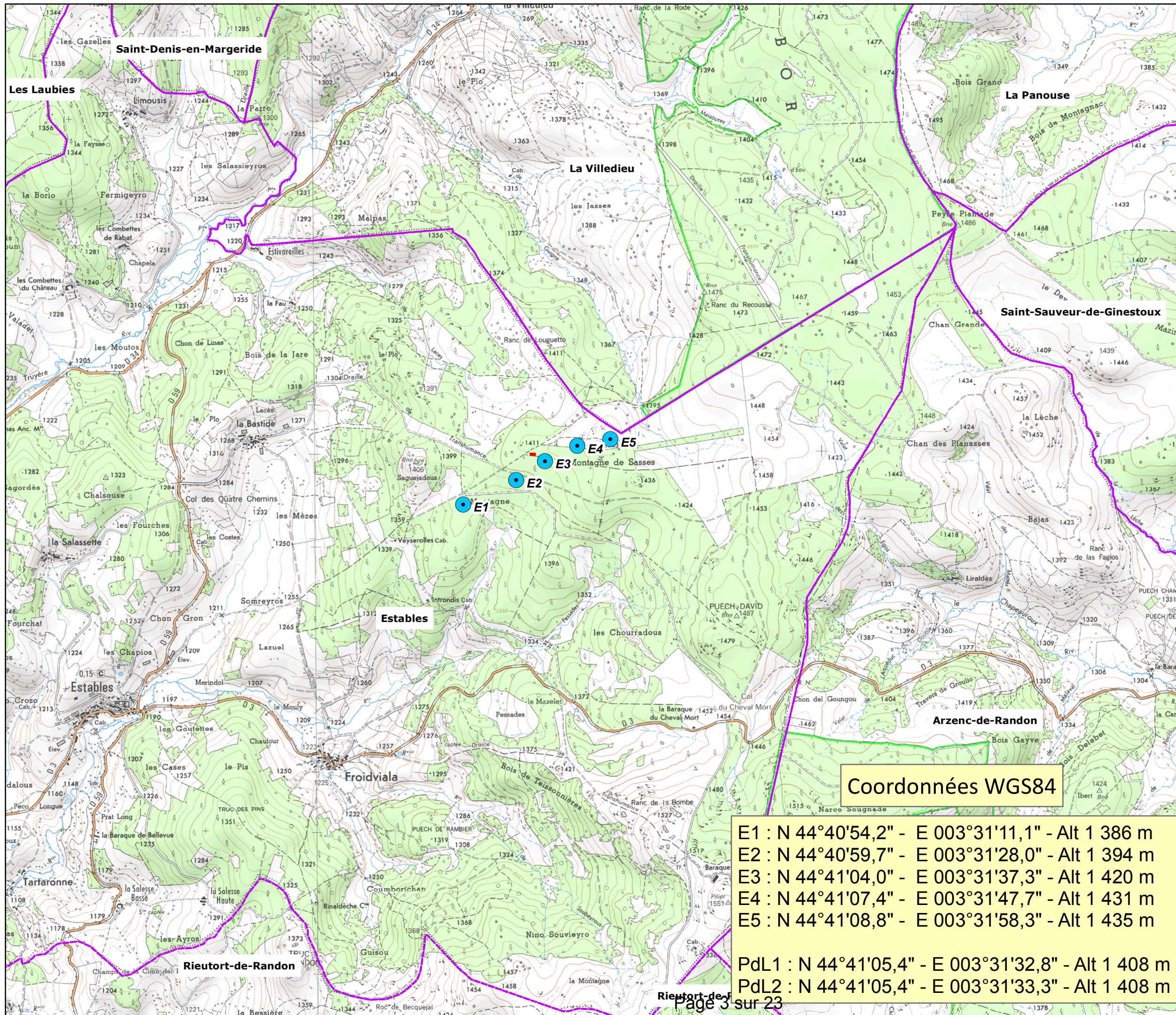
Commune d'Estables
-Département de la Lozère-




Plan de situation

23/03/2020



VSB énergies nouvelles Sarl
27 Quai de la fontaine
30900 Nîmes
www.vsb-energies.fr

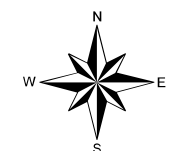


-  Eoliennes E92
-  Poste de livraison x2
-  Limites communales

Coordonnées WGS84

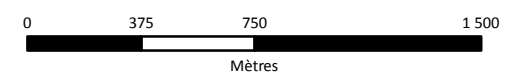
E1 : N 44°40'54,2" - E 003°31'11,1" - Alt 1 386 m
 E2 : N 44°40'59,7" - E 003°31'28,0" - Alt 1 394 m
 E3 : N 44°41'04,0" - E 003°31'37,3" - Alt 1 420 m
 E4 : N 44°41'07,4" - E 003°31'47,7" - Alt 1 431 m
 E5 : N 44°41'08,8" - E 003°31'58,3" - Alt 1 435 m

PdL1 : N 44°41'05,4" - E 003°31'32,8" - Alt 1 408 m
 PdL2 : N 44°41'05,4" - E 003°31'33,3" - Alt 1 408 m



Ech. : 1:25 000

Format A3



6.2 Plan d'ensemble

EOLIENNES DE LA MONTAGNE DE SASSES

VSB énergies nouvelles
27 Quai de la Fontaine
30900 NÎMES

Madame la Préfète de la Lozère
Préfecture du Tarn
2 rue de la Rovère
48000 Mende

Nîmes, le 30 avril 2020

Objet :

Projet de parc éolien de la Montagne de Sasses - Demande de dérogation concernant l'échelle du plan d'ensemble

Madame la Préfète,

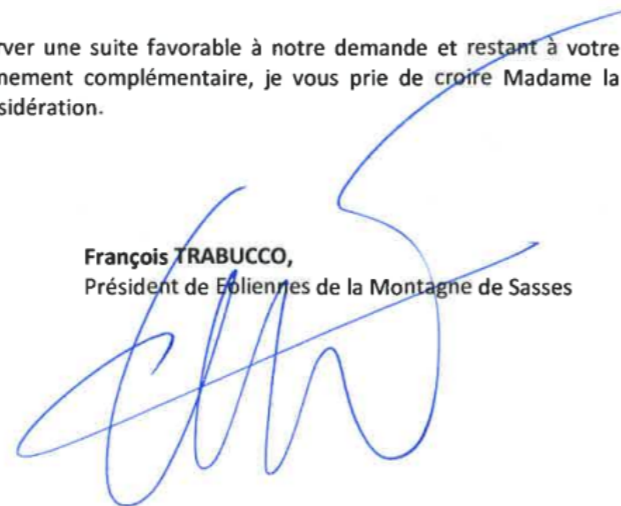
La Demande d'Autorisation Environnementale concernant une Installation Classée pour la Protection de l'Environnement doit comporter, selon la législation en vigueur, un plan d'ensemble à l'échelle 1/200ème au minimum, indiquant les dispositions projetées de l'installation, ainsi que l'affectation des constructions et terrains avoisinants et le tracé de tous les réseaux enterrés existants.

Si nous partageons l'importance et l'objectif de ce plan quant à l'appréciation de l'impact du projet vis-à-vis de l'environnement, l'échelle de ce plan ne permet pas une telle appréciation notamment à la vue de l'étendue de cette installation.

Ainsi, comme le permet l'article D181-15-2 9° du Code l'Environnement, la société Eoliennes de la Montagne de Sasses souhaiterait bénéficier, d'une dérogation afin de fournir des plans au 1/1500ème en lieu et place du 1/200ème.

Espérant que vous voudrez bien réserver une suite favorable à notre demande et restant à votre entière disposition pour tout renseignement complémentaire, je vous prie de croire Madame la Préfète, à l'assurance de ma haute considération.

François TRABUCCO,
Président de Eoliennes de la Montagne de Sasses



**PROJET EOLIEN
DE LA MONTAGNE DE SASSES**
Commune d'Estables
-Département de la Lozère-

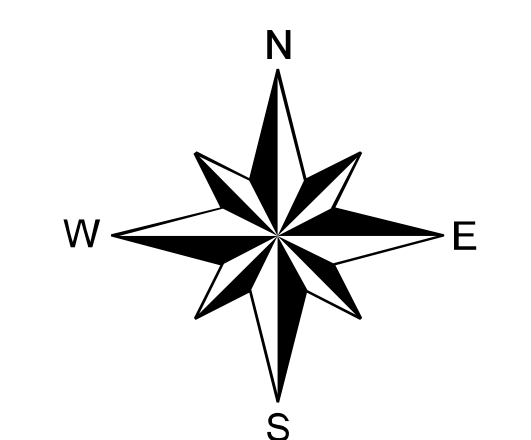
Plan d'ensemble

24/03/2020



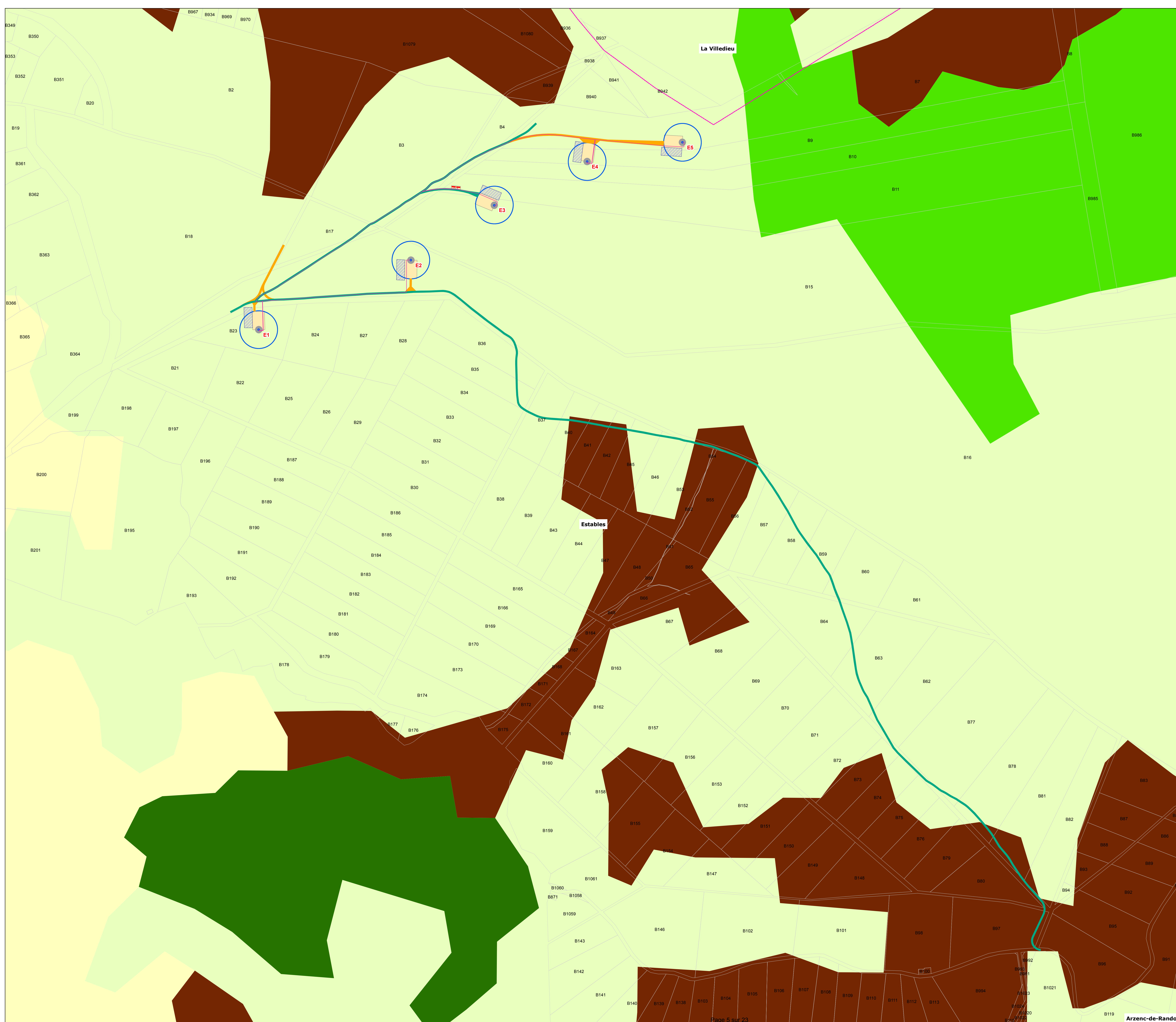
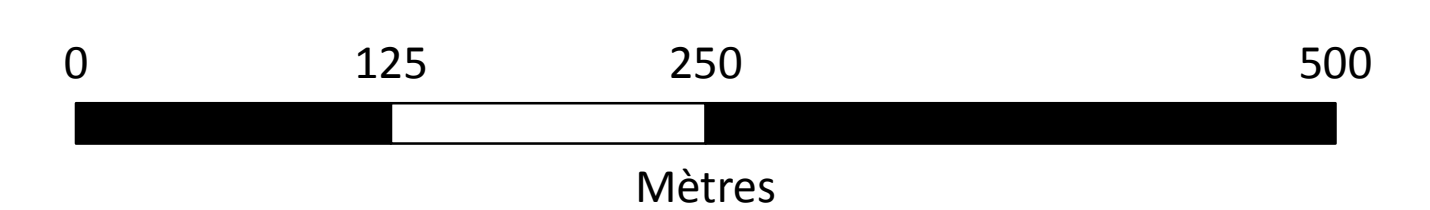
VSB énergies nouvelles Sarl
27 Quai de la fontaine
30900 Nîmes
www.vsb-energies.fr

-  Survol des pales (diamètre 92 m)
-  Fondation mât
-  Aire de maintenance
-  Aire dépose de pales
-  Poste de livraison x2
-  Raccordement électrique enterré
-  Accès Existant à renforcé
-  Accès créés
-  Limites communales
- Territoires agricoles - Zones agricoles hétérogènes**
-  Systèmes culturaux et parcellaires complexes
- Forêts et milieux semi-naturels - Forêts**
-  Forêts de feuillus
-  Forêts de conifères
- Milieux à végétation arbustive et/ou herbacée**
-  Pelouses et pâturages naturels
-  Landes et broussailles



Ech. : 1:3 000

Format A0



6.3 Eléments graphiques

6.3.1 Distance des éoliennes aux habitations



**PROJET EOLIEN
DE LA MONTAGNE DE SASSES**
Commune d'Estables
-Département de la Lozère-

Distance habitat-éoliennes
24/03/2020



VSB énergies nouvelles Sarl
27 Quai de la fontaine
30900 Nîmes
www.vsb-energies.fr

- Zone tampon de 600 m des éoliennes
- Eoliennes E92
- EST_DistanceBati
- Limites communales
- Habitat
- Bâtiments agricoles / industriels



Ech. : 1:20 000	Format A3
<p>0 300 600 1200 Mètres</p>	

6.3.2 Plans de masse

PROJET EOLIEN DE LA MONTAGNE DE SASSES

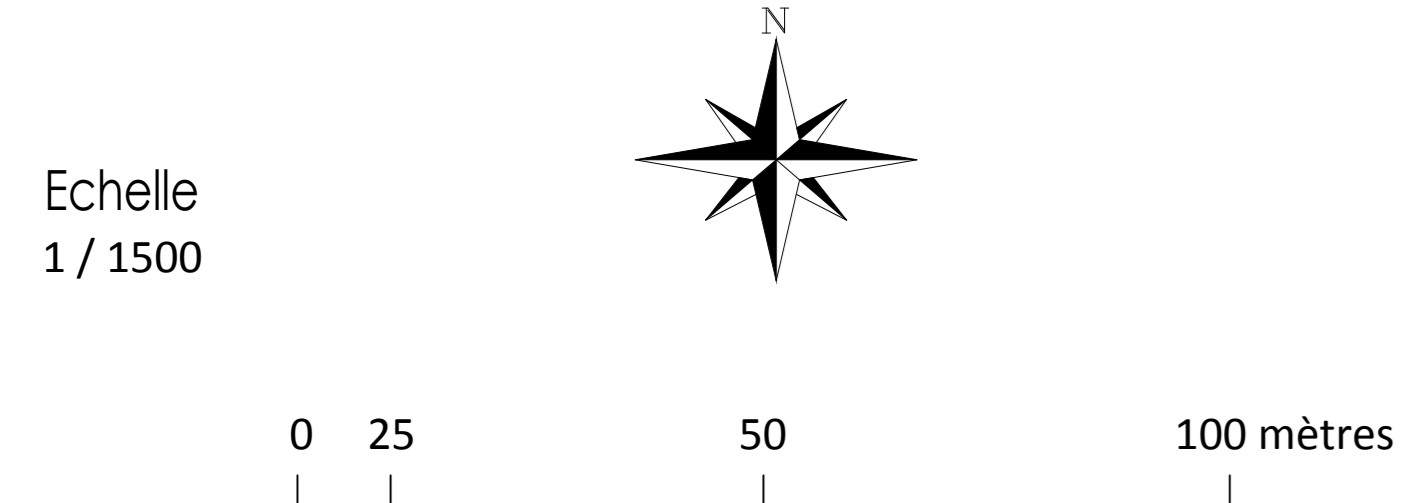
Commune d'ESTABLES
-Département de la Lozère-



VSB énergies nouvelles
27 Quai de la fontaine
30900 Nîmes

Tél. 04 66 21 78 43
www.vsb-energies.fr

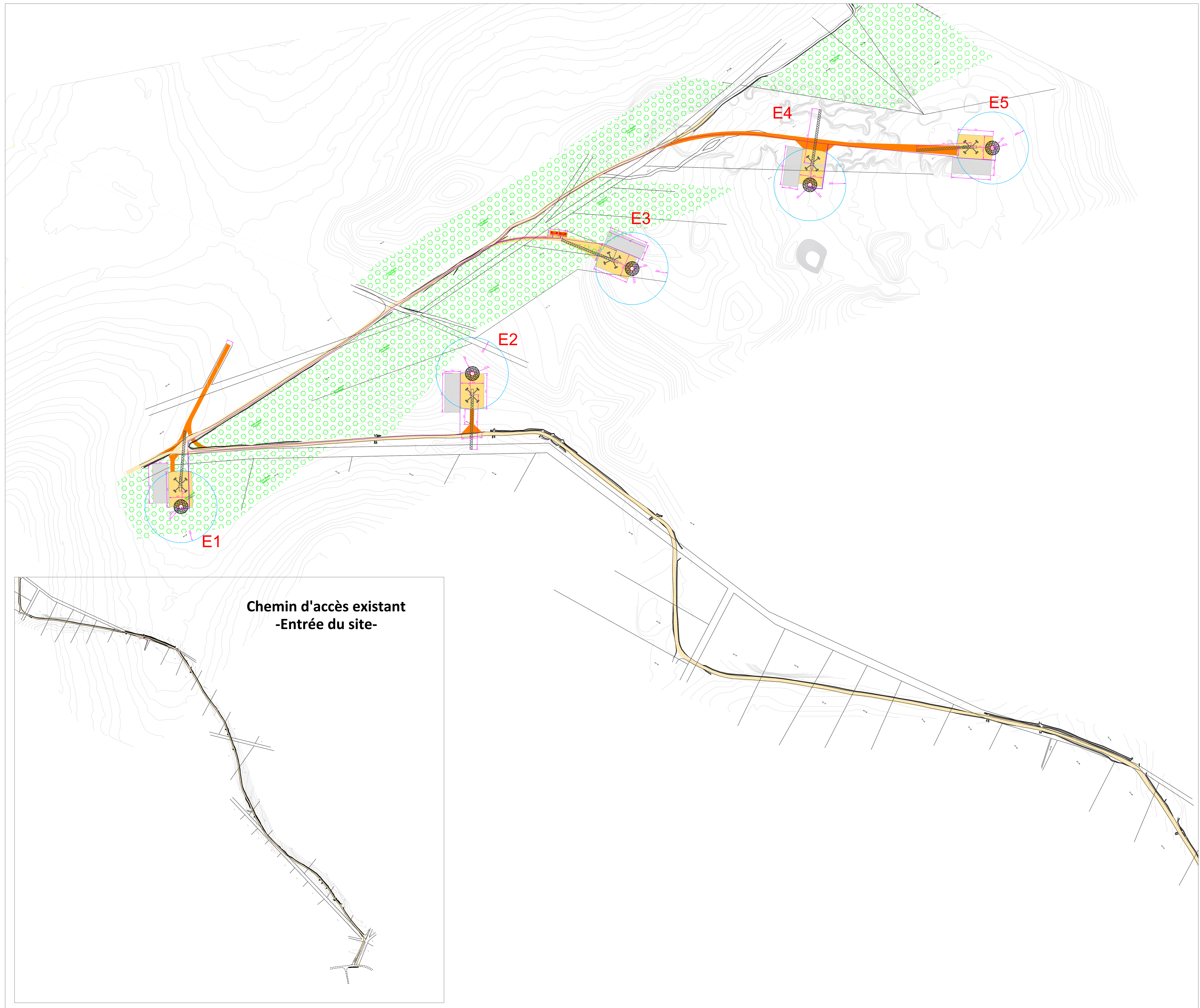
Plan de masse



Coordonnées WGS84		
E1	N 44°40'54,2"	E 03°31'13,1"
E2	N 44°40'59,7"	E 03°31'28,0"
E3	N 44°41'04,0"	E 03°31'37,3"
E4	N 44°41'07,4"	E 03°31'47,7"
E5	N 44°41'08,8"	E 03°31'58,3"
Poste de livraison 1	N 44°41'05,4"	E 03°31'52,8"
Poste de livraison 2	N 44°41'05,4"	E 03°31'53,3"

Légende

- Survol des pales - Ø 92 m
- Fondation
- Mât éolienne
- Aire de montage et maintenance
- Aire de dépose des pales
- Grue de levage des pales
- Postes de livraisons
- Raccordement électrique enterré
- Piste forestière existante à aménager
- Accès et virages à créer
- Talus
- Arbres type conifères
- Limites de parcelles (cadastre)



PROJET EOLIEN DE LA MONTAGNE DE SASSES

Commune d'ESTABLES
-Département de la Lozère-



VSB énergies nouvelles
27 Quai de la fontaine
30900 Nîmes

Tél. 04 66 21 78 43
www.vsb-energies.fr

Plan de masse Eolienne E1

Légende

- Survol des pales - \varnothing 92 m
- Fondation
- Mât éolienne
- Aire de montage et maintenance
- Aire de dépose des pales
- Grue de levage des pales
- Poste de livraison
- Raccordement électrique enterré
- Piste forestière existante à aménager
- Accès et virages à créer
- Talus
- Bords de chemins actuels
- Arbres type conifères
- Limites de parcelles (cadastre)



Ech : 1 / 1000

0 10 40 80 mètres

44°40'54,2" 3°31'11,1"

E1

PROJET EOLIEN DE LA MONTAGNE DE SASSES

Commune d'ESTABLES
-Département de la Lozère-



VSB énergies nouvelles
27 Quai de la fontaine
30900 Nîmes

Tél. 04 66 21 78 43
www.vsb-energies.fr

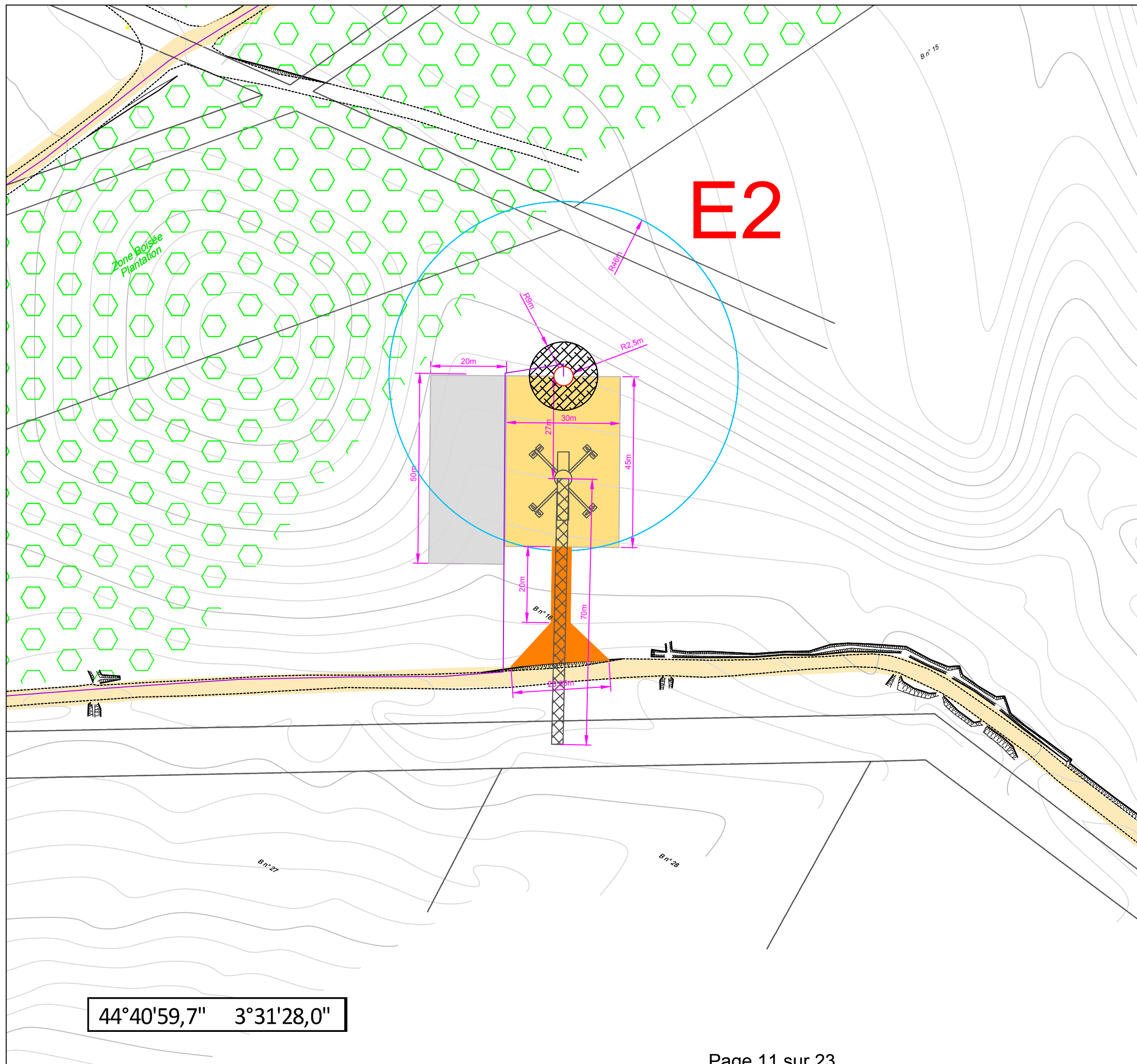

Plan de masse Eolienne E2

Légende

- Survol des pales - \varnothing 92 m
- Fondation
- Mât éolienne
- Aire de montage et maintenance
- Aire de dépose des pales
- Grue de levage des pales
- Poste de livraison
- Raccordement électrique enterré
- Piste forestière existante à aménager
- Accès et virages à créer
- Talus
- Bords de chemins actuels
- Arbres type conifères
- Limites de parcelles (cadastre)



Ech : 1 / 1000



44°40'59,7'' 3°31'28,0''

PROJET EOLIEN DE LA MONTAGNE DE SASSES

Commune d'ESTABLES
-Département de la Lozère-

















VSB énergies nouvelles
27 Quai de la fontaine
30900 Nîmes

Tél. 04 66 21 78 43
www.vsb-energies.fr

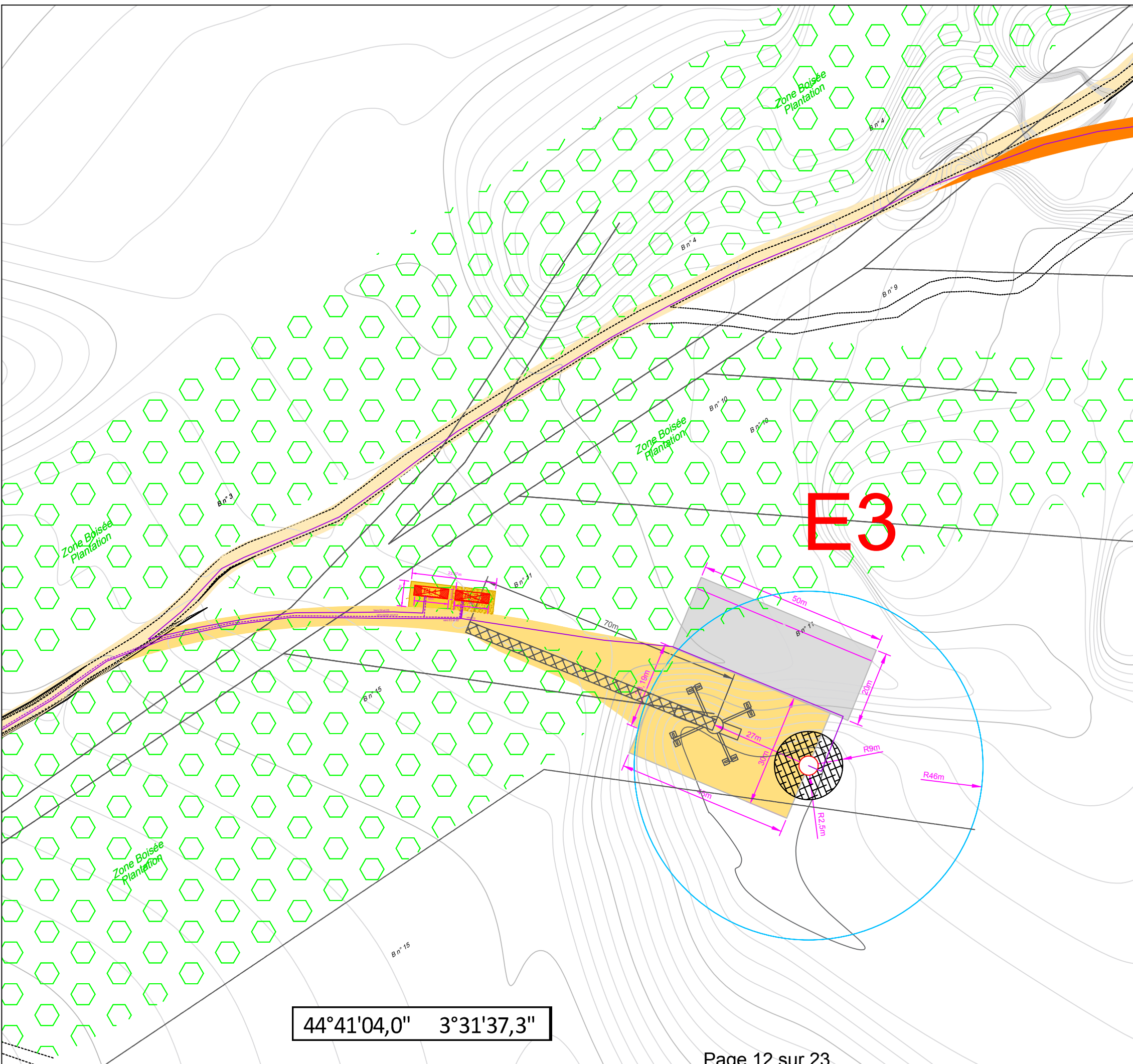
Plan de masse Eolienne E3

Légende

-  Survol des pales - Ø 92 m
-  Fondation
-  Mât éolienne
-  Aire de montage et maintenance
-  Aire de dépose des pales
-  Grue de levage des pales
-  Poste de livraison
-  Raccordement électrique enterré
-  Piste forestière existante à aménager
-  Accès et virages à créer
-  Talus
-  Bords de chemins actuels
-  Arbres type conifères
-  Limites de parcelles (cadastre)



Ech : 1 / 1000



44°41'04,0" 3°31'37,3"

PROJET EOLIEN DE LA MONTAGNE DE SASSES

Commune d'ESTABLES
-Département de la Lozère-




VSB énergies nouvelles
27 Quai de la fontaine
30900 Nîmes

Tél. 04 66 21 78 43
www.vsb-energies.fr

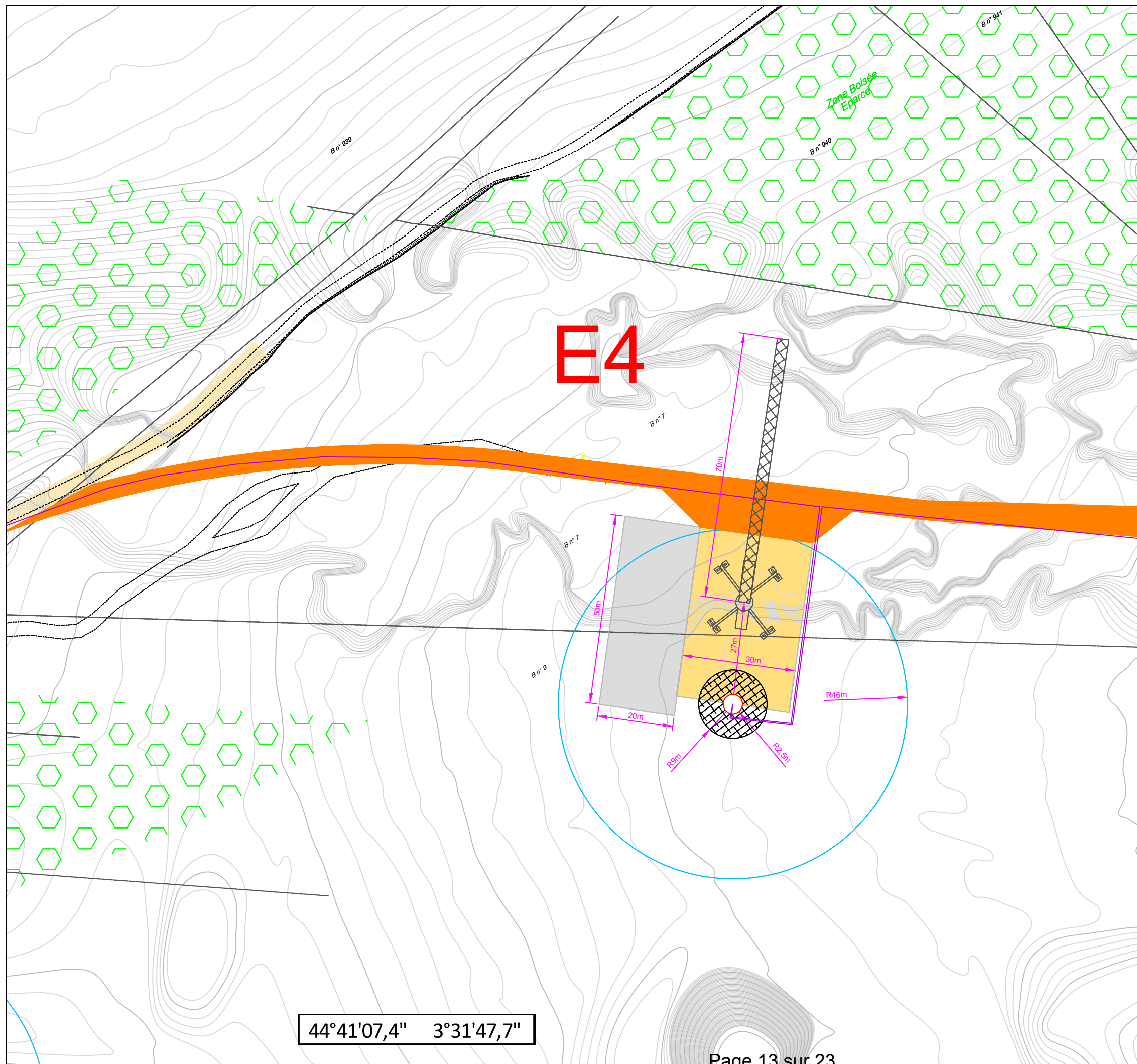
Plan de masse Eolienne E4

Légende

- Survol des pales - \varnothing 92 m
- Fondation
- Mât éolienne
- Aire de montage et maintenance
- Aire de dépose des pales
- Grue de levage des pales
- Poste de livraison
- Raccordement électrique enterré
- Piste forestière existante à aménager
- Accès et virages à créer
- Talus
- Bords de chemins actuels
- Arbres type conifères
- Limites de parcelles (cadastre)



Ech : 1 / 1000



44°41'07,4'' 3°31'47,7''

PROJET EOLIEN DE LA MONTAGNE DE SASSES

Commune d'ESTABLES
-Département de la Lozère-




VSB énergies nouvelles
27 Quai de la fontaine
30900 Nîmes

Tél. 04 66 21 78 43
www.vsb-energies.fr

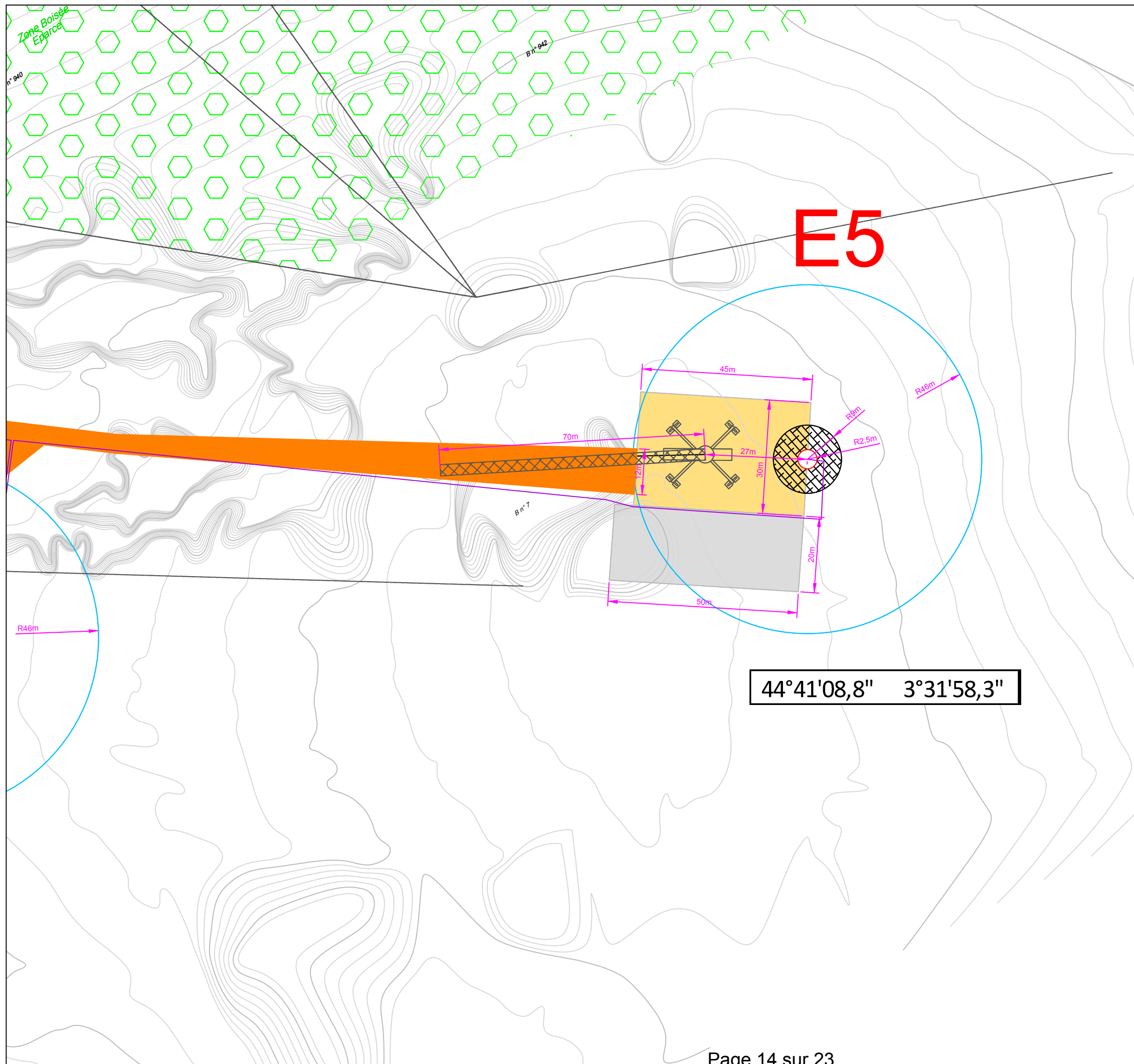
Plan de masse Eolienne E5

Légende

- Survol des pales - Ø 92 m
- Fondation
- Mât éolienne
- Aire de montage et maintenance
- Aire de dépose des pales
- Grue de levage des pales
- Poste de livraison
- Raccordement électrique enterré
- Piste forestière existante à aménager
- Accès et virages à créer
- Talus
- Bords de chemins actuels
- Arbres type conifères
- Limites de parcelles (cadastre)



Ech : 1 / 1000



PROJET EOLIEN DE LA MONTAGNE DE SASSES

Commune d'ESTABLES
-Département de la Lozère-




VSB énergies nouvelles
27 Quai de la fontaine
30900 Nîmes

Tél. 04 66 21 78 43
www.vsb-energies.fr

Plan de masse Postes de livraison

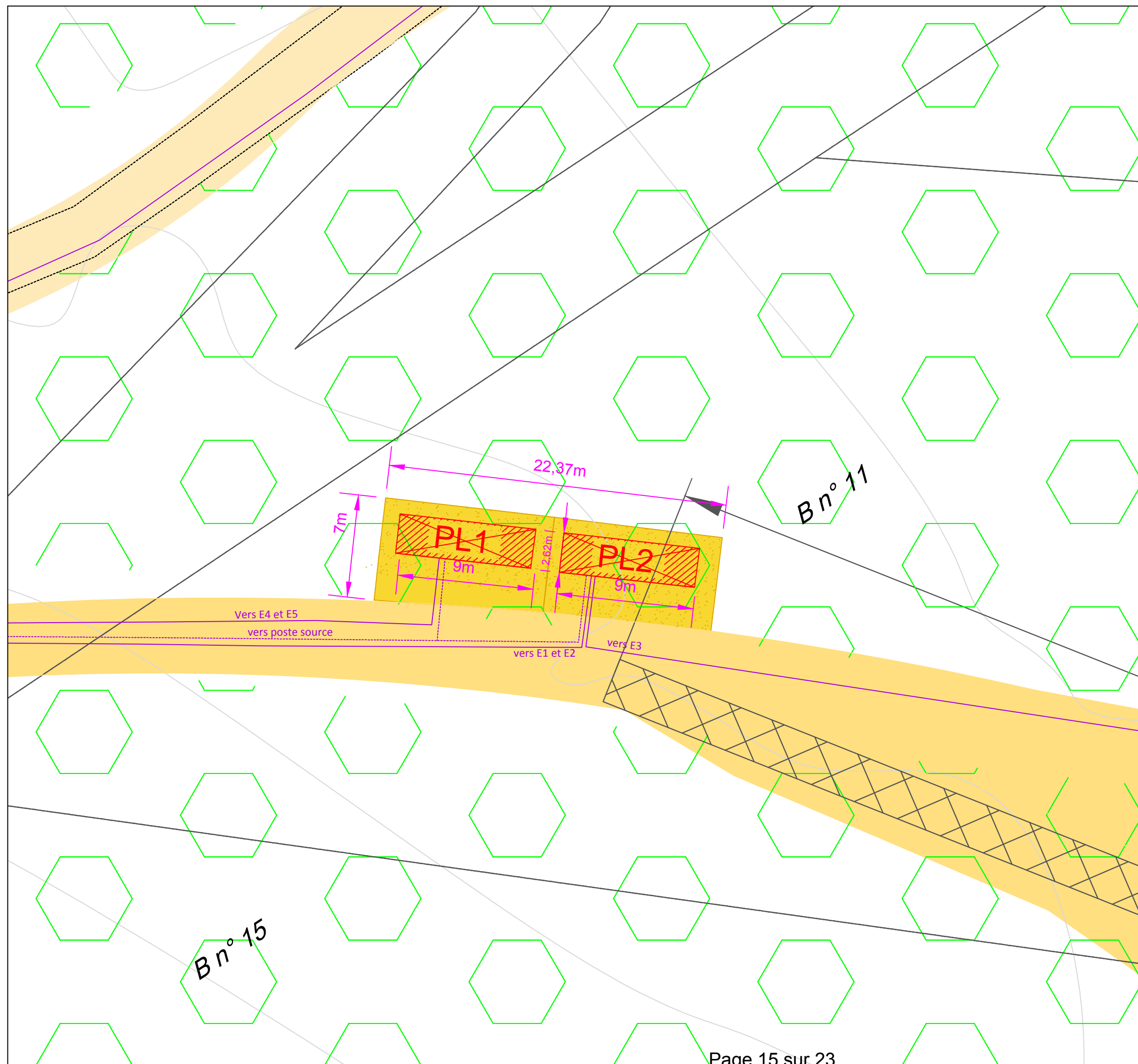
Légende

- Poste de livraison
- Raccordement électrique enterré
- Piste forestière existante à aménager
- Accès et virages à créer
- Talus
- Bords de chemins actuels
- Arbres type conifères
- Limites de parcelles (cadastre)



Ech : 1 / 250

0 2,5 10 20 mètres



6.3.3 Plans des façades des éoliennes

PROJET EOLIEN DE LA MONTAGNE DE SASSES

Commune MONTS-DE-RANDON
-Département de la Lozère-



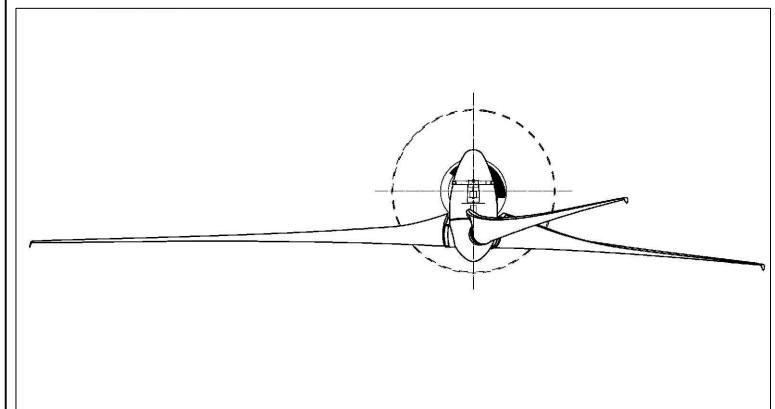
VSB énergies nouvelles
27 Quai de la fontaine
30900 Nîmes

Tél. 04 66 21 78 43
www.vsb-energies.fr

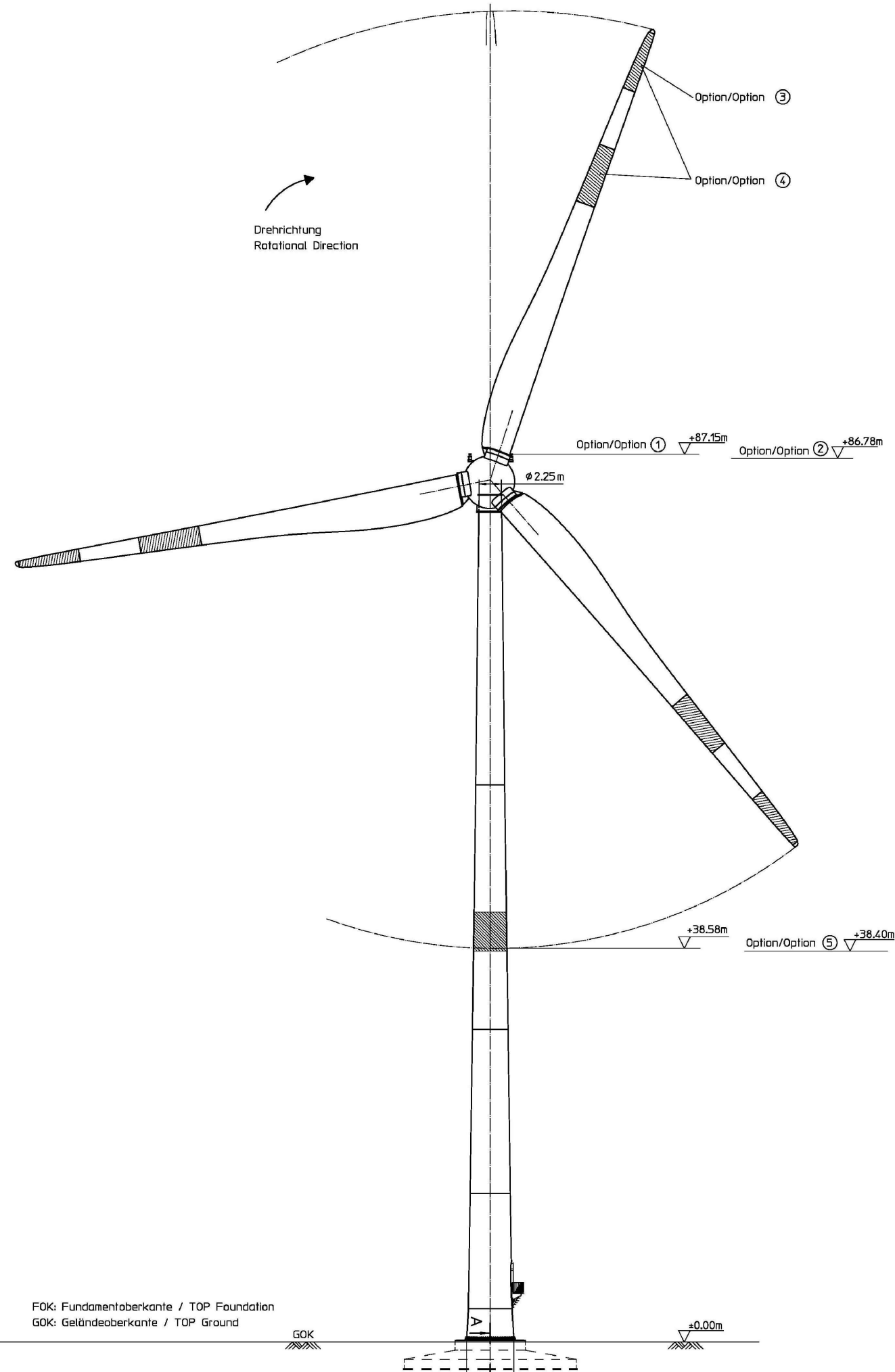
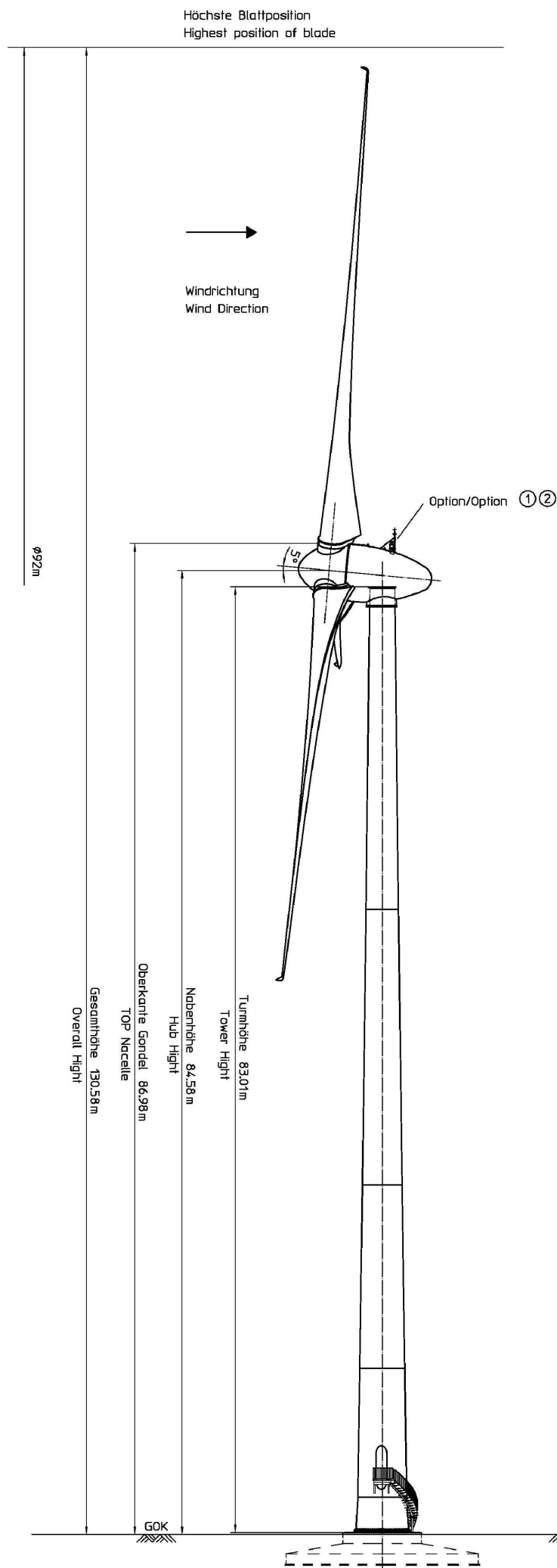
Plan de façade des éoliennes E92

Source : Documentation Enercon

Vue de haut



Ech : 1 / 500



FOK: Fundamentoberkante / TOP Foundation
GOK: Geländeoberkante / TOP Ground

6.3.4 Vue en plan et élévation d'un poste de livraison

PROJET EOLIEN DE LA MONTAGNE DE SASSES

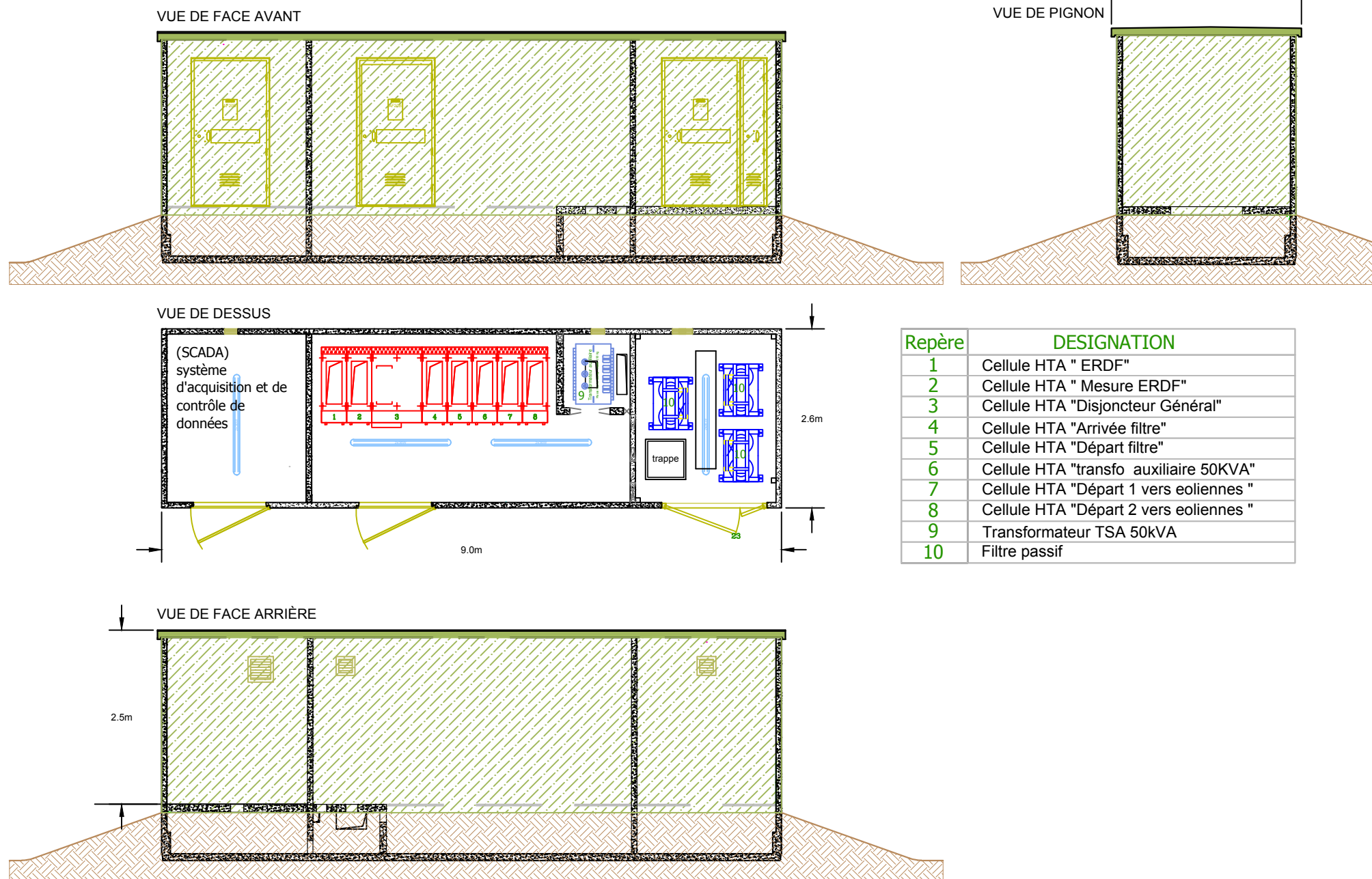
Commune d'ESTABLES
-Département de la Lozère-



VSB énergies nouvelles
27 Quai de la fontaine
30900 Nîmes

Tél. 04 66 21 78 43
www.vsb-energies.fr

Vue en plan et élévation du poste de livraison électrique



Repère	DESIGNATION
1	Cellule HTA " ERDF "
2	Cellule HTA " Mesure ERDF "
3	Cellule HTA "Disjoncteur Général"
4	Cellule HTA "Arrivée filtre"
5	Cellule HTA "Départ filtre"
6	Cellule HTA "transfo auxiliaire 50KVA"
7	Cellule HTA "Départ 1 vers eoliennes "
8	Cellule HTA "Départ 2 vers eoliennes "
9	Transformateur TSA 50kVA
10	Filtre passif



Ech : 1 / 75

6.3.5 Coupes

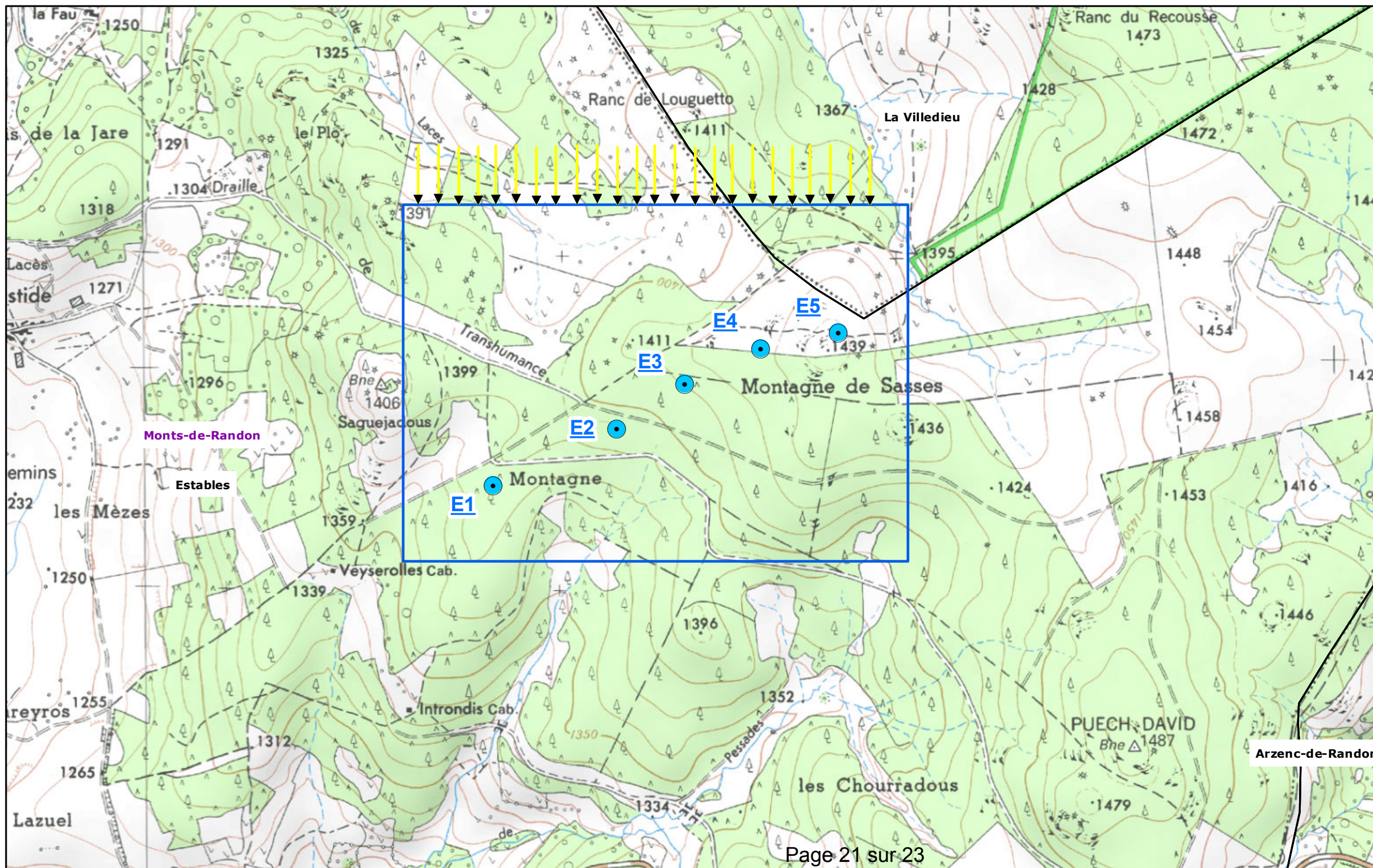
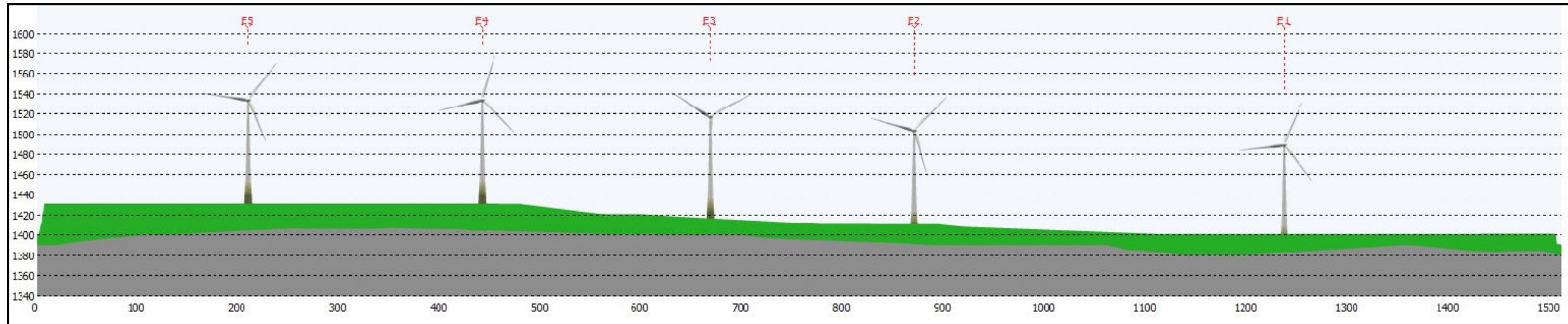
**PROJET EOLIEN
DE LA MONTAGNE DE SASSES**
Commune Monts-de-Randon
-Département de la Lozère-

Coupe d'ensemble Nord-Sud

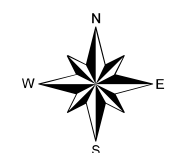
21/04/2020



VSB énergies nouvelles Sarl
27 Quai de la fontaine
30900 Nîmes
www.vsb-energies.fr

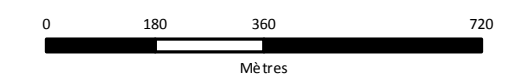


- Eoliennes E92
- Limites communales



Ech. : 1:12 500

Format A3



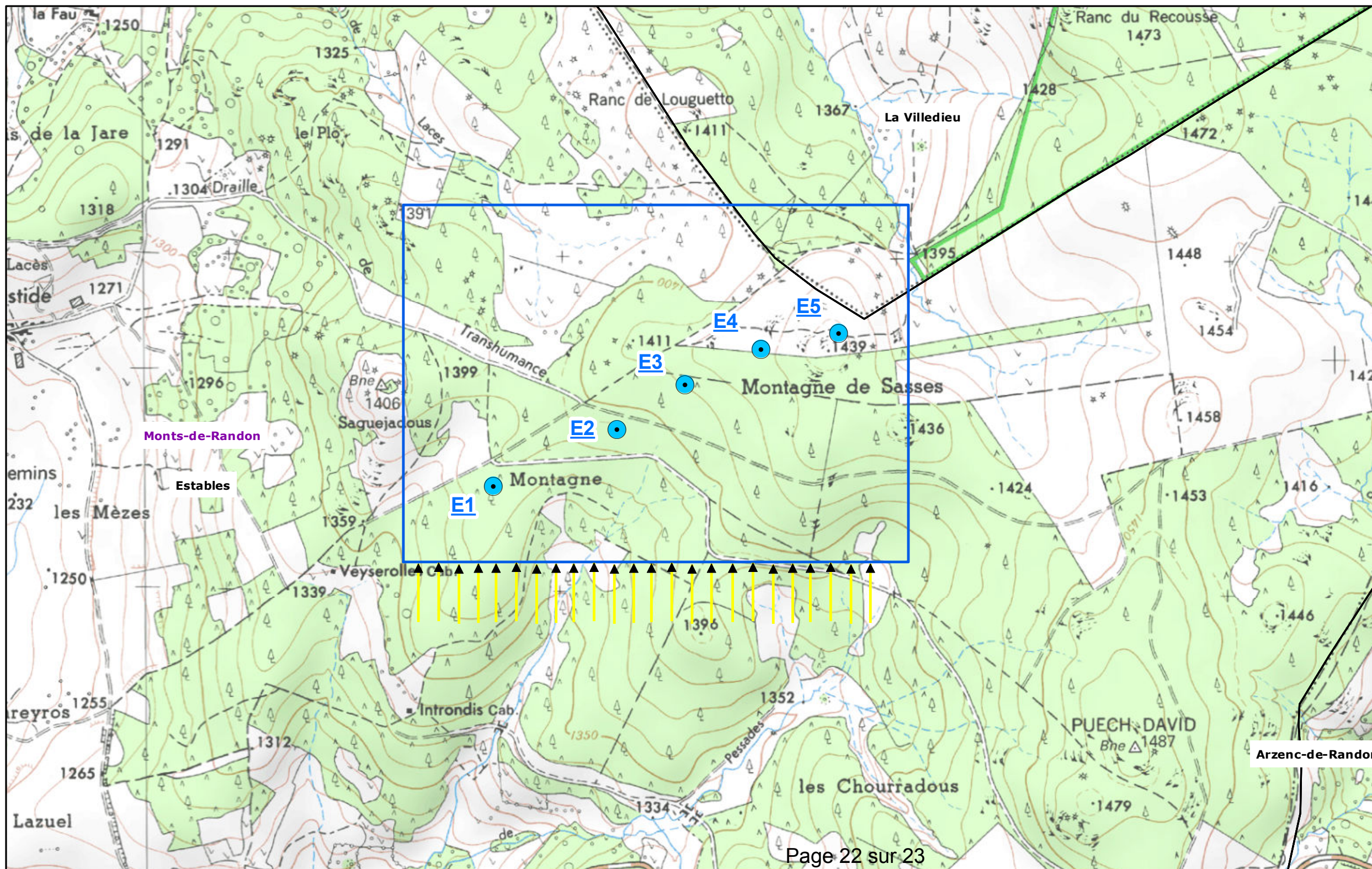
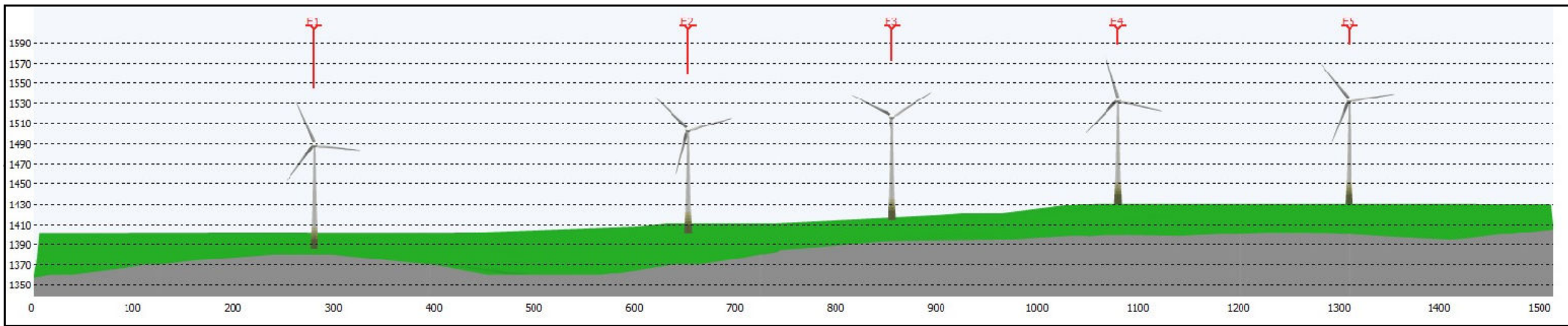
**PROJET EOLIEN
DE LA MONTAGNE DE SASSES**
Commune Monts-de-Randon
-Département de la Lozère-

Coupe d'ensemble Sud-Nord


21/04/2020



VSB énergies nouvelles Sarl
27 Quai de la fontaine
30900 Nîmes
www.vsb-energies.fr



- Eoliennes E92
- Limites communales



Ech. : 1:12 500

Format A3



