

DEPARTEMENT DE LA LOZERE

COMMUNE DE BEDOUES-COCURES

RD 998 Aménagement entre COCURES  
et le Pont de la vernède

# PLAN PARCELLAIRE





Echelle : 1/2000

Z:\Arnaud\Boua\LOZERE\MEGRET.gif

**Cabinet MEGRET**  
Géomètres-Experts associés  
20, allée des Soupires  
48000 MENDE  
Tel: 04.66.49.22.83  
Fax: 04.66.49.25.93  
e-mail : [contact@cabmetmegret.fr](mailto:contact@cabmetmegret.fr)  
web : [www.cabmetmegret.fr](http://www.cabmetmegret.fr)

Réf: \\FONCIER\6183M\PP\Section1\6183M00.dwg  
Vue: PP-2000 (PDF)  
Octobre 2022

LEGENDE :

-  Limite emprise
-  Application cadastrale recalée (sans valeur juridique)
-  (A-479) Référence cadastrale
-  ① numéro parcellaire

