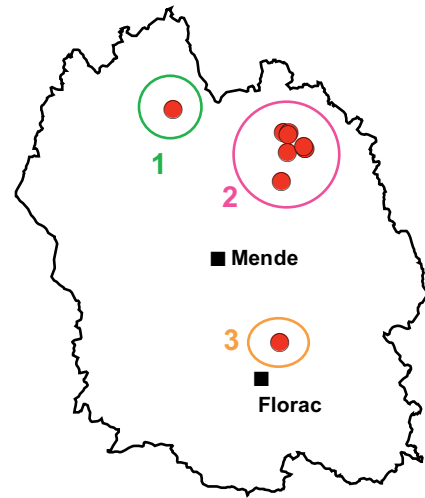


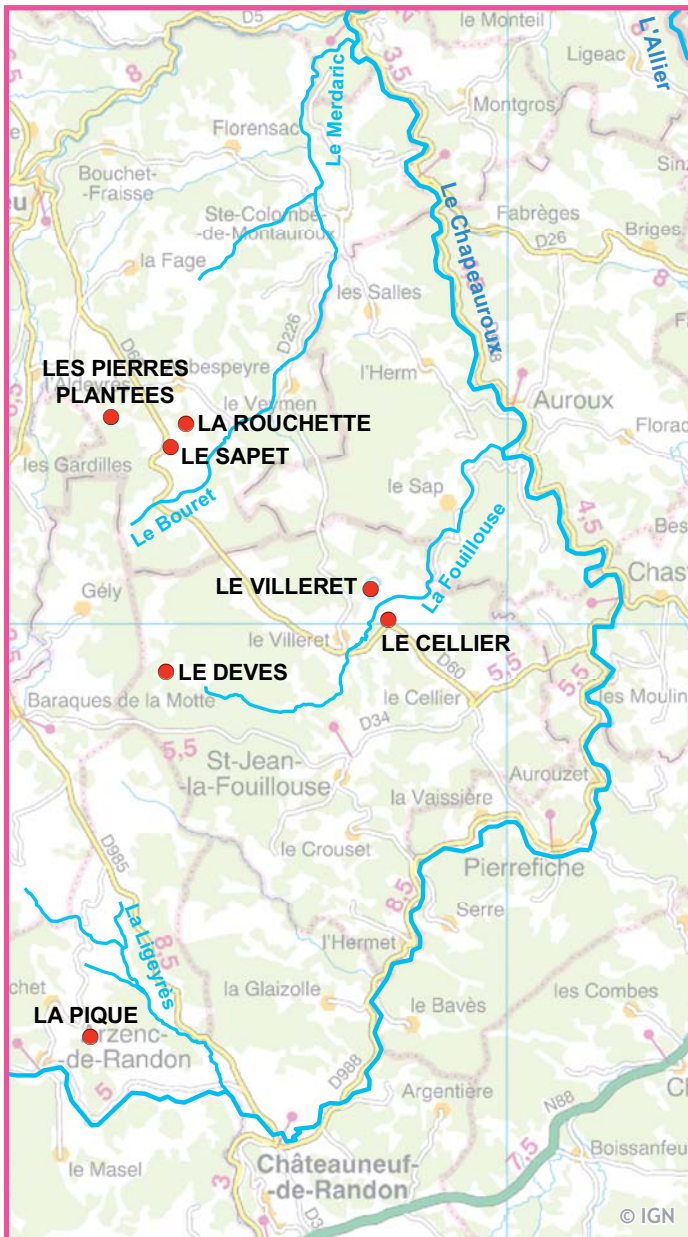
ZONE MINIERE DE LOZERE



1

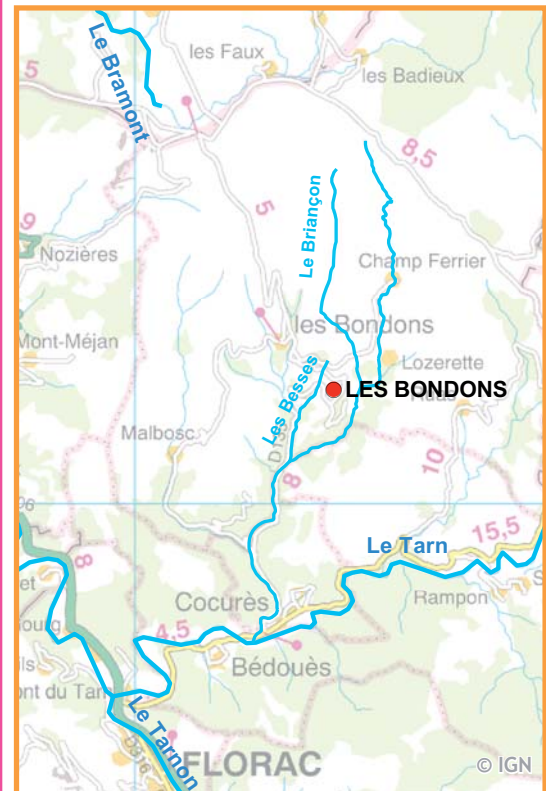


LOZERE



2

3



BD CARTHAGE® IGN © 2007 et SCAN DEPARTEMENTAL® IGN © 2005 - Les données ou cartes IGN contenues dans ces cartes sont issues des dernières éditions IGN dont les millésimes peuvent être différents.

Légende : ● Sites miniers — Principaux cours d'eau

0 2.5 5 km

ZONE MINIERE LOZERE

BONDONS (LES)

LOCALISATION : LES BONDONS (48)

DERNIER TITRE MINIER ASSOCIE : EX-PEX DU CROS

Institution du dernier titre minier : 22/03/76 renouvelé 22/10/81 et 29/10/86

Titulaire du dernier titre minier : CFM

Situation juridique du dernier titre minier : renoncé en 1992

Type d'exploitation : Travaux Miniers Souterrains + Mine à Ciel Ouvert

Uranium extrait : 338 t

Date de début d'exploitation du site : 1980

Date de fin d'exploitation du site : 1989

Traitement du minerai sur le site : non

Stockage de résidus de traitement sur le site : non

Traitement actuel des eaux : non

Cours d'eau récepteur : ruisseau puis le Tarn

HISTORIQUE ADMINISTRATIF DU SITE

Procédure d'arrêt des travaux dans le cadre de la Police des Mines :

Arrêté de type « premier donner acte » : arrêté préfectoral du 09/05/90 : délaissement (abrogé)

Arrêté de type « deuxième donner acte » : arrêté préfectoral du 16/01/92 : donne acte de l'abandon

Installations Classées sur le site :

absence d'Installation Classée sur le site

Autres actes administratifs pertinents :

information non recherchée dans le cadre de cette version de l'inventaire

DISPOSITIF DE SURVEILLANCE ACTUEL : air + eau selon l'arrêté préfectoral du 16/01/92

CONTRAINTES LIEES AU SITE : oui dans l'arrêté préfectoral du 16/01/92

UTILISATION ACTUELLE DU SITE : Absence d'utilisation particulière.

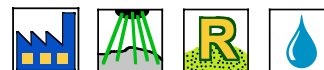
OBSERVATIONS :

ZONE MINIERE LOZERE

CELLIER (LE)

FOUILLOUSE (LA), POUDRIERE (LA)

LOCALISATION : SAINT JEAN LA FOUILLOUSSE (48)



DERNIER TITRE MINIER ASSOCIE : CONCESSION DE GRANDRIEU

Institution du dernier titre minier : 18/09/68 pour une durée illimitée
Titulaire du dernier titre minier : CFMU
Situation juridique du dernier titre minier : valide jusqu'en 2018

Type d'exploitation : Travaux Miniers Souterrains + Mine à Ciel Ouvert
Uranium extrait : 2283 t
Date de début d'exploitation du site : 1956
Date de fin d'exploitation du site : 1988
Traitement du minerai sur le site : usine de traitement dynamique et lixiviation statique en tas
Stockage de résidus de traitement sur le site : 5,7 Mt dont 1,7 Mt issue du traitement dynamique et 4 Mt issues du traitement statique
Traitement actuel des eaux : oui
Cours d'eau récepteur : la Fouillouse

HISTORIQUE ADMINISTRATIF DU SITE

Procédure d'arrêt des travaux dans le cadre de la Police des Mines :

Arrêté de type « premier donner acte » : arrêté préfectoral du 18/01/93 : portant sursis au délaissement
arrêté préfectoral du 15/04/93 : délaissement
Arrêté de type « deuxième donner acte » : non

Installations Classées sur le site :

oui stockage de résidus de traitement classé à la rubrique 167 b ; arrêté préfectoral du 30/09/93 actualisé par l'arrêté préfectoral du 18/06/01

Autres actes administratifs pertinents :

arrêté préfectoral du 01/01/60 : "concernant les minerais ou résidus métallurgiques en communication avec les cours d'eau" et "concernant la préparation, fabrication et transformation de substances radioactives"
arrêté préfectoral du 13/12/65 : "relatif aux travaux d'exploitation et de recherches de mines et substances radioactives dans le département de la Lozère"
arrêté préfectoral du 15/07/69 : occupation temporaire de la parcelle n°208 (5270m2) dans l'emprise du site du Cellier
arrêté préfectoral du 02/04/70 : "autorisation d'installation d'établissement classé pour la fabrication d'uranate de magnésie" + ICPE dépôt d'H₂SO₄ (31bis)
arrêté préfectoral du 09/07/74 : "extension du dépôt d'H₂SO₄ concentré"
arrêté préfectoral du 25/09/75 : extension de l'usine de traitement
arrêté préfectoral du 09/03/79 : "autorisation de rejet des effluents industriels dans la Fouillouse"
arrêté préfectoral du 22/03/79 : "modification et extension de l'usine de traitement" (corrigé par Arrêté du 25/04/79) et Contrôle des rejets
arrêté préfectoral du 25/04/79 : corrige l'arrêté du 22/03/79
arrêté préfectoral du 15/07/82 : compléments des prescriptions applicables aux différentes activités CFM
arrêté préfectoral du 15/07/82 : dérogation temporaire à l'arrêté précédent : teneur en SO₄ de 350 au lieu 250 mg/l
arrêtés préfectoraux des 18/07/83 à 12/03/84 : arrêtés modificatifs successifs des précédents SO₄ à 350 mg/l
arrêté préfectoral du 12/03/84 : concerne l'élimination des déchets industriels. Comptabilité des déchets et modalité de fonctionnement de l'ICPE ; Mesures protection du stockage. Sables et boues pourront être stockées dans la MCO Cellier sous réserve d'études spécialisées et de suivi hydrogéologique ; Etude impact et projet de réaménagement
autorisation du Ministère de l'Industrie 29/05/86 : Autorisation d'exercer des activités d'élaboration, de détention et de transfert des matières nucléaires sur le site du Cellier

Date de réactualisation de la fiche : 15/11/07

Autres actes administratifs pertinents (suite) :

arrêté préfectoral du 17/10/86 : modificatif de l'arrêté préfectoral du 12/03/1984

lettre de CFM 25/04/86 : lettre de demande d'extension du stockages des boues de traitement dans MCO + études CEMEREX et BRGM (13/03/84)

arrêté préfectoral du 09/06/87 : arrêté modificatif de l'arrêté préfectoral du 15/07/82 concernant utilisation d'appareils contenant des polychlorobiphényles

échanges du 21/11/89 au 16/01/91 : échanges DRIRE, CFM, IPSN : recommandations DRIRE, projets abandon par CFM, avis IPSN, dossiers complémentaires

DISPOSITIF DE SURVEILLANCE ACTUEL : air + eau + bioindicateurs selon arrêté préfectoral

CONTRAINTES LIEES AU SITE : oui

UTILISATION ACTUELLE DU SITE : Absence d'utilisation particulière.

OBSERVATIONS :

Jusqu'en avril 1990 a eu lieu sur ce site le traitement de minerais des Bondons par lixiviation en tas.

ZONE MINIERE LOZERE

DEVES (LE)

LOCALISATION : SAINT JEAN LA FOUILLOUSSE (48)

DERNIER TITRE MINIER ASSOCIE : CONCESSION DE GRANDRIEU

Institution du dernier titre minier : 18/09/68 pour une durée illimitée
Titulaire du dernier titre minier : CFMU
Situation juridique du dernier titre minier : valide jusqu'en 2018

Type d'exploitation : Tranchée
Uranium extrait : 2 t
Date de début d'exploitation du site : 1982
Date de fin d'exploitation du site : 1982
Traitement du minerai sur le site : non
Stockage de résidus de traitement sur le site : non
Traitement actuel des eaux : non
Cours d'eau récepteur : absence d'information

HISTORIQUE ADMINISTRATIF DU SITE

Procédure d'arrêt des travaux dans le cadre de la Police des Mines :

Arrêté de type « premier donner acte » : sans objet
Arrêté de type « deuxième donner acte » : sans objet

Installations Classées sur le site :

absence d'Installation Classée sur le site

Autres actes administratifs pertinents :

lettre DRIRE du 01/10/80

DISPOSITIF DE SURVEILLANCE ACTUEL : non

CONTRAINTES LIEES AU SITE : non

UTILISATION ACTUELLE DU SITE : Absence d'utilisation particulière.

OBSERVATIONS :

ZONE MINIERE LOZERE

PIERRES PLANTEES (LES)

LOCALISATION : **GRANDRIEU (48)**

DERNIER TITRE MINIER ASSOCIE : CONCESSION DE GRANDRIEU

Institution du dernier titre minier : 18/09/68 pour une durée illimitée
Titulaire du dernier titre minier : CFMU
Situation juridique du dernier titre minier : valide jusqu'en 2018

Type d'exploitation : Travaux Miniers Souterrains + Mine à Ciel Ouvert
Uranium extrait : 1280 t
Date de début d'exploitation du site : 1958
Date de fin d'exploitation du site : 1987
Traitement du minerai sur le site : non
Stockage de résidus de traitement sur le site : non
Traitement actuel des eaux : non
Cours d'eau récepteur : absence d'information

HISTORIQUE ADMINISTRATIF DU SITE

Procédure d'arrêt des travaux dans le cadre de la Police des Mines :

Arrêté de type « premier donner acte » : lettre DRIRE du 18/10/88 : délaissement
Arrêté de type « deuxième donner acte » : non

Installations Classées sur le site :

absence d'Installation Classée sur le site

Autres actes administratifs pertinents :

information non recherchée dans le cadre de cette version de l'inventaire

DISPOSITIF DE SURVEILLANCE ACTUEL : air + eau à l'initiative de COGEMA

CONTRAINTES LIEES AU SITE : non

UTILISATION ACTUELLE DU SITE : Absence d'utilisation particulière.

OBSERVATIONS :

ZONE MINIERE LOZERE

PIQUE (LA)

ARZENC DE RANDON

LOCALISATION : ARZENC DE RANDON (48)

DERNIER TITRE MINIER ASSOCIE : HORS TITRE

Institution du dernier titre minier : sans objet

Titulaire du dernier titre minier : sans objet

Situation juridique du dernier titre minier : sans objet

Type d'exploitation : Tranchée

Uranium extrait : absence d'information

Date de début d'exploitation du site : absence d'information

Date de fin d'exploitation du site : absence d'information

Traitement du minerai sur le site : non

Stockage de résidus de traitement sur le site : non

Traitement actuel des eaux : non

Cours d'eau récepteur : absence d'information

HISTORIQUE ADMINISTRATIF DU SITE

Procédure d'arrêt des travaux dans le cadre de la Police des Mines :

Arrêté de type « premier donner acte » : sans objet

Arrêté de type « deuxième donner acte » : sans objet

Installations Classées sur le site :

absence d'Installation Classée sur le site

Autres actes administratifs pertinents :

arrêté préfectoral du 19/08/80

DISPOSITIF DE SURVEILLANCE ACTUEL : non

CONTRAINTES LIEES AU SITE : non

UTILISATION ACTUELLE DU SITE : Absence d'utilisation particulière.

OBSERVATIONS :

100 m3 de minerai pauvre sont stockés sur ce site.

ZONE MINIERE LOZERE

ROUCHETTE (LA)

LOCALISATION : **GRANDRIEU (48)**

DERNIER TITRE MINIER ASSOCIE : CONCESSION DE GRANDRIEU

Institution du dernier titre minier : 18/09/68 pour une durée illimitée
Titulaire du dernier titre minier : CFMU
Situation juridique du dernier titre minier : valide jusqu'en 2018

Type d'exploitation : Tranchée
Uranium extrait : absence d'information
Date de début d'exploitation du site : 1977
Date de fin d'exploitation du site : absence d'information
Traitement du minerai sur le site : non
Stockage de résidus de traitement sur le site : non
Traitement actuel des eaux : non
Cours d'eau récepteur : absence d'information

HISTORIQUE ADMINISTRATIF DU SITE

Procédure d'arrêt des travaux dans le cadre de la Police des Mines :

Arrêté de type « premier donner acte » : sans objet
Arrêté de type « deuxième donner acte » : sans objet

Installations Classées sur le site :

absence d'Installation Classée sur le site

Autres actes administratifs pertinents :

information non recherchée dans le cadre de cette version de l'inventaire

DISPOSITIF DE SURVEILLANCE ACTUEL : non

CONTRAINTES LIEES AU SITE : non

UTILISATION ACTUELLE DU SITE : Absence d'utilisation particulière.

OBSERVATIONS :

ZONE MINIERE LOZERE

SAINT ALBAN

MONTALBERT

LOCALISATION : **SAINT ALBAN SUR LIMAGNOLE**

DERNIER TITRE MINIER ASSOCIE : **EX-PEX DE MONTALBERT**

Institution du dernier titre minier : 17/08/65 renouvelé le 21/06/76

Titulaire du dernier titre minier : CFMU

Situation juridique du dernier titre minier : expiré

Type d'exploitation : Travaux Miniers Souterrains + Mine à Ciel Ouvert

Uranium extrait : absence d'information

Date de début d'exploitation du site : absence d'information

Date de fin d'exploitation du site : 1977

Traitement du minerai sur le site : non

Stockage de résidus de traitement sur le site : non

Traitement actuel des eaux : non

Cours d'eau récepteur : absence d'information

HISTORIQUE ADMINISTRATIF DU SITE

Procédure d'arrêt des travaux dans le cadre de la Police des Mines :

Arrêté de type « premier donner acte » : absence d'information

Arrêté de type « deuxième donner acte » : absence d'information

Installations Classées sur le site :

absence d'Installation Classée sur le site

Autres actes administratifs pertinents :

information non recherchée dans le cadre de cette version de l'inventaire

DISPOSITIF DE SURVEILLANCE ACTUEL : absence d'information

CONTRAINTES LIEES AU SITE : absence d'information

UTILISATION ACTUELLE DU SITE : Absence d'utilisation particulière.

OBSERVATIONS :

Réaménagé avec un plan d'eau.

ZONE MINIERE LOZERE

SAPET (LE)

LOCALISATION : GRANDRIEU (48)

DERNIER TITRE MINIER ASSOCIE : CONCESSION DE GRANDRIEU

Institution du dernier titre minier : 18/09/68 pour une durée illimitée
Titulaire du dernier titre minier : CFMU
Situation juridique du dernier titre minier : valide jusqu'en 2018

Type d'exploitation : Travaux de Reconnaissance par Petit Chantier
Uranium extrait : 20 t
Date de début d'exploitation du site : absence d'information
Date de fin d'exploitation du site : absence d'information
Traitement du minerai sur le site : non
Stockage de résidus de traitement sur le site : non
Traitement actuel des eaux : non
Cours d'eau récepteur : absence d'information

HISTORIQUE ADMINISTRATIF DU SITE

Procédure d'arrêt des travaux dans le cadre de la Police des Mines :

Arrêté de type « premier donner acte » : sans objet
Arrêté de type « deuxième donner acte » : sans objet

Installations Classées sur le site :

absence d'Installation Classée sur le site

Autres actes administratifs pertinents :

information non recherchée dans le cadre de cette version de l'inventaire

DISPOSITIF DE SURVEILLANCE ACTUEL : non

CONTRAINTES LIEES AU SITE : non

UTILISATION ACTUELLE DU SITE : Absence d'utilisation particulière.

OBSERVATIONS :

Travaux de remblayage récemment.

ZONE MINIERE LOZERE

VILLERET (LE)

LOCALISATION : SAINT JEAN LA FOUILLOUSSE (48)

DERNIER TITRE MINIER ASSOCIE : CONCESSION DE GRANDRIEU

Institution du dernier titre minier : 18/09/68 pour une durée illimitée
Titulaire du dernier titre minier : CFMU
Situation juridique du dernier titre minier : valide jusqu'en 2018

Type d'exploitation : Travaux Miniers Souterrains + Mine à Ciel Ouvert
Uranium extrait : 427 t
Date de début d'exploitation du site : 1962
Date de fin d'exploitation du site : 1988
Traitement du minerai sur le site : non
Stockage de résidus de traitement sur le site : non
Traitement actuel des eaux : non
Cours d'eau récepteur : la Fouillouse

HISTORIQUE ADMINISTRATIF DU SITE

Procédure d'arrêt des travaux dans le cadre de la Police des Mines :

Arrêté de type « premier donner acte » : lettre DRIRE du 19/09/89 : délaissement
Arrêté de type « deuxième donner acte » : non

Installations Classées sur le site :

absence d'Installation Classée sur le site

Autres actes administratifs pertinents :

information non recherchée dans le cadre de cette version de l'inventaire

DISPOSITIF DE SURVEILLANCE ACTUEL : eau d'après Lettre DRIRE du 19/09/89

CONTRAINTES LIEES AU SITE : non

UTILISATION ACTUELLE DU SITE : Zone de loisirs, pêche.

OBSERVATIONS :

Création d'un lac artificiel.