



Liberté • Égalité • Fraternité

RÉPUBLIQUE FRANÇAISE

PRÉFÈTE DE LA LOZÈRE

RECUEIL DES ACTES ADMINISTRATIFS DES SERVICES DE L'ÉTAT EN LOZÈRE


Recueil spécial n° 24/2018

Arrêté « sécheresse »


Publié le 08 août 2018

ACCUEIL DU PUBLIC : *rue du faubourg Montbel, Mende*

Services administratifs : *du lundi au jeudi de 8h30 à 12h00 et de 13h30 à 17h00
le vendredi de 8h30 à 12h00 et de 13h30 à 16h30*

 : Préfecture de la Lozère – BP 130 – 48005 MENDE CEDEX

Site internet : www.lozere.gouv.fr

 : 04-66-49-60-00 – Télécopie : 04-66-49 60 60

SOMMAIRE

RECUEIL SPECIAL N° 24 /2018 du 08 août 2018

Direction départementale des territoires de la Lozère

ARRÊTÉ PRÉFECTORAL n° DDT-BIEF-2018-220-0001 du 8 août 2018 constatant le franchissement des seuils de débit définis pour la gestion de la sécheresse et limitant les usages de l'eau dans le département de la Lozère



PRÉFÈTE DE LA LOZÈRE

**DIRECTION DÉPARTEMENTALE DES
TERRITOIRES**

Service Biodiversité Eau Forêt
Unité Eau

ARRÊTÉ PRÉFECTORAL n° DDT-BIEF-2018-220-0001 du 8 août 2018
constatant le franchissement des seuils de débit définis pour la gestion de la sécheresse
et limitant les usages de l'eau dans le département de la Lozère

La préfète de la Lozère,
officier de la Légion d'Honneur
officier de l'ordre national du Mérite

- VU** le code civil, notamment ses articles 640 et 645 ;
- VU** le code de l'environnement, notamment ses articles L.211-1 à L.211-3, L.211-8, L.216-4, R.211-66 à R.211-70, R.216-9 ;
- VU** le code général des collectivités territoriales, notamment ses articles L.2212-1 et L.2215-1 ;
- VU** le décret n°2004-374 du 29 avril 2004 relatif aux pouvoirs des préfets, à l'organisation et à l'action des services de l'État dans les régions et départements modifié par le décret 2010-246 du 16 février 2010 ;
- VU** le décret du 25 octobre 2017 portant nomination de la préfète de la Lozère Mme WILS-MOREL (Christine) ;
- VU** le schéma directeur d'aménagement et de gestion des eaux Loire-Bretagne approuvé par le préfet coordonnateur de bassin le 18 novembre 2015 et publié au journal officiel du 20 décembre 2015 ;
- VU** le schéma directeur d'aménagement et de gestion des eaux Adour-Garonne approuvé par le préfet coordonnateur de bassin le 1er décembre 2015 et publié au journal officiel du 20 décembre 2015 ;
- VU** le schéma directeur d'aménagement et de gestion des eaux Rhône Méditerranée approuvé par le préfet coordonnateur de bassin le 3 décembre 2015 et publié au journal officiel du 20 décembre 2015 ;
- VU** le schéma d'aménagement et de gestion des eaux Ardèche approuvé par l'arrêté interpréfectoral n° 2012-242-0004 du 29 août 2012 ;
- VU** le schéma d'aménagement et de gestion des eaux Tarn amont approuvé par l'arrêté interpréfectoral n° 2015-349-0001 du 15 décembre 2015 ;
- VU** le schéma d'aménagement et de gestion des eaux du Lot amont approuvé par l'arrêté interpréfectoral n° 2015-349-0002 du 15 décembre 2015 ;
- VU** le schéma d'aménagement et de gestion des eaux des Gardons approuvé par l'arrêté interpréfectoral n° 30-2015-12-18-001 du 18 décembre 2015 ;
- VU** le schéma d'aménagement et de gestion des eaux du Haut Allier approuvé par l'arrêté interpréfectoral n° DIPPAL B3-2016-260 du 27 décembre 2016 ;
- VU** l'arrêté cadre interdépartemental portant définition d'un plan d'action sécheresse pour le sous-bassin du Tarn en date du 8 juin 2016 ;
- VU** l'arrêté cadre interdépartemental n° E-2017-204 portant définition d'un plan d'actions « sécheresse » sur le bassin du Lot en date du 27 juillet 2017 ;

CONSIDÉRANT que la situation hydrologique du département s'évalue principalement au travers des écoulements superficiels des cours d'eau ;

CONSIDÉRANT que les prévisions météorologiques ne prévoient pas de pluie conséquente dans les dix prochains jours ;

CONSIDÉRANT que la période d'étiage sur le département de la Lozère est en cours ;

SUR proposition du directeur départemental des territoires ;

A R R Ê T E :

Article 1 – franchissement des seuils par bassin versant

Lot

Les communes situées sur le bassin versant du Lot, dont la liste figure en annexe 2 du présent arrêté, sont en phase, tel que défini dans l'arrêté préfectoral n° 2012-221-007 en date du 8 août 2012, de : **vigilance**.

Bramont

Les communes situées sur le bassin versant du Bramont, dont la liste figure en annexe 2 du présent arrêté, sont en phase, tel que défini dans l'arrêté préfectoral n° 2012-221-007 en date du 8 août 2012, de : **vigilance**.

Colagne

Les communes situées sur le bassin versant de la Colagne, dont la liste figure en annexe 2 du présent arrêté, sont en phase, tel que défini dans l'arrêté préfectoral n° 2012-221-007 en date du 8 août 2012, de : **vigilance**.

Cours d'eau Colagne

L'axe Colagne, dont la liste des communes potentiellement concernées figure en annexe 2 du présent arrêté, est en phase, tel que défini dans l'arrêté préfectoral n° 2012-221-0007 en date du 8 août 2012, de : **vigilance**.

Allier

Les communes situées sur le bassin versant de l'Allier, dont la liste figure en annexe 2 du présent arrêté, sont en phase, tel que défini dans l'arrêté préfectoral n° 2012-221-007 en date du 8 août 2012, de : **vigilance**.

Tarn

Les communes situées sur le bassin versant du Tarn, dont la liste figure en annexe 2 du présent arrêté, sont en phase, tel que défini dans l'arrêté préfectoral n° 2012-221-007 en date du 8 août 2012, de : **vigilance**.

Tarnon

Les communes situées sur le bassin versant du Tarnon, dont la liste figure en annexe 2 du présent arrêté, sont en phase, tel que défini dans l'arrêté préfectoral n° 2012-221-007 en date du 8 août 2012, de : **vigilance**.

Gardons

Les communes situées sur le bassin versant des Gardons, dont la liste figure en annexe 2 du présent arrêté, sont en phase, tel que défini dans l'arrêté préfectoral n° 2012-221-007 en date du 8 août 2012, de : **vigilance**.

Chassezac

Les communes situées sur le bassin versant du Chassezac, dont la liste figure en annexe 2 du présent arrêté, sont en phase, tel que défini dans l'arrêté préfectoral n° 2012-221-007 en date du 8 août 2012, de : **vigilance**.

Truyère

Les communes situées sur le bassin versant de la Truyère, dont la liste figure en annexe 2 du présent arrêté, sont en phase, tel que défini dans l'arrêté préfectoral n° 2012-221-007 en date du 8 août 2012, de : **vigilance**.

Article 2 – mesures de recommandation des usages de l'eau correspondantes

Le préfet informe les usagers de la situation hydrologique et les invite à économiser l'eau. Les exploitants des systèmes de traitement des eaux usées (domestiques et industriels) et des réseaux unitaires équipés de déversoirs d'orage sont mobilisés afin d'avoir une surveillance accrue de leurs installations.

Les industriels sont invités à limiter leurs consommations aux stricts volumes nécessaires à leurs activités.

Les maires des communes gérant la distribution d'eau potable en régie ainsi que les compagnies fermières sont invitées à suivre de plus près le marnage des réservoirs et la situation quantitative de leur ressource en eau.

Article 3 – délai de validité

Les dispositions du présent arrêté sont applicables pour une durée de six mois à compter de sa date de publication.

Article 4 – affichage et publicité

Le présent arrêté fait l'objet d'une communication dans la presse locale. Il est affiché à la préfecture, à la sous-préfecture et dans les mairies. Il est publié au recueil des actes administratifs de la préfecture.

Le présent arrêté est consultable :

- sur le site des services de l'Etat en Lozère : <http://www.lozere.gouv.fr>;
- sur le site PROPLUVIA du ministère de l'écologie, du développement durable et de l'énergie : <http://propluvia.developpement-durable.gouv.fr/propluvia/faces/index.jsp>.

Article 5 – délai et voie de recours

Le présent arrêté peut être déféré devant le tribunal administratif compétent. Le délai de recours est de deux mois à compter de la publication du présent arrêté.

Article 6 – exécution

Le secrétaire général de la préfecture, le directeur départemental des territoires, le sous-préfet de l'arrondissement de Florac, le Lieutenant-Colonel commandant du groupement de gendarmerie, le directeur départemental de la cohésion sociale et de la protection des populations, la directrice départementale de la sécurité publique, le directeur départemental des services d'incendie et de secours, le chef du service départemental de l'agence française pour la biodiversité, le chef du service départemental de l'office national de la chasse et de la faune sauvage, le directeur de l'agence départementale de l'office national des forêts, la directrice du parc national des Cévennes ainsi les maires du département sont chargés, chacun en ce qui le concerne, de l'exécution du présent arrêté.

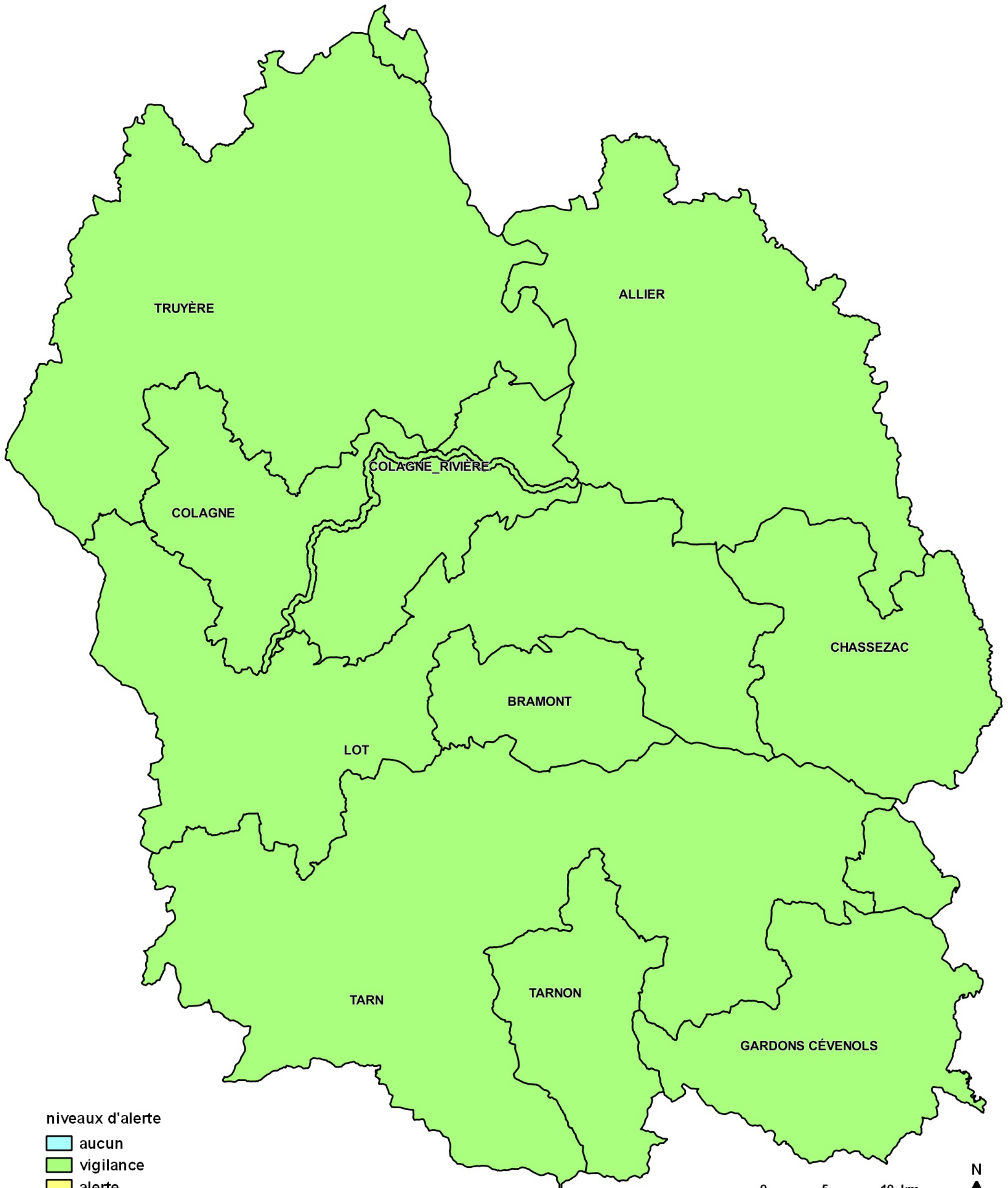
La préfète,

Signé

Christine WILS-MOREL

Niveaux d'alerte définissant les restrictions des usages de l'eau par bassin versant

situation actuelle
(arrêté préfectoral n° DDT-BIEF-2018-220-0001 du 8 août 2018)



- niveaux d'alerte
- aucun
 - vigilance
 - alerte
 - alerte renforcée
 - crise

0 5 10 km



sources : BD Topo et DDT de la Lozère
Carte établie le 8 août 2018